



**ФЕДЕРАЛЬНАЯ СЛУЖБА ГОСУДАРСТВЕННОЙ СТАТИСТИКИ
УПРАВЛЕНИЕ ФЕДЕРАЛЬНОЙ СЛУЖБЫ ГОСУДАРСТВЕННОЙ СТАТИСТИКИ
ПО СВЕРДЛОВСКОЙ ОБЛАСТИ И КУРГАНСКОЙ ОБЛАСТИ
(СВЕРДЛОВСКСТАТ)**

*При использовании данных ссылка
на Свердловскстат обязательна.
Перепечатке и тиражированию не подлежит.*

ИТОГИ ВСЕРОССИЙСКОЙ СЕЛЬСКОХОЗЯЙСТВЕННОЙ ПЕРЕПИСИ 2016 ГОДА

Том 4

**ПОСЕВНЫЕ ПЛОЩАДИ СЕЛЬСКОХОЗЯЙСТВЕННЫХ КУЛЬТУР
И ПЛОЩАДИ МНОГОЛЕТНИХ НАСАЖДЕНИЙ И ЯГОДНЫХ КУЛЬТУР
ПО МУНИЦИПАЛЬНЫМ ОБРАЗОВАНИЯМ КУРГАНСКОЙ ОБЛАСТИ**

СТАТИСТИЧЕСКИЙ СБОРНИК

Курган
2018

Итоги Всероссийской сельскохозяйственной переписи 2016 года. Том 4. Посевные площади сельскохозяйственных культур и площади многолетних насаждений и ягодных культур по муниципальным образованиям Курганской области. Статистический сборник. / Управление Федеральной службы государственной статистики по Свердловской области и Курганской области. 2018. - 537 с.

Общая редакция:

Заместитель руководителя в г. Кургане

В.Г. Федоров

Ответственный за выпуск:

начальник отдела государственной статистики в г. Кургане

Е.Ю. Пайор

заместитель начальника отдела государственной статистики в г. Кургане

Н.В. Веселова

В издании представлены итоги Всероссийской сельскохозяйственной переписи 2016 года о посевных площадях сельскохозяйственных культур и многолетних насаждений и ягодных культур в разрезе муниципальных образований Курганской области.

В сборнике приведены данные о размерах площадей сельскохозяйственных культур и многолетних насаждений по видам и категориям хозяйств, использовании площади теплиц и парников; сведения о структуре посевных площадей сельскохозяйственных культур по видам и категориям хозяйств, приведены группировки объектов переписи по размеру посевных площадей основных сельскохозяйственных культур; размещены диаграммы

Данные представлены в абсолютных и относительных показателях.

Дата выпуска: 14.08.2018

© Управление Федеральной службы
государственной статистики
по Свердловской области и
Курганской области, 2018
*e-mail: info@ersds.ru
mail@fsgs45.ru
<http://sverdl.gks.ru>*

СОДЕРЖАНИЕ

ПРЕДИСЛОВИЕ	8
ПОСЕВНЫЕ ПЛОЩАДИ В ХОЗЯЙСТВАХ ВСЕХ КАТЕГОРИЙ	9
1. ОБЩАЯ ПОСЕВНАЯ ПЛОЩАДЬ СЕЛЬСКОХОЗЯЙСТВЕННЫХ КУЛЬТУР ПОД УРОЖАЙ 2016 ГОДА В ХОЗЯЙСТВАХ ВСЕХ КАТЕГОРИЙ.....	9
2. ПОСЕВНАЯ ПЛОЩАДЬ ЗЕРНОВЫХ И ЗЕРНОБОБОВЫХ КУЛЬТУР ПОД УРОЖАЙ 2016 ГОДА В ХОЗЯЙСТВАХ ВСЕХ КАТЕГОРИЙ.....	11
3. ПОСЕВНАЯ ПЛОЩАДЬ ПШЕНИЦЫ ПОД УРОЖАЙ 2016 ГОДА В ХОЗЯЙСТВАХ ВСЕХ КАТЕГОРИЙ	13
4. ПОСЕВНАЯ ПЛОЩАДЬ РЖИ ПОД УРОЖАЙ 2016 ГОДА В ХОЗЯЙСТВАХ ВСЕХ КАТЕГОРИЙ	15
5. ПОСЕВНАЯ ПЛОЩАДЬ ЯЧМЕНЯ ПОД УРОЖАЙ 2016 ГОДА В ХОЗЯЙСТВАХ ВСЕХ КАТЕГОРИЙ	17
6. ПОСЕВНАЯ ПЛОЩАДЬ ОВСА ПОД УРОЖАЙ 2016 ГОДА В ХОЗЯЙСТВАХ ВСЕХ КАТЕГОРИЙ.....	19
7. ПОСЕВНАЯ ПЛОЩАДЬ ГРЕЧИХИ ПОД УРОЖАЙ 2016 ГОДА В ХОЗЯЙСТВАХ ВСЕХ КАТЕГОРИЙ.....	21
8. ПОСЕВНАЯ ПЛОЩАДЬ ТРИТИКАЛЕ ПОД УРОЖАЙ 2016 ГОДА В ХОЗЯЙСТВАХ ВСЕХ КАТЕГОРИЙ	23
9. ПОСЕВНАЯ ПЛОЩАДЬ ЗЕРНОБОБОВЫХ КУЛЬТУР ПОД УРОЖАЙ 2016 ГОДА В ХОЗЯЙСТВАХ ВСЕХ КАТЕГОРИЙ	25
10. ПОСЕВНАЯ ПЛОЩАДЬ ТЕХНИЧЕСКИХ КУЛЬТУР ПОД УРОЖАЙ 2016 ГОДА В ХОЗЯЙСТВАХ ВСЕХ КАТЕГОРИЙ	27
11. ПОСЕВНАЯ ПЛОЩАДЬ ЛЬНА-КУДРЯША (МАСЛИЧНОГО) ПОД УРОЖАЙ 2016 ГОДА В ХОЗЯЙСТВАХ ВСЕХ КАТЕГОРИЙ	29
12. ПОСЕВНАЯ ПЛОЩАДЬ РАПСА ПОД УРОЖАЙ 2016 ГОДА В ХОЗЯЙСТВАХ ВСЕХ КАТЕГОРИЙ	31
13. ПОСЕВНАЯ ПЛОЩАДЬ КАРТОФЕЛЯ ПОД УРОЖАЙ 2016 ГОДА В ХОЗЯЙСТВАХ ВСЕХ КАТЕГОРИЙ.....	33
14. ПОСЕВНАЯ ПЛОЩАДЬ ОВОЩНЫХ И БАХЧЕВЫХ КУЛЬТУР ПОД УРОЖАЙ 2016 ГОДА В ХОЗЯЙСТВАХ ВСЕХ КАТЕГОРИЙ	35
15. ПОСЕВНАЯ ПЛОЩАДЬ ОВОЩЕЙ ОТКРЫТОГО ГРУНТА ПОД УРОЖАЙ 2016 ГОДА В ХОЗЯЙСТВАХ ВСЕХ КАТЕГОРИЙ.....	37
16. ПОСЕВНАЯ ПЛОЩАДЬ КАПУСТЫ ВСЕХ ВИДОВ, КРОМЕ ЦВЕТНОЙ И БРОККОЛИ (ОТКРЫТОГО ГРУНТА) ПОД УРОЖАЙ 2016 ГОДА В ХОЗЯЙСТВАХ ВСЕХ КАТЕГОРИЙ	39
17. ПОСЕВНАЯ ПЛОЩАДЬ ОГУРЦОВ (ОТКРЫТОГО ГРУНТА) ПОД УРОЖАЙ 2016 ГОДА В ХОЗЯЙСТВАХ ВСЕХ КАТЕГОРИЙ.....	41
18. ПОСЕВНАЯ ПЛОЩАДЬ ПОМИДОРОВ (ОТКРЫТОГО ГРУНТА) ПОД УРОЖАЙ 2016 ГОДА В ХОЗЯЙСТВАХ ВСЕХ КАТЕГОРИЙ	43
19. ПОСЕВНАЯ ПЛОЩАДЬ СВЕКЛЫ СТОЛОВОЙ (ОТКРЫТОГО ГРУНТА) ПОД УРОЖАЙ 2016 ГОДА В ХОЗЯЙСТВАХ ВСЕХ КАТЕГОРИЙ	45
20. ПОСЕВНАЯ ПЛОЩАДЬ МОРКОВИ СТОЛОВОЙ (ОТКРЫТОГО ГРУНТА) ПОД УРОЖАЙ 2016 ГОДА В ХОЗЯЙСТВАХ ВСЕХ КАТЕГОРИЙ	47
21. ПОСЕВНАЯ ПЛОЩАДЬ ЛУКА РЕПЧАТОГО (ОТКРЫТОГО ГРУНТА) ПОД УРОЖАЙ 2016 ГОДА В ХОЗЯЙСТВАХ ВСЕХ КАТЕГОРИЙ	49
22. ПОСЕВНАЯ ПЛОЩАДЬ ЧЕСНОКА (ОТКРЫТОГО ГРУНТА) ПОД УРОЖАЙ 2016 ГОДА В ХОЗЯЙСТВАХ ВСЕХ КАТЕГОРИЙ.....	51
23. ПОСЕВНАЯ ПЛОЩАДЬ ЗЕЛЕНОГО ГОРОШКА (ОТКРЫТОГО ГРУНТА) ПОД УРОЖАЙ 2016 ГОДА В ХОЗЯЙСТВАХ ВСЕХ КАТЕГОРИЙ	53
24. ПОСЕВНАЯ ПЛОЩАДЬ ПРОЧИХ ОВОЩЕЙ (ОТКРЫТОГО ГРУНТА) ПОД УРОЖАЙ 2016 ГОДА В ХОЗЯЙСТВАХ ВСЕХ КАТЕГОРИЙ.....	55
25. ПОСЕВНАЯ ПЛОЩАДЬ КОРМОВЫХ КУЛЬТУР ПОД УРОЖАЙ 2016 ГОДА В ХОЗЯЙСТВАХ ВСЕХ КАТЕГОРИЙ.....	57
26. ПОСЕВНАЯ ПЛОЩАДЬ ТРАВ ОДНОЛЕТНИХ ПОД УРОЖАЙ 2016 ГОДА В ХОЗЯЙСТВАХ ВСЕХ КАТЕГОРИЙ	59
27. ПОСЕВНАЯ ПЛОЩАДЬ ТРАВ МНОГОЛЕТНИХ ПОД УРОЖАЙ 2016 ГОДА В ХОЗЯЙСТВАХ ВСЕХ КАТЕГОРИЙ	61
ПОСЕВНЫЕ ПЛОЩАДИ В ХОЗЯЙСТВАХ НАСЕЛЕНИЯ	63
28. ОБЩАЯ ПОСЕВНАЯ ПЛОЩАДЬ СЕЛЬСКОХОЗЯЙСТВЕННЫХ КУЛЬТУР ПОД УРОЖАЙ 2016 ГОДА В ХОЗЯЙСТВАХ НАСЕЛЕНИЯ	63
29. ПОСЕВНАЯ ПЛОЩАДЬ ЗЕРНОВЫХ И ЗЕРНОБОБОВЫХ КУЛЬТУР ПОД УРОЖАЙ 2016 ГОДА В ХОЗЯЙСТВАХ НАСЕЛЕНИЯ.....	65
30. ПОСЕВНАЯ ПЛОЩАДЬ ЗЕРНОВЫХ КУЛЬТУР ПО ВИДАМ ПОД УРОЖАЙ 2016 ГОДА В ХОЗЯЙСТВАХ НАСЕЛЕНИЯ.....	67
31. ПОСЕВНАЯ ПЛОЩАДЬ ТЕХНИЧЕСКИХ КУЛЬТУР ПОД УРОЖАЙ 2016 ГОДА В ХОЗЯЙСТВАХ НАСЕЛЕНИЯ	69



32.	ПОСЕВНАЯ ПЛОЩАДЬ КАРТОФЕЛЯ ПОД УРОЖАЙ 2016 ГОДА В ХОЗЯЙСТВАХ НАСЕЛЕНИЯ	71
33.	ПОСЕВНАЯ ПЛОЩАДЬ ОВОЩНЫХ И БАХЧЕВЫХ КУЛЬТУР ПОД УРОЖАЙ 2016 ГОДА В ХОЗЯЙСТВАХ НАСЕЛЕНИЯ	73
34.	ПОСЕВНАЯ ПЛОЩАДЬ ОВОЩЕЙ ОТКРЫТОГО ГРУНТА ПОД УРОЖАЙ 2016 ГОДА В ХОЗЯЙСТВАХ НАСЕЛЕНИЯ	75
35.	ПОСЕВНАЯ ПЛОЩАДЬ КАПУСТЫ ВСЕХ ВИДОВ (КРОМЕ ЦВЕТНОЙ И БРОККОЛИ) (ОТКРЫТОГО ГРУНТА) ПОД УРОЖАЙ 2016 ГОДА В ХОЗЯЙСТВАХ НАСЕЛЕНИЯ	77
36.	ПОСЕВНАЯ ПЛОЩАДЬ ОГУРЦОВ (ОТКРЫТОГО ГРУНТА) ПОД УРОЖАЙ 2016 ГОДА В ХОЗЯЙСТВАХ НАСЕЛЕНИЯ.....	79
37.	ПОСЕВНАЯ ПЛОЩАДЬ ПОМИДОРОВ (ОТКРЫТОГО ГРУНТА) ПОД УРОЖАЙ 2016 ГОДА В ХОЗЯЙСТВАХ НАСЕЛЕНИЯ.....	81
38.	ПОСЕВНАЯ ПЛОЩАДЬ СВЕКЛЫ СТОЛОВОЙ (ОТКРЫТОГО ГРУНТА) ПОД УРОЖАЙ 2016 ГОДА В ХОЗЯЙСТВАХ НАСЕЛЕНИЯ.....	83
39.	ПОСЕВНАЯ ПЛОЩАДЬ МОРКОВИ СТОЛОВОЙ (ОТКРЫТОГО ГРУНТА) ПОД УРОЖАЙ 2016 ГОДА В ХОЗЯЙСТВАХ НАСЕЛЕНИЯ.....	85
40.	ПОСЕВНАЯ ПЛОЩАДЬ ЛУКА РЕПЧАТОГО (ОТКРЫТОГО ГРУНТА) ПОД УРОЖАЙ 2016 ГОДА В ХОЗЯЙСТВАХ НАСЕЛЕНИЯ.....	87
41.	ПОСЕВНАЯ ПЛОЩАДЬ ЧЕСНОКА (ОТКРЫТОГО ГРУНТА) ПОД УРОЖАЙ 2016 ГОДА В ХОЗЯЙСТВАХ НАСЕЛЕНИЯ	89
42.	ПОСЕВНАЯ ПЛОЩАДЬ ЗЕЛЕНОГО ГОРОШКА (ОТКРЫТОГО ГРУНТА) ПОД УРОЖАЙ 2016 ГОДА В ХОЗЯЙСТВАХ НАСЕЛЕНИЯ	91
43.	ПОСЕВНАЯ ПЛОЩАДЬ ПРОЧИХ ОВОЩЕЙ (ОТКРЫТОГО ГРУНТА) ПОД УРОЖАЙ 2016 ГОДА В ХОЗЯЙСТВАХ НАСЕЛЕНИЯ	93
44.	ПОСЕВНАЯ ПЛОЩАДЬ КОРМОВЫХ КУЛЬТУР ПОД УРОЖАЙ 2016 ГОДА В ХОЗЯЙСТВАХ НАСЕЛЕНИЯ	95
45.	ПОСЕВНАЯ ПЛОЩАДЬ КОРМОВЫХ КУЛЬТУР ПО ВИДАМ ПОД УРОЖАЙ 2016 ГОДА В ХОЗЯЙСТВАХ НАСЕЛЕНИЯ	97
46.	ПОСЕВНАЯ ПЛОЩАДЬ ОВОЩЕЙ ЗАКРЫТОГО ГРУНТА ПОД УРОЖАЙ 2016 ГОДА В ХОЗЯЙСТВАХ НАСЕЛЕНИЯ.....	99
47.	ПОСЕВНАЯ ПЛОЩАДЬ ОГУРЦОВ (ЗАКРЫТОГО ГРУНТА) ПОД УРОЖАЙ 2016 ГОДА В ХОЗЯЙСТВАХ НАСЕЛЕНИЯ	101
48.	ПОСЕВНАЯ ПЛОЩАДЬ ПОМИДОРОВ (ЗАКРЫТОГО ГРУНТА) ПОД УРОЖАЙ 2016 ГОДА В ХОЗЯЙСТВАХ НАСЕЛЕНИЯ	103
	ПОСЕВНЫЕ ПЛОЩАДИ В ЛИЧНЫХ ПОДСОБНЫХ И ДРУГИХ ИНДИВИДУАЛЬНЫХ ХОЗЯЙСТВАХ ГРАЖДАН В СЕЛЬСКИХ ПОСЕЛЕНИЯХ ...	105
49.	ОБЩАЯ ПОСЕВНАЯ ПЛОЩАДЬ СЕЛЬСКОХОЗЯЙСТВЕННЫХ КУЛЬТУР ПОД УРОЖАЙ 2016 ГОДА В ЛИЧНЫХ ПОДСОБНЫХ И ДРУГИХ ИНДИВИДУАЛЬНЫХ ХОЗЯЙСТВАХ ГРАЖДАН СЕЛЬСКИХ ПОСЕЛЕНИЙ.....	105
50.	ПОСЕВНАЯ ПЛОЩАДЬ КАРТОФЕЛЯ ПОД УРОЖАЙ 2016 ГОДА В ЛИЧНЫХ ПОДСОБНЫХ И ДРУГИХ ИНДИВИДУАЛЬНЫХ ХОЗЯЙСТВАХ ГРАЖДАН СЕЛЬСКИХ ПОСЕЛЕНИЙ.....	107
51.	ПОСЕВНАЯ ПЛОЩАДЬ ОВОЩНЫХ И БАХЧЕВЫХ КУЛЬТУР ПОД УРОЖАЙ 2016 ГОДА В ЛИЧНЫХ ПОДСОБНЫХ И ДРУГИХ ИНДИВИДУАЛЬНЫХ ХОЗЯЙСТВАХ ГРАЖДАН СЕЛЬСКИХ ПОСЕЛЕНИЙ.....	109
	ПОСЕВНЫЕ ПЛОЩАДИ В ЛИЧНЫХ ПОДСОБНЫХ И ДРУГИХ ИНДИВИДУАЛЬНЫХ ХОЗЯЙСТВАХ ГРАЖДАН В ГОРОДСКИХ ОКРУГАХ И ГОРОДСКИХ ПОСЕЛЕНИЯХ.....	111
52.	ОБЩАЯ ПОСЕВНАЯ ПЛОЩАДЬ СЕЛЬСКОХОЗЯЙСТВЕННЫХ КУЛЬТУР ПОД УРОЖАЙ 2016 ГОДА В ЛИЧНЫХ ПОДСОБНЫХ И ДРУГИХ ИНДИВИДУАЛЬНЫХ ХОЗЯЙСТВАХ ГРАЖДАН ГОРОДСКИХ ОКРУГОВ И ГОРОДСКИХ ПОСЕЛЕНИЙ.....	111
53.	ПОСЕВНАЯ ПЛОЩАДЬ КАРТОФЕЛЯ ПОД УРОЖАЙ 2016 ГОДА В ЛИЧНЫХ ПОДСОБНЫХ И ДРУГИХ ИНДИВИДУАЛЬНЫХ ХОЗЯЙСТВАХ ГРАЖДАН ГОРОДСКИХ ОКРУГОВ И ГОРОДСКИХ ПОСЕЛЕНИЙ.....	113
54.	ПОСЕВНАЯ ПЛОЩАДЬ ОВОЩНЫХ И БАХЧЕВЫХ КУЛЬТУР ПОД УРОЖАЙ 2016 ГОДА В ЛИЧНЫХ ПОДСОБНЫХ И ДРУГИХ ИНДИВИДУАЛЬНЫХ ХОЗЯЙСТВАХ ГРАЖДАН ГОРОДСКИХ ОКРУГОВ И ГОРОДСКИХ ПОСЕЛЕНИЙ.....	115
	ПОСЕВНЫЕ ПЛОЩАДИ, ЗАСЕЯННЫЕ ЭЛИТНЫМИ СЕМЕНАМИ	117
55.	ПОСЕВНАЯ ПЛОЩАДЬ ЗЕРНОВЫХ И ЗЕРНОБОБОВЫХ КУЛЬТУР, ЗАСЕЯННАЯ ЭЛИТНЫМИ СЕМЕНАМИ ПОД УРОЖАЙ 2016 ГОДА В СЕЛЬСКОХОЗЯЙСТВЕННЫХ ОРГАНИЗАЦИЯХ, КРЕСТЬЯНСКИХ (ФЕРМЕРСКИХ) ХОЗЯЙСТВАХ И У ИНДИВИДУАЛЬНЫХ ПРЕДПРИНИМАТЕЛЕЙ	117

56. ПОСЕВНАЯ ПЛОЩАДЬ ПШЕНИЦЫ, ЗАСЕЯННАЯ ЭЛИТНЫМИ СЕМЕНАМИ ПОД УРОЖАЙ 2016 ГОДА В СЕЛЬСКОХОЗЯЙСТВЕННЫХ ОРГАНИЗАЦИЯХ, КРЕСТЬЯНСКИХ (ФЕРМЕРСКИХ) ХОЗЯЙСТВАХ И У ИНДИВИДУАЛЬНЫХ ПРЕДПРИНИМАТЕЛЕЙ	119
57. ПОСЕВНАЯ ПЛОЩАДЬ ЯЧМЕНЯ, ЗАСЕЯННАЯ ЭЛИТНЫМИ СЕМЕНАМИ ПОД УРОЖАЙ 2016 ГОДА В СЕЛЬСКОХОЗЯЙСТВЕННЫХ ОРГАНИЗАЦИЯХ, КРЕСТЬЯНСКИХ (ФЕРМЕРСКИХ) ХОЗЯЙСТВАХ И У ИНДИВИДУАЛЬНЫХ ПРЕДПРИНИМАТЕЛЕЙ.....	121
58. ПОСЕВНАЯ ПЛОЩАДЬ ОВСА, ЗАСЕЯННАЯ ЭЛИТНЫМИ СЕМЕНАМИ ПОД УРОЖАЙ 2016 ГОДА В СЕЛЬСКОХОЗЯЙСТВЕННЫХ ОРГАНИЗАЦИЯХ, КРЕСТЬЯНСКИХ (ФЕРМЕРСКИХ) ХОЗЯЙСТВАХ И У ИНДИВИДУАЛЬНЫХ ПРЕДПРИНИМАТЕЛЕЙ.....	123
59. ПОСЕВНАЯ ПЛОЩАДЬ ТЕХНИЧЕСКИХ КУЛЬТУР, ЗАСЕЯННАЯ ЭЛИТНЫМИ СЕМЕНАМИ ПОД УРОЖАЙ 2016 ГОДА В СЕЛЬСКОХОЗЯЙСТВЕННЫХ ОРГАНИЗАЦИЯХ, КРЕСТЬЯНСКИХ (ФЕРМЕРСКИХ) ХОЗЯЙСТВАХ И У ИНДИВИДУАЛЬНЫХ ПРЕДПРИНИМАТЕЛЕЙ	125
60. ПОСЕВНАЯ ПЛОЩАДЬ КАРТОФЕЛЯ, ЗАСЕЯННАЯ ЭЛИТНЫМИ СЕМЕНАМИ ПОД УРОЖАЙ 2016 ГОДА В СЕЛЬСКОХОЗЯЙСТВЕННЫХ ОРГАНИЗАЦИЯХ, КРЕСТЬЯНСКИХ (ФЕРМЕРСКИХ) ХОЗЯЙСТВАХ И У ИНДИВИДУАЛЬНЫХ ПРЕДПРИНИМАТЕЛЕЙ	127
61. ПОСЕВНАЯ ПЛОЩАДЬ КОРМОВЫХ КУЛЬТУР, ЗАСЕЯННАЯ ЭЛИТНЫМИ СЕМЕНАМИ ПОД УРОЖАЙ 2016 ГОДА В СЕЛЬСКОХОЗЯЙСТВЕННЫХ ОРГАНИЗАЦИЯХ, КРЕСТЬЯНСКИХ (ФЕРМЕРСКИХ) ХОЗЯЙСТВАХ И У ИНДИВИДУАЛЬНЫХ ПРЕДПРИНИМАТЕЛЕЙ	129
ИСПОЛЬЗОВАНИЕ ПЛОЩАДИ ТЕПЛИЦ И ПАРНИКОВ	131
62. ОБЩАЯ ИСПОЛЬЗУЕМАЯ В 2016 ГОДУ ПЛОЩАДЬ ЗИМНИХ, ВЕСЕННИХ ТЕПЛИЦ И ПАРНИКОВ В СЕЛЬСКОХОЗЯЙСТВЕННЫХ ОРГАНИЗАЦИЯХ, КРЕСТЬЯНСКИХ (ФЕРМЕРСКИХ) ХОЗЯЙСТВАХ И У ИНДИВИДУАЛЬНЫХ ПРЕДПРИНИМАТЕЛЕЙ	131
63. ИСПОЛЬЗОВАНИЕ ПЛОЩАДИ ТЕПЛИЦ И ПАРНИКОВ ПОД ПЕРВЫЙ ОБОРОТ С НАЧАЛА 2016 ГОДА В СЕЛЬСКОХОЗЯЙСТВЕННЫХ ОРГАНИЗАЦИЯХ, КРЕСТЬЯНСКИХ (ФЕРМЕРСКИХ) ХОЗЯЙСТВАХ И У ИНДИВИДУАЛЬНЫХ ПРЕДПРИНИМАТЕЛЕЙ	133
64. СТРУКТУРА ПЛОЩАДИ ТЕПЛИЦ И ПАРНИКОВ, ИСПОЛЬЗУЕМОЙ ПОД ПЕРВЫЙ ОБОРОТ С НАЧАЛА 2016 ГОДА, ПО ВИДАМ КУЛЬТУР В СЕЛЬСКОХОЗЯЙСТВЕННЫХ ОРГАНИЗАЦИЯХ	144
65. СТРУКТУРА ПЛОЩАДИ ТЕПЛИЦ И ПАРНИКОВ, ИСПОЛЬЗУЕМОЙ ПОД ПЕРВЫЙ ОБОРОТ С НАЧАЛА 2016 ГОДА, ПО ВИДАМ КУЛЬТУР В КРЕСТЬЯНСКИХ (ФЕРМЕРСКИХ) ХОЗЯЙСТВАХ И У ИНДИВИДУАЛЬНЫХ ПРЕДПРИНИМАТЕЛЕЙ	150
66. ВНЕСЕНИЕ МИНЕРАЛЬНЫХ УДОБРЕНИЙ ¹⁾ ПОД УРОЖАЙ 2016 ГОДА В СЕЛЬСКОХОЗЯЙСТВЕННЫХ ОРГАНИЗАЦИЯХ.....	156
67. УДЕЛЬНЫЙ ВЕС УДОБРЕННОЙ ПЛОЩАДИ МИНЕРАЛЬНЫМИ УДОБРЕНИЯМИ ПОД УРОЖАЙ 2016 ГОДА В СЕЛЬСКОХОЗЯЙСТВЕННЫХ ОРГАНИЗАЦИЯХ, КРЕСТЬЯНСКИХ (ФЕРМЕРСКИХ) ХОЗЯЙСТВАХ И У ИНДИВИДУАЛЬНЫХ ПРЕДПРИНИМАТЕЛЕЙ	158
68. ВНЕСЕНИЕ ОРГАНИЧЕСКИХ УДОБРЕНИЙ ПОД УРОЖАЙ 2016 ГОДА В СЕЛЬСКОХОЗЯЙСТВЕННЫХ ОРГАНИЗАЦИЯХ, КРЕСТЬЯНСКИХ (ФЕРМЕРСКИХ) ХОЗЯЙСТВАХ И У ИНДИВИДУАЛЬНЫХ ПРЕДПРИНИМАТЕЛЕЙ	160
69. УДЕЛЬНЫЙ ВЕС УДОБРЕННОЙ ПЛОЩАДИ ОРГАНИЧЕСКИМИ УДОБРЕНИЯМИ ПОД УРОЖАЙ 2016 ГОДА В СЕЛЬСКОХОЗЯЙСТВЕННЫХ ОРГАНИЗАЦИЯХ, КРЕСТЬЯНСКИХ (ФЕРМЕРСКИХ) ХОЗЯЙСТВАХ И У ИНДИВИДУАЛЬНЫХ ПРЕДПРИНИМАТЕЛЕЙ	162
70. ПЛОЩАДЬ, ОБРАБОТАННАЯ ПЕСТИЦИДАМИ ПОД УРОЖАЙ 2016 ГОДА В СЕЛЬСКОХОЗЯЙСТВЕННЫХ ОРГАНИЗАЦИЯХ, КРЕСТЬЯНСКИХ (ФЕРМЕРСКИХ) ХОЗЯЙСТВАХ И У ИНДИВИДУАЛЬНЫХ ПРЕДПРИНИМАТЕЛЕЙ	164
ПЛОЩАДИ МНОГОЛЕТНИХ НАСАЖДЕНИЙ В ХОЗЯЙСТВАХ ВСЕХ КАТЕГОРИЙ.....	166
71. ПЛОЩАДИ МНОГОЛЕТНИХ ПЛОДОВЫХ НАСАЖДЕНИЙ И ЯГОДНЫХ КУЛЬТУР В ХОЗЯЙСТВАХ ВСЕХ КАТЕГОРИЙ.....	166
72. ПЛОЩАДИ МНОГОЛЕТНИХ СЕМЕЧКОВЫХ ПЛОДОВЫХ НАСАЖДЕНИЙ ПО ВИДАМ В ХОЗЯЙСТВАХ ВСЕХ КАТЕГОРИЙ, СЕЛЬСКОХОЗЯЙСТВЕННЫХ ОРГАНИЗАЦИЯХ, КРЕСТЬЯНСКИХ (ФЕРМЕРСКИХ) ХОЗЯЙСТВАХ И ИНДИВИДУАЛЬНЫХ ПРЕДПРИНИМАТЕЛЕЙ	170
73. ПЛОЩАДИ МНОГОЛЕТНИХ КОСТОЧКОВЫХ ПЛОДОВЫХ НАСАЖДЕНИЙ ПО ВИДАМ В ХОЗЯЙСТВАХ ВСЕХ КАТЕГОРИЙ, СЕЛЬСКОХОЗЯЙСТВЕННЫХ ОРГАНИЗАЦИЯХ, КРЕСТЬЯНСКИХ (ФЕРМЕРСКИХ) ХОЗЯЙСТВАХ И ИНДИВИДУАЛЬНЫХ ПРЕДПРИНИМАТЕЛЕЙ	177

СОДЕРЖАНИЕ

74.	ПЛОЩАДИ ЯГОДНЫХ КУЛЬТУР ПО ВИДАМ В ХОЗЯЙСТВАХ ВСЕХ КАТЕГОРИЙ	184
75.	СТРУКТУРА ПЛОЩАДЕЙ МНОГОЛЕТНИХ ПЛОДОВЫХ НАСАЖДЕНИЙ И ЯГОДНЫХ КУЛЬТУР ПО ВИДАМ В ХОЗЯЙСТВАХ ВСЕХ КАТЕГОРИЙ.....	188
	ПЛОЩАДИ МНОГОЛЕТНИХ НАСАЖДЕНИЙ В ХОЗЯЙСТВАХ НАСЕЛЕНИЯ.....	192
76.	ПЛОЩАДИ МНОГОЛЕТНИХ ПЛОДОВЫХ НАСАЖДЕНИЙ И ЯГОДНЫХ КУЛЬТУР В ХОЗЯЙСТВАХ НАСЕЛЕНИЯ	192
77.	ПЛОЩАДИ МНОГОЛЕТНИХ СЕМЕЧКОВЫХ ПЛОДОВЫХ НАСАЖДЕНИЙ ПО ВИДАМ В ХОЗЯЙСТВАХ НАСЕЛЕНИЯ	194
78.	ПЛОЩАДИ МНОГОЛЕТНИХ КОСТОЧКОВЫХ ПЛОДОВЫХ НАСАЖДЕНИЙ ПО ВИДАМ В ХОЗЯЙСТВАХ НАСЕЛЕНИЯ	196
79.	ПЛОЩАДИ ЯГОДНЫХ КУЛЬТУР ПО ВИДАМ В ХОЗЯЙСТВАХ НАСЕЛЕНИЯ	198
80.	СТРУКТУРА ПЛОЩАДЕЙ МНОГОЛЕТНИХ ПЛОДОВЫХ НАСАЖДЕНИЙ И ЯГОДНЫХ КУЛЬТУР ПО ВИДАМ В ХОЗЯЙСТВАХ НАСЕЛЕНИЯ.....	200
81.	СТРУКТУРА ПЛОЩАДЕЙ МНОГОЛЕТНИХ ПЛОДОВЫХ НАСАЖДЕНИЙ И ЯГОДНЫХ КУЛЬТУР ПО КАТЕГОРИЯМ ХОЗЯЙСТВ	204
82.	СТРУКТУРА ПЛОЩАДЕЙ МНОГОЛЕТНИХ СЕМЕЧКОВЫХ ПЛОДОВЫХ НАСАЖДЕНИЙ ПО КАТЕГОРИЯМ ХОЗЯЙСТВ	206
83.	СТРУКТУРА ПЛОЩАДЕЙ МНОГОЛЕТНИХ КОСТОЧКОВЫХ ПЛОДОВЫХ НАСАЖДЕНИЙ ПО КАТЕГОРИЯМ ХОЗЯЙСТВ	208
84.	СТРУКТУРА ПЛОЩАДЕЙ ЯГОДНЫХ КУЛЬТУР ПО КАТЕГОРИЯМ ХОЗЯЙСТВ	210
	СТРУКТУРА ПОСЕВНЫХ ПЛОЩАДЕЙ ПО КАТЕГОРИЯМ ХОЗЯЙСТВ.....	212
85.	СТРУКТУРА ОБЩЕЙ ПОСЕВНОЙ ПЛОЩАДИ СЕЛЬСКОХОЗЯЙСТВЕННЫХ КУЛЬТУР ПОД УРОЖАЙ 2016 ГОДА ПО КАТЕГОРИЯМ ХОЗЯЙСТВ... ..	212
86.	СТРУКТУРА ПОСЕВНОЙ ПЛОЩАДИ ЗЕРНОВЫХ И ЗЕРНОБОБОВЫХ КУЛЬТУР ПОД УРОЖАЙ 2016 ГОДА ПО КАТЕГОРИЯМ ХОЗЯЙСТВ	214
87.	СТРУКТУРА ПОСЕВНОЙ ПЛОЩАДИ ПШЕНИЦЫ ПОД УРОЖАЙ 2016 ГОДА ПО КАТЕГОРИЯМ ХОЗЯЙСТВ	216
88.	СТРУКТУРА ПОСЕВНОЙ ПЛОЩАДИ РЖИ ПОД УРОЖАЙ 2016 ГОДА ПО КАТЕГОРИЯМ ХОЗЯЙСТВ	218
89.	СТРУКТУРА ПОСЕВНОЙ ПЛОЩАДИ ЯЧМЕНЯ ПОД УРОЖАЙ 2016 ГОДА ПО КАТЕГОРИЯМ ХОЗЯЙСТВ	220
90.	СТРУКТУРА ПОСЕВНОЙ ПЛОЩАДИ ОВСА ПОД УРОЖАЙ 2016 ГОДА ПО КАТЕГОРИЯМ ХОЗЯЙСТВ.....	222
91.	СТРУКТУРА ПОСЕВНОЙ ПЛОЩАДИ ГРЕЧИХИ ПОД УРОЖАЙ 2016 ГОДА ПО КАТЕГОРИЯМ ХОЗЯЙСТВ.....	224
92.	СТРУКТУРА ПОСЕВНОЙ ПЛОЩАДИ ТРИТИКАЛЕ ПОД УРОЖАЙ 2016 ГОДА ПО КАТЕГОРИЯМ ХОЗЯЙСТВ	226
93.	СТРУКТУРА ПОСЕВНОЙ ПЛОЩАДИ ЗЕРНОБОБОВЫХ КУЛЬТУР ПОД УРОЖАЙ 2016 ГОДА ПО КАТЕГОРИЯМ ХОЗЯЙСТВ	228
94.	СТРУКТУРА ПОСЕВНОЙ ПЛОЩАДИ ТЕХНИЧЕСКИХ КУЛЬТУР ПОД УРОЖАЙ 2016 ГОДА ПО КАТЕГОРИЯМ ХОЗЯЙСТВ	230
95.	СТРУКТУРА ПОСЕВНОЙ ПЛОЩАДИ МАСЛИЧНЫХ КУЛЬТУР ПОД УРОЖАЙ 2016 ГОДА ПО КАТЕГОРИЯМ ХОЗЯЙСТВ.....	232
96.	СТРУКТУРА ПОСЕВНОЙ ПЛОЩАДИ КАРТОФЕЛЯ ПОД УРОЖАЙ 2016 ГОДА ПО КАТЕГОРИЯМ ХОЗЯЙСТВ	234
97.	СТРУКТУРА ПОСЕВНОЙ ПЛОЩАДИ ОВОЩНЫХ И БАХЧЕВЫХ КУЛЬТУР ПОД УРОЖАЙ 2016 ГОДА ПО КАТЕГОРИЯМ ХОЗЯЙСТВ	236
98.	СТРУКТУРА ПОСЕВНОЙ ПЛОЩАДИ ОВОЩЕЙ ОТКРЫТОГО ГРУНТА ПОД УРОЖАЙ 2016 ГОДА ПО КАТЕГОРИЯМ ХОЗЯЙСТВ.....	238
99.	СТРУКТУРА ПОСЕВНОЙ ПЛОЩАДИ КОРМОВЫХ КУЛЬТУР ПОД УРОЖАЙ 2016 ГОДА ПО КАТЕГОРИЯМ ХОЗЯЙСТВ	240
100.	СТРУКТУРА ПОСЕВНОЙ ПЛОЩАДИ ТРАВ ОДНОЛЕТНИХ ПОД УРОЖАЙ 2016 ГОДА ПО КАТЕГОРИЯМ ХОЗЯЙСТВ	242
101.	СТРУКТУРА ПОСЕВНОЙ ПЛОЩАДИ ТРАВ МНОГОЛЕТНИХ ПОД УРОЖАЙ 2016 ГОДА ПО КАТЕГОРИЯМ ХОЗЯЙСТВ	244
	СТРУКТУРА ПОСЕВНЫХ ПЛОЩАДЕЙ ПО ВИДАМ СЕЛЬСКОХОЗЯЙСТВЕННЫХ КУЛЬТУР	246
102.	СТРУКТУРА ПОСЕВНЫХ ПЛОЩАДЕЙ ПОД УРОЖАЙ 2016 ГОДА ПО ВИДАМ СЕЛЬСКОХОЗЯЙСТВЕННЫХ КУЛЬТУР В ХОЗЯЙСТВАХ ВСЕХ КАТЕГОРИЙ	246
103.	СТРУКТУРА ПОСЕВНЫХ ПЛОЩАДЕЙ ПОД УРОЖАЙ 2016 ГОДА ПО ВИДАМ СЕЛЬСКОХОЗЯЙСТВЕННЫХ КУЛЬТУР В СЕЛЬСКОХОЗЯЙСТВЕННЫХ ОРГАНИЗАЦИЯХ	256



СОДЕРЖАНИЕ

104. СТРУКТУРА ПОСЕВНЫХ ПЛОЩАДЕЙ ПОД УРОЖАЙ 2016 ГОДА ПО ВИДАМ СЕЛЬСКОХОЗЯЙСТВЕННЫХ КУЛЬТУР В КРЕСТЬЯНСКИХ (ФЕРМЕРСКИХ) ХОЗЯЙСТВАХ И У ИНДИВИДУАЛЬНЫХ ПРЕДПРИНИМАТЕЛЕЙ	262
105. СТРУКТУРА ПОСЕВНЫХ ПЛОЩАДЕЙ ПОД УРОЖАЙ 2016 ГОДА ПО ВИДАМ СЕЛЬСКОХОЗЯЙСТВЕННЫХ КУЛЬТУР В ХОЗЯЙСТВАХ НАСЕЛЕНИЯ.....	268
106. СТРУКТУРА ПОСЕВНЫХ ПЛОЩАДЕЙ ПОД УРОЖАЙ 2016 ГОДА ПО ВИДАМ СЕЛЬСКОХОЗЯЙСТВЕННЫХ КУЛЬТУР В ЛИЧНЫХ ПОДСОБНЫХ И ДРУГИХ ИНДИВИДУАЛЬНЫХ ХОЗЯЙСТВАХ ГРАЖДАН	276
107. СТРУКТУРА ПОСЕВНЫХ ПЛОЩАДЕЙ ПОД УРОЖАЙ 2016 ГОДА ПО ВИДАМ СЕЛЬСКОХОЗЯЙСТВЕННЫХ КУЛЬТУР В НЕКОММЕРЧЕСКИХ ОБЪЕДИНЕНИЯХ ГРАЖДАН.....	284
108. СТРУКТУРА ПОСЕВНЫХ ПЛОЩАДЕЙ ПОД УРОЖАЙ 2016 ГОДА ПО ВИДАМ СЕЛЬСКОХОЗЯЙСТВЕННЫХ КУЛЬТУР В САДОВОДЧЕСКИХ НЕКОММЕРЧЕСКИХ ОБЪЕДИНЕНИЯХ ГРАЖДАН	288
109. СТРУКТУРА ПОСЕВНЫХ ПЛОЩАДЕЙ ПОД УРОЖАЙ 2016 ГОДА ПО ВИДАМ СЕЛЬСКОХОЗЯЙСТВЕННЫХ КУЛЬТУР В ОГОРОДНИЧЕСКИХ НЕКОММЕРЧЕСКИХ ОБЪЕДИНЕНИЯХ ГРАЖДАН	292
ГРУППИРОВКИ СЕЛЬСКОХОЗЯЙСТВЕННЫХ ОРГАНИЗАЦИЙ ПО РАЗМЕРАМ ПОСЕВНЫХ ПЛОЩАДЕЙ	296
110. ГРУППИРОВКА СЕЛЬСКОХОЗЯЙСТВЕННЫХ ОРГАНИЗАЦИЙ ПО РАЗМЕРАМ ОБЩЕЙ ПОСЕВНОЙ ПЛОЩАДИ ПОД УРОЖАЙ 2016 ГОДА	296
111. ГРУППИРОВКА СЕЛЬСКОХОЗЯЙСТВЕННЫХ ОРГАНИЗАЦИЙ ПО РАЗМЕРАМ ПОСЕВНОЙ ПЛОЩАДИ ЗЕРНОВЫХ И ЗЕРНОБОБОВЫХ КУЛЬТУР ПОД УРОЖАЙ 2016 ГОДА	321
ГРУППИРОВКИ КРЕСТЬЯНСКИХ (ФЕРМЕРСКИХ) ХОЗЯЙСТВ И ИНДИВИДУАЛЬНЫХ ПРЕДПРИНИМАТЕЛЕЙ ПО РАЗМЕРАМ ПОСЕВНЫХ ПЛОЩАДЕЙ.....	349
112. ГРУППИРОВКА КРЕСТЬЯНСКИХ (ФЕРМЕРСКИХ) ХОЗЯЙСТВ И ИНДИВИДУАЛЬНЫХ ПРЕДПРИНИМАТЕЛЕЙ ПО РАЗМЕРАМ ОБЩЕЙ ПОСЕВНОЙ ПЛОЩАДИ ПОД УРОЖАЙ 2016 ГОДА	349
113. ГРУППИРОВКА КРЕСТЬЯНСКИХ (ФЕРМЕРСКИХ) ХОЗЯЙСТВ И ИНДИВИДУАЛЬНЫХ ПРЕДПРИНИМАТЕЛЕЙ ПО РАЗМЕРАМ ПОСЕВНОЙ ПЛОЩАДИ ЗЕРНОВЫХ И ЗЕРНОБОБОВЫХ КУЛЬТУР ПОД УРОЖАЙ 2016 ГОДА.....	376
ГРУППИРОВКИ ЛИЧНЫХ ПОДСОБНЫХ И ДРУГИХ ИНДИВИДУАЛЬНЫХ ХОЗЯЙСТВ ГРАЖДАН ПО РАЗМЕРАМ ПОСЕВНЫХ ПЛОЩАДЕЙ	402
114. ГРУППИРОВКА ЛИЧНЫХ ПОДСОБНЫХ И ДРУГИХ ИНДИВИДУАЛЬНЫХ ХОЗЯЙСТВ ГРАЖДАН ПО РАЗМЕРАМ ОБЩЕЙ ПОСЕВНОЙ ПЛОЩАДИ ПОД УРОЖАЙ 2016 ГОДА	402
115. ГРУППИРОВКА ЛИЧНЫХ ПОДСОБНЫХ ХОЗЯЙСТВ ПО РАЗМЕРАМ ОБЩЕЙ ПОСЕВНОЙ ПЛОЩАДИ ПОД УРОЖАЙ 2016 ГОДА.....	422
116. ГРУППИРОВКА ЛИЧНЫХ ПОДСОБНЫХ И ДРУГИХ ИНДИВИДУАЛЬНЫХ ХОЗЯЙСТВ ГРАЖДАН ПО РАЗМЕРАМ ПОСЕВНОЙ ПЛОЩАДИ КАРТОФЕЛЯ ПОД УРОЖАЙ 2016 ГОДА	442
117. ГРУППИРОВКА ЛИЧНЫХ ПОДСОБНЫХ ХОЗЯЙСТВ ПО РАЗМЕРАМ ПОСЕВНОЙ ПЛОЩАДИ КАРТОФЕЛЯ ПОД УРОЖАЙ 2016 ГОДА	461
118. ГРУППИРОВКА ЛИЧНЫХ ПОДСОБНЫХ И ДРУГИХ ИНДИВИДУАЛЬНЫХ ХОЗЯЙСТВ ГРАЖДАН ПО РАЗМЕРАМ ПОСЕВНОЙ ПЛОЩАДИ ОВОЩЕЙ ОТКРЫТОГО ГРУНТА ПОД УРОЖАЙ 2016 ГОДА.....	483
119. ГРУППИРОВКА ЛИЧНЫХ ПОДСОБНЫХ ХОЗЯЙСТВ ПО РАЗМЕРАМ ПОСЕВНОЙ ПЛОЩАДИ ОВОЩЕЙ ОТКРЫТОГО ГРУНТА ПОД УРОЖАЙ 2016 ГОДА	504
МЕТОДОЛОГИЧЕСКИЕ ПОЯСНЕНИЯ	523
ДИАГРАММЫ.....	525

ПРЕДИСЛОВИЕ

В томе 4 представлены итоги Всероссийской сельскохозяйственной переписи 2016 года о площадях сельскохозяйственных культур и многолетних насаждений по муниципальным образованиям Курганской области,

В сборнике содержатся данные о размерах посевных площадей по широкому перечню сельскохозяйственных культур в сельскохозяйственных организациях, крестьянских (фермерских) хозяйствах и у индивидуальных предпринимателей, личных подсобных и других индивидуальных хозяйствах граждан, садоводческих, огороднических и дачных некоммерческих объединениях граждан.

В отдельном разделе приведены данные о размерах посевных площадей основных видов сельскохозяйственных культур, засеянных элитными семенами, и их удельном весе в общей площади соответствующих культур в сельскохозяйственных организациях, крестьянских (фермерских) хозяйствах и у индивидуальных предпринимателей.

Представлены сведения об использовании площади зимних, весенних теплиц и парников под посевы овощей и другие посадки закрытого грунта по видам; о проведении мероприятий по повышению плодородия почв и защите растений в сельскохозяйственных организациях, , крестьянских (фермерских) хозяйствах и у индивидуальных предпринимателей.

В отдельном разделе помещены данные о размерах площадей многолетних плодовых насаждений и ягодных культур и их структуре по видам и категориям хозяйств.

В издании представлены методологические пояснения к показателям, диаграммы по основным показателям, характеризующим площади сельскохозяйственных культур и многолетних насаждений по муниципальным образованиям Курганской области.

Список сокращений:

тыс.	– тысяча
га	- гектар
кг	- килограмм
ц	- центнер
т	- тонна
г.	- год

В сборнике приняты условные обозначения:

- - явление отсутствует

0,0 - значение показателя меньше 0,1

0,00 - значение показателя меньше 0,01

... - данные не публикуются в целях обеспечения конфиденциальности первичных статистических данных, полученных от респондентов, в соответствии с Федеральным законом от 29.11.2007 г. № 282-ФЗ «Об официальном статистическом учете и системе государственной статистики в Российской Федерации» (п.5, ст.4; ч.1, ст.9)

В некоторых случаях незначительные расхождения между итогом и суммой данных объясняются их округлением.



ПОСЕВНЫЕ ПЛОЩАДИ В ХОЗЯЙСТВАХ ВСЕХ КАТЕГОРИЙ

Таблица 1

1. ОБЩАЯ ПОСЕВНАЯ ПЛОЩАДЬ СЕЛЬСКОХОЗЯЙСТВЕННЫХ КУЛЬТУР ПОД УРОЖАЙ 2016 ГОДА В ХОЗЯЙСТВАХ ВСЕХ КАТЕГОРИЙ

(гектаров)

	Хозяйства всех кате- горий	в том числе									
		сельско- хозяй- ственные органи- зации	в том числе					кре- стьян- ские (фермер- ские) хо- зяйства и индиви- дуальные предпри- ниматели	в том числе		хозяй- ства наसे- ления
			сельскохо- зяйствен- ные орга- низации, не относящие- ся к субъ- ектам мало- го пред- принима- тельства	малые предпри- ятия	в том числе		подсобные сельскохо- зяйствен- ные пред- приятия несельско- хозяй- ственных организа- ций		кре- стьян- ские (фермер- ские) хо- зяйства	индиви- дуальные предпри- ниматели	
					малые предпри- ятия (без микро- предприя- тий)	микро- предприя- тия					
Курганская область	1364804,2	841138,7	258891,5	576483,7	277296,3	299187,4	5763,5	474794,5	464445,1	10349,4	48871,0
Муниципальные районы	1359072,9	837201,7	255930,5	575737,7	276790,3	298947,4	5533,5	474782,4	464445,1	10337,3	47088,8
Альменевский район	39034,8	25586,1	...	19703,0	9323,0	10380,0	...	8215,0	8105,0	...	5233,7
Белозерский район	24917,1	16092,9	...	9196,0	4472,0	4724,0	...	8106,0	8105,9	...	718,2
Варгашинский район	49865,2	35766,0	...	35016,0	10831,0	24185,0	-	13620,3	12370,3	...	478,9
Далматовский район	56142,3	41212,4	...	36734,9	24446,0	12288,9	...	13846,7	13644,7	...	1083,2
Звериноголовский район	41785,9	-	...	-	34461,0	34461,0	-	1014,9
Каргапольский район	58776,8	48583,1	24243,1	24340,0	20787,0	3553,0	-	7481,0	7406,0	...	2712,7
Катайский район	18669,3	9082,5	...	4439,0	...	3310,0	...	9100,5	9070,5	...	486,3
Кетовский район	65029,2	32976,3	...	20821,0	11788,0	9033,0	2184,3	29892,3	29892,3	-	2160,6
Куртамышский район	86058,8	48435,6	30548,0	17610,0	15321,0	2289,0	277,6	34452,5	34252,5	...	3170,7
Лебяжьевский район	71723,5	52207,0	...	40110,0	22811,0	17299,0	-	17348,0	16928,0	...	2168,5

ПОСЕВНЫЕ ПЛОЩАДИ В ХОЗЯЙСТВАХ ВСЕХ КАТЕГОРИЙ

	Хозяйства всех кате- горий	в том числе									
		сельско- хозяй- ственные органи- зации	в том числе					кре- стьян- ские (фермер- ские) хо- зяйства и индиви- дуальные предпри- ниматели	в том числе		хозяй- ства наसेле- ния
			сельскохо- зяйствен- ные орга- низации, не относящие- ся к субъ- ектам мало- го пред- принима- тельства	малые предпри- ятия	в том числе		подсобные сельскохо- зяйствен- ные пред- приятия несельско- хозяй- ственных организа- ций		кре- стьян- ские (фермер- ские) хо- зяйства	индиви- дуальные предпри- ниматели	
					малые предприя- тия (без микро- предприя- тий)	микро- предприя- тия					
Макушинский район	94325,5	59404,0	...	58106,0	44506,0	13600,0	-	33850,0	33850,0	-	1071,5
Мишкинский район	35025,3	19316,9	16722,9	2324,0	-	2324,0	...	12298,0	12298,0	-	3410,4
Мокроусовский район	59395,6	31218,0	-	30939,0	18671,0	12268,0	...	27793,6	27673,6	...	384,0
Петуховский район	44804,9	30298,0	...	30035,0	...	25835,0	-	10814,8	10414,8	...	3692,1
Половинский район	78385,4	30842,2	...	23422,2	9442,2	13980,0	...	46033,0	45763,0	...	1510,2
Притобольный район	59399,8	25917,0	...	23575,0	...	16932,0	-	33065,4	32597,0	468,4	417,4
Сафакулевский район	37863,2	16697,0	...	13407,0	-	13407,0	-	12333,7	8533,7	...	8832,5
Целинный район	95374,9	53562,1	16423,0	37039,1	...	27534,0	...	39163,0	38913,0	...	2649,8
Частоозерский район	27144,8	...	-	-	18635,0	18536,2	...	589,8
Шадринский район	103311,6	86423,6	...	63448,0	36345,0	27103,0	...	16175,0	14719,0	1456,0	713,0
Шатровский район	51136,0	33082,0	...	23502,0	-	23502,0	-	17178,0	17178,0	-	876,0
Шумихинский район	42885,6	27464,0	...	27025,0	-	27025,0	-	14162,0	14162,0	-	1259,6
Щучанский район	64975,9	60420,0	...	25063,0	20947,0	4116,0	-	3758,6	3629,6	...	797,3
Юргамышский район	53041,4	38385,0	...	1762,5	...	1659,5	...	12999,0	11941,0	...	1657,4
Городские округа	5731,3	3937,0	...	746,0	506,0	240,0	-	...	1782,2
город Курган	5101,3	3737,0	...	546,0	506,0	-	...	1364,2
город Шадринск	630,0	...	-	...	-	...	-	...	-	...	418,0



Таблица 2

**2. ПОСЕВНАЯ ПЛОЩАДЬ ЗЕРНОВЫХ И ЗЕРНОБОБОВЫХ КУЛЬТУР ПОД УРОЖАЙ 2016 ГОДА
В ХОЗЯЙСТВАХ ВСЕХ КАТЕГОРИЙ**
(гектаров)

	Хозяйства всех кате- горий	В ТОМ ЧИСЛЕ									
		сельско- хозяй- ственные органи- зации	В ТОМ ЧИСЛЕ					крестьян- ские (фермер- ские) хо- зяйства и индиви- дуальные предпри- ниматели	В ТОМ ЧИСЛЕ		хозяй- ства насле- ния
			сельскохо- зяйственные организации, не относящи- еся к субъек- там малого предприни- мательства	малые предпри- ятия	В ТОМ ЧИСЛЕ		подсобные сельскохо- зяйствен- ные пред- приятия несельско- хозяй- ственных организа- ций		крестьян- ские (фермер- ские) хо- зяйства	инди- виду- альные пред- прини- матели	
					малые предпри- ятия (без микро- предпри- ятий)	микро- предпри- ятия					
Курганская область	1110925,1	677572,5	209993,5	464933,5	219234,1	245699,4	2645,5	404929,5	396709,1	8220,4	28423,1
Муниципальные районы	1108438,1	675085,5	208124,5	464465,5	218966,1	245499,4	2495,5	404929,5	396709,1	8220,4	28423,1
Альменевский район	29184,4	18707,0	...	13637,0	5425,0	8212,0	-	6250,0	6140,0	...	4227,4
Белозерский район	19338,3	12902,4	...	6307,0	...	4059,0	...	6228,4	6228,4	-	207,5
Варгашинский район	42241,3	29241,0	...	28491,0	8353,0	20138,0	-	13000,3	11750,3	...	-
Далматовский район	46600,0	33312,9	...	30202,9	19798,0	10404,9	...	12837,0	12657,0	...	450,1
Звериноголовский район	34576,3	-	...	-	31066,0	31066,0	-	850,3
Каргапольский район	47134,9	37841,1	20631,1	17210,0	13657,0	3553,0	-	7086,0	7011,0	...	2207,8
Катайский район	13306,5	8026,5	...	4103,0	...	3045,0	-	5246,0	5246,0	-	...
Кетовский район	51879,0	25709,0	...	16765,0	8541,0	8224,0	1383,0	25874,4	25874,4	-	295,6
Куртамышский район	62208,6	33886,1	19419,0	14201,0	12198,0	2003,0	266,1	26374,0	26174,0	...	1948,5
Лебяжьевский район	53419,6	35997,0	...	30124,0	19011,0	11113,0	-	15609,0	15189,0	...	1813,6
Макушинский район	87000,0	54536,0	...	53238,0	40008,0	13230,0	-	31672,0	31672,0	-	792,0
Мишкинский район	32682,4	18997,9	16708,9	2064,0	-	2064,0	...	11767,0	11767,0	-	1917,5

ПОСЕВНЫЕ ПЛОЩАДИ В ХОЗЯЙСТВАХ ВСЕХ КАТЕГОРИЙ

	Хозяйства всех кате- горий	В ТОМ ЧИСЛЕ									
		сельско- хозяй- ственные органи- зации	В ТОМ ЧИСЛЕ					крестьян- ские (фермер- ские) хо- зяйства и индиви- дуальные предпри- ниматели	В ТОМ ЧИСЛЕ		хозяй- ства населе- ния
			сельскохо- зяйственные организации, не относящи- еся к субъек- там малого предприни- мательства	малые предпри- ятия	В ТОМ ЧИСЛЕ		подсобные сельскохо- зяйствен- ные пред- приятия несельско- хозяй- ственных организа- ций		крестьян- ские (фермер- ские) хо- зяйства	инди- виду- альные пред- прини- матели	
					малые предприя- тия (без микро- предприя- тий)	микро- предпри- ятия					
Мокроусовский район	52386,6	27228,0	-	26949,0	15990,0	10959,0	...	25158,6	25038,6	...	-
Петуховский район	42696,1	28743,0	...	28480,0	...	24580,0	-	10604,8	10204,8	...	3348,3
Половинский район	69706,8	25570,0	...	20630,0	8380,0	12250,0	...	43059,0	42789,0	...	1077,8
Притобольный район	51495,0	21693,0	...	20201,0	...	14232,0	-	29726,4	29458,0	...	75,6
Сафакулевский район	25871,0	10483,0	...	7193,0	-	7193,0	-	10789,0	7989,0	...	4599,0
Целинный район	61702,6	36047,1	10014,0	25933,1	...	19063,0	...	23320,0	23070,0	...	2335,5
Частоозерский район	20009,4	...	-	-	13578,0	13578,0	-	351,4
Шадринский район	76887,0	63853,0	...	44927,0	24730,0	20197,0	-	13034,0	12094,0	940,0	-
Шатровский район	44353,0	27787,0	...	20335,0	-	20335,0	-	16355,0	16355,0	-	211,0
Шумихинский район	35832,2	25143,0	...	24863,0	-	24863,0	-	9944,0	9944,0	-	745,2
Щучанский район	60276,9	56309,0	...	20952,0	18147,0	2805,0	-	3658,6	3529,6	...	309,3
Юргамышский район	47650,3	34332,5	...	1379,5	...	1276,5	-	12692,0	11884,0	...	625,8
Городские округа	2487,0	2487,0	-	-	-	-
город Курган	2287,0	2287,0	-	...	-	-	-	-
город Шадринск	-	...	-	...	-	-	-	-	-



Таблица 3

3. ПОСЕВНАЯ ПЛОЩАДЬ ПШЕНИЦЫ ПОД УРОЖАЙ 2016 ГОДА В ХОЗЯЙСТВАХ ВСЕХ КАТЕГОРИЙ
(гектаров)

	Хозяйства всех категорий	В ТОМ ЧИСЛЕ									
		сельскохозяйственные организации	В ТОМ ЧИСЛЕ					крестьянские (фермерские) хозяйства и индивидуальные предприниматели	В ТОМ ЧИСЛЕ		хозяйства населения
			сельскохозяйственные организации, не относящиеся к субъектам малого предпринимательства	малые предприятия	В ТОМ ЧИСЛЕ		подсобные сельскохозяйственные предприятия несельскохозяйственных организаций		крестьянские (фермерские) хозяйства	индивидуальные предприниматели	
					малые предприятия (без микропредприятий)	микропредприятия					
Курганская область	885815,0	530993,6	157190,7	371962,9	173188,0	198774,9	1840,0	334600,5	328346,5	6254,0	20220,9
Муниципальные районы	884445,0	529623,6	156288,7	371494,9	172920,0	198574,9	1840,0	334600,5	328346,5	6254,0	20220,9
Альменевский район	20239,6	14729,0	...	10283,0	...	6293,0	-	3455,0	3345,0	...	2055,6
Белозерский район	13608,9	8275,0	...	2629,0	...	1065,0	...	5273,4	5273,4	-	60,5
Варгашинский район	29514,4	19948,0	...	19198,0	7046,0	12152,0	-	9566,4	8316,4	...	-
Далматовский район	35361,5	25235,4	...	23230,9	14401,0	8829,9	...	9773,0	9688,0	...	353,1
Звериноголовский район	29085,0	-	...	-	26996,0	26996,0	-	589,0
Каргапольский район	32007,6	24245,0	14015,0	10230,0	9168,0	1062,0	-	5636,0	5561,0	...	2126,6
Катайский район	9559,2	5859,2	...	3188,0	...	2602,0	-	3666,0	3666,0	-	...
Кетовский район	38794,1	20082,0	...	14040,0	7003,0	7037,0	1184,0	18455,4	18455,4	-	256,7
Куртамьшский район	44469,7	23820,5	13680,0	10055,0	8505,0	1550,0	...	19128,0	18928,0	...	1521,2
Лебяжьеvский район	48365,1	33141,0	...	28641,0	18451,0	10190,0	-	13793,0	13483,0	...	1431,1
Макушинский район	71058,5	41818,5	...	40525,0	30135,0	10390,0	-	28606,0	28606,0	-	634,0
Мишкинский район	28599,5	16568,0	14284,0	2064,0	-	2064,0	...	10154,0	10154,0	-	1877,5
Мокроусовский район	47558,6	23693,0	-	23468,0	13086,0	10382,0	...	23865,6	23745,6	...	-

ПОСЕВНЫЕ ПЛОЩАДИ В ХОЗЯЙСТВАХ ВСЕХ КАТЕГОРИЙ

	Хозяйства всех категорий	В ТОМ ЧИСЛЕ									
		сельскохозяйственные организации	В ТОМ ЧИСЛЕ				крестьянские (фермерские) хозяйства и индивидуальные предприниматели	В ТОМ ЧИСЛЕ		хозяйства населения	
			сельскохозяйственные организации, не относящиеся к субъектам малого предпринимательства	малые предприятия	В ТОМ ЧИСЛЕ			подсобные сельскохозяйственные предприятия несельскохозяйственных организаций	крестьянские (фермерские) хозяйства		индивидуальные предприниматели
					малые предприятия (без микропредприятий)	микропредприятия					
Петуховский район	35636,3	22813,0	...	22550,0	...	19650,0	-	9566,0	9366,0	...	3257,3
Половинский район	60934,1	22323,0	...	18088,0	7228,0	10860,0	...	38206,1	37956,1	...	405,0
Притобольный район	47766,9	19086,0	...	18044,0	...	12832,0	-	28637,0	28387,0
Сафакулевский район	18812,5	8563,0	...	5743,0	-	5743,0	-	8225,0	6225,0	...	2024,5
Целинный район	47047,7	28223,0	...	18783,0	...	14183,0	...	16894,0	16774,0	...	1930,7
Частоозерский район	15380,7	...	-	-	10701,0	10701,0	-	160,7
Шадринский район	64782,0	53083,0	...	40283,0	22196,0	18087,0	-	11699,0	10834,0	865,0	-
Шатровский район	38394,0	24768,0	...	17771,0	-	17771,0	-	13415,0	13415,0	-	211,0
Шумихинский район	27073,2	20827,0	-	20827,0	-	20827,0	-	5836,0	5836,0	-	410,2
Щучанский район	49483,1	46415,0	...	15920,0	13530,0	2390,0	-	2843,6	2714,6	...	224,5
Юргамышский район	30912,9	20089,0	-	...	-	10210,0	9920,0	...	613,9
Городские округа	1370,0	1370,0	-	-	-	-	-
город Курган	-	-	-	-	-	-
город Шадринск	-	...	-	...	-	-	-	-	-



4. ПОСЕВНАЯ ПЛОЩАДЬ РЖИ ПОД УРОЖАЙ 2016 ГОДА В ХОЗЯЙСТВАХ ВСЕХ КАТЕГОРИЙ
(гектаров)

	Хозяйства всех категорий	в том числе									
		сельскохозяйственные организации	в том числе					крестьянские (фермерские) хозяйства и индивидуальные предприниматели	в том числе		хозяйства населения
			сельскохозяйственные организации, не относящиеся к субъектам малого предпринимательства	малые предприятия	в том числе		подсобные сельскохозяйственные предприятия несельскохозяйственных организаций		крестьянские (фермерские) хозяйства	индивидуальные предприниматели	
					малые предприятия (без микропредприятий)	микропредприятия					
Курганская область	15137,7	12915,4	8654,5	4258,0	2548,0	1710,0	2,9	2147,0	2147,0	-	75,3
Муниципальные районы	15137,7	12915,4	8654,5	4258,0	2548,0	1710,0	2,9	2147,0	2147,0	-	75,3
Альменевский район	...	-	-	-	-	-	-	-	-	-	...
Белозерский район	-	-	-	-	...	-	-	-	...
Варгашинский район	-	...	-	...	-	-	-	-	-
Далматовский район	-	-	...	-	-	-	-
Звериноголовский район	-	-	-	-	-	-	-	-	-	-	-
Каргапольский район	1781,2	1780,0	-	-	-	-	...
Катайский район	...	-	-	-	-	-	-	-	-
Кетовский район	-	-	-	-	-	-
Куртамышский район	1212,9	967,9	-	...	245,0	245,0	-	-
Лебяжьевский район	...	-	-	-	-	-	-	-	-	-	...
Макушинский район	-	-	-	-	-	-	-	-
Мишкинский район	...	-	-	-	-	-	-	-	-

ПОСЕВНЫЕ ПЛОЩАДИ В ХОЗЯЙСТВАХ ВСЕХ КАТЕГОРИЙ

	Хозяйства всех категорий	в том числе									
		сельскохозяйственные организации	в том числе				крестьянские (фермерские) хозяйства и индивидуальные предприниматели	в том числе		хозяйства населения	
			сельскохозяйственные организации, не относящиеся к субъектам малого предпринимательства	малые предприятия	в том числе			подсобные сельскохозяйственные предприятия несельскохозяйственных организаций	крестьянские (фермерские) хозяйства		индивидуальные предприниматели
					малые предприятия (без микропредприятий)	микропредприятия					
Мокроусовский район	-	-	-	-	-	-	-	-	-	-	
Петуховский район	-	-	-	-	-	-	-	-	-	-	
Половинский район	-	-	-	-	-	-	-	-	-	-	
Притобольный район	-	-	-	-	-	-	
Сафакулевский район	-	-	-	-	-	-	-	
Целинный район	2080,0	...	-	-	-	1360,0	1360,0	-	
Частоозерский район	-	-	-	-	-	-	-	-	-	-	
Шадринский район	520,0	520,0	...	320,0	-	320,0	-	-	-	-	
Шатровский район	...	-	-	-	-	-	-	-	
Шумихинский район	980,0	-	...	-	-	
Щучанский район	5721,0	5721,0	...	1383,0	1383,0	-	-	-	-	-	
Юргамышский район	458,0	-	-	-	-	-	
Городские округа	-	-	-	-	-	-	-	-	-	-	
город Курган	-	-	-	-	-	-	-	-	-	-	
город Шадринск	-	-	-	-	-	-	-	-	-	-	



Таблица 5

5. ПОСЕВНАЯ ПЛОЩАДЬ ЯЧМЕНЯ ПОД УРОЖАЙ 2016 ГОДА В ХОЗЯЙСТВАХ ВСЕХ КАТЕГОРИЙ
(гектаров)

	Хозяйства всех категорий	в том числе									
		сельскохозяйственные организации	в том числе					крестьянские (фермерские) хозяйства и индивидуальные предприниматели	в том числе		хозяйства населения
			сельскохозяйственные организации, не относящиеся к субъектам малого предпринимательства	малые предприятия	в том числе		подсобные сельскохозяйственные предприятия несельскохозяйственных организаций		крестьянские (фермерские) хозяйства	индивидуальные предприниматели	
					малые предприятия (без микропредприятий)	микропредприятия					
Курганская область	135100,3	88561,1	30286,6	57738,0	27063,0	30675,0	536,5	42832,1	42173,7	658,4	3707,1
Муниципальные районы	134123,3	87584,1	29459,6	57738,0	27063,0	30675,0	386,5	42832,1	42173,7	658,4	3707,1
Альменевский район	4066,8	1428,0	-	1428,0	648,0	780,0	-	1370,0	1370,0	-	1268,8
Белозерский район	4465,4	3777,4	...	2833,0	...	2494,0	...	560,0	560,0	-	128,0
Варгашинский район	10653,0	7870,0	-	7870,0	...	6724,0	-	2783,0	2783,0	-	-
Далматовский район	5900,5	4046,5	...	3545,0	2790,0	755,0	...	1837,0	1777,0
Звериноголовский район	2651,6	-	-	-	-	2387,0	2387,0	-	64,6
Каргапольский район	8211,0	6827,0	...	4085,0	2977,0	...	-	1304,0	1304,0	-	...
Катайский район	1650,1	1100,1	...	702,0	-	550,0	550,0	-	-
Кетовский район	5889,7	2192,0	...	2006,0	...	787,0	...	3659,0	3659,0	-	38,7
Куртамышский район	10077,6	4623,6	...	2434,0	5092,0	5092,0	-	362,0
Лебяжьеvский район	3861,4	2234,0	...	1162,0	...	652,0	-	1313,0	1203,0	...	314,4
Макушинский район	13342,5	10494,5	...	10493,0	7783,0	...	-	2706,0	2706,0	-	142,0
Мишкинский район	2425,0	-	-	-	-	220,0	220,0	-	...

ПОСЕВНЫЕ ПЛОЩАДИ В ХОЗЯЙСТВАХ ВСЕХ КАТЕГОРИЙ

	Хозяйства всех категорий	в том числе									
		сельскохозяйственные организации	в том числе					крестьянские (фермерские) хозяйства и индивидуальные предприниматели	в том числе		хозяйства населения
			сельскохозяйственные организации, не относящиеся к субъектам малого предпринимательства	малые предприятия	в том числе		подсобные сельскохозяйственные предприятия несельскохозяйственных организаций		крестьянские (фермерские) хозяйства	индивидуальные предприниматели	
					малые предприятия (без микропредприятий)	микропредприятия					
Мокроусовский район	2140,0	1115,0	-	1061,0	...	175,0	...	1025,0	1025,0	-	-
Петуховский район	6698,8	5750,0	-	5750,0	...	4780,0	-	868,8	768,8
Половинский район	6451,7	1897,0	...	1192,0	712,0	3944,9	3924,9	...	609,8
Притобольный район	2068,1	...	-	-	506,4	488,0
Сафакулевский район	562,2	-	-	-	-	-	-	464,0	464,0	-	98,2
Целинный район	7769,9	4553,0	...	4360,0	...	3610,0	-	3091,0	3091,0	-	125,9
Частоозерский район	4620,7	...	-	-	2869,0	2869,0	-	190,7
Шадринский район	9358,0	8488,0	...	3381,0	2006,0	1375,0	-	870,0	830,0	...	-
Шатровский район	3639,0	1709,0	...	1459,0	-	1459,0	-	1930,0	1930,0	-	-
Шумихинский район	2248,0	598,0	-	598,0	-	598,0	-	1550,0	1550,0	-	...
Щучанский район	564,5	-	...	-	-	...
Юргамышский район	14807,9	12894,0	-	-	1902,0	1592,0
Городские округа	-	-	-	...	-	-	-	-
город Курган	-	-	-	...	-	-	-	-
город Шадринск	-	-	-	-	-	-	-	-	-	-	-



Таблица 6

6. ПОСЕВНАЯ ПЛОЩАДЬ ОВСА ПОД УРОЖАЙ 2016 ГОДА В ХОЗЯЙСТВАХ ВСЕХ КАТЕГОРИЙ
(гектаров)

	Хозяйства всех категорий	в том числе									
		сельскохозяйственные организации	в том числе				подсобные сельскохозяйственные предприятия несельскохозяйственных организаций	крестьянские (фермерские) хозяйства и индивидуальные предприниматели	в том числе		хозяйства населения
			сельскохозяйственные организации, не относящиеся к субъектам малого предпринимательства	малые предприятия	в том числе				крестьянские (фермерские) хозяйства	индивидуальные предприниматели	
					малые предприятия (без микропредприятий)	микропредприятия					
Курганская область	42500,9	24997,4	6982,7	17764,6	8367,1	9397,5	250,1	13276,0	13031,0	245,0	4227,5
Муниципальные районы	42360,9	24857,4	6842,7	17764,6	8367,1	9397,5	250,1	13276,0	13031,0	245,0	4227,5
Альменевский район	4186,0	1995,0	...	1371,0	482,0	889,0	-	1345,0	1345,0	-	846,0
Белозерский район	1228,5	846,5	-	845,0	370,0	370,0	-	...
Варгашинский район	1283,0	723,0	-	723,0	...	562,0	-	560,0	560,0	-	-
Далматовский район	2592,0	1877,0	-	1676,0	1008,0	645,0	610,0	...	70,0
Звериноголовский район	979,7	-	-	-	-	-	-	783,0	783,0	-	196,7
Каргапольский район	2149,0	2003,0	...	1688,0	-	-	-
Катайский район	1974,2	1014,2	-	...	-	960,0	960,0	-	-
Кетовский район	2242,3	1376,0	-	...	866,0	866,0	-	0,3
Куртамышский район	4095,8	2647,6	-	...	1384,0	1384,0	-	64,2
Лебяжьевский район	1023,0	622,0	-	343,0	343,0	-	58,0
Макушинский район	1857,5	1491,5	...	1490,0	1490,0	-	-	-	...
Мишкинский район	613,0	-	-	-	-	561,0	561,0	-	...

ПОСЕВНЫЕ ПЛОЩАДИ В ХОЗЯЙСТВАХ ВСЕХ КАТЕГОРИЙ

	Хозяйства всех категорий	в том числе									
		сельскохозяйственные организации	в том числе					крестьянские (фермерские) хозяйства и индивидуальные предприниматели	в том числе		хозяйства населения
			сельскохозяйственные организации, не относящиеся к субъектам малого предпринимательства	малые предприятия	в том числе		подсобные сельскохозяйственные предприятия несельскохозяйственных организаций		крестьянские (фермерские) хозяйства	индивидуальные предприниматели	
					малые предприятия (без микропредприятий)	микропредприятия					
Мокроусовский район	1970,0	1718,0	-	1718,0	1668,0	...	-	252,0	252,0	-	-
Петуховский район	361,0	...	-	-	170,0	70,0
Половинский район	1456,1	685,0	-	685,0	-	708,0	708,0	-	63,1
Притобольный район	645,0	...	-	-	283,0	283,0	-	-
Сафакулевский район	2753,3	-	-	-	-	-	-	303,0	303,0	-	2450,3
Целинный район	3310,0	2251,1	...	1770,1	-	860,0	760,0	...	198,9
Частоозерский район	-	-	-	-	-	-	-	-	-	-	-
Шадринский район	875,0	555,0	...	455,0	-	320,0	-
Шатровский район	1275,0	815,0	...	735,0	-	735,0	-	-	-
Шумихинский район	4233,0	2648,0	-	2648,0	-	2648,0	-	1425,0	1425,0	-	...
Щучанский район	793,1	734,0	-	-	-	-	-	59,1
Юргамышский район	465,5	283,5	-	...	-	182,0	182,0	-	-
Городские округа	-	-	-	-	-	-	-	-
город Курган	-	-	-	-	-	-	-	-
город Шадринск	-	-	-	-	-	-	-	-	-	-	-



Таблица 7

7. ПОСЕВНАЯ ПЛОЩАДЬ ГРЕЧИХИ ПОД УРОЖАЙ 2016 ГОДА В ХОЗЯЙСТВАХ ВСЕХ КАТЕГОРИЙ
(гектаров)

	Хозяйства всех категорий	в том числе									
		сельскохозяйственные организации	в том числе					крестьянские (фермерские) хозяйства и индивидуальные предприниматели	в том числе		хозяйства населения
			сельскохозяйственные организации, не относящиеся к субъектам малого предпринимательства	малые предприятия	в том числе		подсобные сельскохозяйственные предприятия несельскохозяйственных организаций		крестьянские (фермерские) хозяйства	индивидуальные предприниматели	
					малые предприятия (без микропредприятий)	микропредприятия					
Курганская область	18332,2	9889,0	1852,0	8037,0	5539,0	2498,0	-	8358,0	8120,0	...	85,2
Муниципальные районы	18332,2	9889,0	1852,0	8037,0	5539,0	2498,0	-	8358,0	8120,0	...	85,2
Альменевский район	365,0	285,0	-	285,0	-	-	-
Белозерский район	...	-	-	-	-	-	-	-	-
Варгашинский район	...	-	-	-	-	-	-	-	-
Далматовский район	476,0	451,0	-	451,0	-	-	...
Звериноголовский район	1100,0	-	-	-	-	900,0	900,0	-	-
Каргапольский район	1174,0	1174,0	-	-	-	-	-	...
Катайский район	-	...	-	...	-	-	-	-	-
Кетовский район	2750,0	-	-	-	-	-	-	2750,0	2750,0	-	-
Куртамышский район	851,0	...	-	-	-	-	-
Лебяжьевский район	-	-	-	-	-	-	-	-	-	-	-
Макушинский район	-	-	-	-	-	-
Мишкинский район	...	-	-	-	-	-	-	-	-

ПОСЕВНЫЕ ПЛОЩАДИ В ХОЗЯЙСТВАХ ВСЕХ КАТЕГОРИЙ

	Хозяйства всех категорий	в том числе									
		сельскохозяйственные организации	в том числе					крестьянские (фермерские) хозяйства и индивидуальные предприниматели	в том числе		хозяйства населения
			сельскохозяйственные организации, не относящиеся к субъектам малого предпринимательства	малые предприятия	в том числе		подсобные сельскохозяйственные предприятия несельскохозяйственных организаций		крестьянские (фермерские) хозяйства	индивидуальные предприниматели	
					малые предприятия (без микропредприятий)	микропредприятия					
Мокроусовский район	-	-	-	-	-
Петуховский район	-	-	-	-	-	-	-	-	-	-	-
Половинский район	-	-	-	-	-
Притобольный район	-	...	-	-	-	-	-
Сафакулевский район	2462,0	1450,0	-	1450,0	-	1450,0	-	997,0	997,0	-	...
Целинный район	1475,0	...	-	...	-	...	-	1115,0	1085,0
Частоозерский район	-	-	-	-	-	-	-	-	-	-	-
Шадринский район	-	-	-	-	-
Шатровский район	-	...	-	...	-	-	-	-	-
Шумихинский район	747,0	-	-	-	-	-	-	747,0	747,0	-	-
Щучанский район	3485,2	...	-	-	-	785,0	785,0	-	...
Юргамышский район	736,0	-	-	-	-	-
Городские округа	-	-	-	-	-	-	-	-	-	-	-
город Курган	-	-	-	-	-	-	-	-	-	-	-
город Шадринск	-	-	-	-	-	-	-	-	-	-	-



Таблица 8

8. ПОСЕВНАЯ ПЛОЩАДЬ ТРИТИКАЛЕ ПОД УРОЖАЙ 2016 ГОДА В ХОЗЯЙСТВАХ ВСЕХ КАТЕГОРИЙ
(гектаров)

	Хозяйства всех категорий	в том числе									
		сельскохозяйственные организации	в том числе				крестьянские (фермерские) хозяйства и индивидуальные предприниматели	в том числе		хозяйства населения	
			сельскохозяйственные организации, не относящиеся к субъектам малого предпринимательства	малые предприятия	в том числе			крестьянские (фермерские) хозяйства и индивидуальные предприниматели	крестьянские (фермерские) хозяйства		индивидуальные предприниматели
					малые предприятия (без микропредприятий)	микропредприятия					
Курганская область	1042,5	886,5	-	...	2,5	145,0	145,0	-	...
Муниципальные районы	1042,5	886,5	-	...	2,5	145,0	145,0	-	...
Альменевский район	-	-	-	-	-	-	-	-	-	-	-
Белозерский район	-	-	-	-	...	-	-	-	-
Варгашинский район	-	-	-	-	-	-	-	-	-	-	-
Далматовский район	-	-	-	-	...	-	-	-	-
Звериноголовский район	-	-	-	-	-	-	-	-	-	-	-
Каргапольский район	-	-	-	-	-	-	-	-	-	-	-
Катайский район	-	-	-	-	-	-	-	-	-	-	-
Кетовский район	...	-	-	-	-	-	-	-	-
Куртамышский район	-	-	-	-	-	-
Лебяжьевский район	-	-	-	-	-	-	-	-	-	-	-
Макушинский район	-	-	-	-	-	-	-	-	-	-	-
Мишкинский район	-	-	-	-	-	-	-	-	-	-	-
Мокроусовский район	-	-	-	-	-	-	-	-	-	-	-

ПОСЕВНЫЕ ПЛОЩАДИ В ХОЗЯЙСТВАХ ВСЕХ КАТЕГОРИЙ

	Хозяйства всех категорий	в том числе									
		сельскохозяйственные организации	в том числе					крестьянские (фермерские) хозяйства и индивидуальные предприниматели	в том числе		хозяйства населения
			сельскохозяйственные организации, не относящиеся к субъектам малого предпринимательства	малые предприятия	в том числе		подсобные сельскохозяйственные предприятия несельскохозяйственных организаций		крестьянские (фермерские) хозяйства	индивидуальные предприниматели	
					малые предприятия (без микропредприятий)	микропредприятия					
Петуховский район	-	-	-	-	-	-	-	-	-	-	
Половинский район	-	-	-	-	-	-	-	-	-	-	
Притобольный район	-	-	-	-	-	-	-	-	-	-	
Сафакулевский район	...	-	-	-	-	-	-	-	-	...	
Целинный район	-	-	-	-	-	-	-	-	-	-	
Частоозерский район	-	-	-	-	-	-	-	-	-	-	
Шадринский район	-	...	-	-	-	-	
Шатровский район	-	-	-	-	-	-	-	-	-	-	
Шумихинский район	-	...	-	...	-	-	
Щучанский район	-	-	-	-	-	-	-	-	-	-	
Юргамышский район	-	-	-	-	-	-	-	-	-	-	
Городские округа	-	-	-	-	-	-	-	-	-	-	
город Курган	-	-	-	-	-	-	-	-	-	-	
город Шадринск	-	-	-	-	-	-	-	-	-	-	



Таблица 9

**9. ПОСЕВНАЯ ПЛОЩАДЬ ЗЕРНОБОБОВЫХ КУЛЬТУР ПОД УРОЖАЙ 2016 ГОДА
В ХОЗЯЙСТВАХ ВСЕХ КАТЕГОРИЙ**
(гектаров)

	Хозяйства всех категорий	в том числе									
		сельскохозяйственные организации	в том числе					крестьянские (фермерские) хозяйства и индивидуальные предприниматели	в том числе		хозяйства населения
			сельскохозяйственные организации, не относящиеся к субъектам малого предпринимательства	малые предприятия	в том числе		подсобные сельскохозяйственные предприятия несельскохозяйственных организаций		крестьянские (фермерские) хозяйства	индивидуальные предприниматели	
					малые предприятия (без микропредприятий)	микропредприятия					
Курганская область	12295,0	8646,0	3808,0	4828,0	2479,0	2349,0	10,0	3552,9	2727,9	...	96,1
Муниципальные районы	12295,0	8646,0	3808,0	4828,0	2479,0	2349,0	10,0	3552,9	2727,9	...	96,1
Альменевский район	-	-	-	-	-	-
Белозерский район	1,5	...	-	-	-	-	...	-	-	-	0,0
Варгашинский район	...	-	-	-	-	-	-	-	-
Далматовский район	2208,0	1641,0	...	1240,0	1153,0	-	-
Звериноголовский район	-	-	-	-	-	-	-	-
Каргапольский район	1762,1	1762,1	1195,1	-	-	-	-	-
Катайский район	-	-	-	-	-	-	-	-	-	-	-
Кетовский район	1554,0	1529,0	-	-	-
Куртамышский район	1476,6	1206,5	...	904,0	269,0	269,0	-	...
Лебяжьеvский район	...	-	-	-	-	-	-	-	-
Макушинский район	...	-	-	-	-	-	-	-	-
Мишкинский район	714,9	212,9	...	-	-	-	...	502,0	502,0	-	-

ПОСЕВНЫЕ ПЛОЩАДИ В ХОЗЯЙСТВАХ ВСЕХ КАТЕГОРИЙ

	Хозяйства всех категорий	в том числе									
		сельскохозяйственные организации	в том числе					крестьянские (фермерские) хозяйства и индивидуальные предприниматели	в том числе		хозяйства населения
			сельскохозяйственные организации, не относящиеся к субъектам малого предпринимательства	малые предприятия	в том числе		подсобные сельскохозяйственные предприятия несельскохозяйственных организаций		крестьянские (фермерские) хозяйства	индивидуальные предприниматели	
					малые предприятия (без микропредприятий)	микропредприятия					
Мокроусовский район	452,0	452,0	-	452,0	-	-	-	-	-
Петуховский район	-	-	-	-	-	-	-	-	-	-	-
Половинский район	-	-	-	-	-	-
Притобольный район	...	-	-	-	-	-	-	-	-
Сафакулевский район	...	-	-	-	-	-	-	...	-	...	-
Целинный район	...	-	-	-	-	-	-	-	-	-	...
Частоозерский район	...	-	-	-	-	-	-	-	-
Шадринский район	291,0	...	-	-	140,0	-
Шатровский район	665,0	-	...	-	440,0	440,0	-	-
Шумихинский район	476,0	...	-	...	-	...	-	321,0	321,0	-	...
Щучанский район	-	...	-	...	-	-	-	-	-
Юргамышский район	-	-	-	-	-	-	-	-
Городские округа	-	-	-	-	-	-	-	-	-	-	-
город Курган	-	-	-	-	-	-	-	-	-	-	-
город Шадринск	-	-	-	-	-	-	-	-	-	-	-



**10. ПОСЕВНАЯ ПЛОЩАДЬ ТЕХНИЧЕСКИХ КУЛЬТУР ПОД УРОЖАЙ 2016 ГОДА
В ХОЗЯЙСТВАХ ВСЕХ КАТЕГОРИЙ**
(гектаров)

	Хозяйства всех категорий	в том числе									хозяйства населения
		сельскохозяйственные организации	в том числе					крестьянские (фермерские) хозяйства и индивидуальные предприниматели	в том числе		
			сельскохозяйственные организации, не относящиеся к субъектам малого предпринимательства	малые предприятия	в том числе		подсобные сельскохозяйственные предприятия несельскохозяйственных организаций		крестьянские (фермерские) хозяйства	индивидуальные предприниматели	
					малые предприятия (без микропредприятий)	микропредприятия					
Курганская область	80945,4	48762,5	15698,0	33051,0	13182,0	19869,0	13,5	31844,4	30594,4	...	338,5
Муниципальные районы	80944,6	48762,5	15698,0	33051,0	13182,0	19869,0	13,5	31844,4	30594,4	...	337,7
Альменевский район	2041,0	2031,0	...	2018,0	1530,0	488,0	-	-	0,0
Белозерский район	401,2	-	-	-	-	-	1,2
Варгашинский район	2937,2	2557,0	-	2557,0	-	-	0,2
Далматовский район	251,7	...	-	-	-	-	-	0,2
Звериноголовский район	4710,0	-	-	-	-	2160,0	2160,0	-	...
Каргапольский район	2581,0	2581,0	-	-	-	-	-	0,0
Катайский район	460,1	...	-	...	-	...	-	-	0,1
Кетовский район	2929,6	1768,0	...	718,0	-	1160,4	1160,4	-	1,2
Куртамышский район	11926,6	6529,0	4133,0	2392,0	...	282,0	...	5108,0	5108,0	-	289,6
Лебяжьеvский район	7469,3	6059,0	...	3920,0	...	1220,0	-	1410,0	1410,0	-	0,3
Макушинский район	475,0	...	-	-	-	-	0,0
Мишкинский район	48,0	...	-	-	-	-	-	-

ПОСЕВНЫЕ ПЛОЩАДИ В ХОЗЯЙСТВАХ ВСЕХ КАТЕГОРИЙ

	Хозяйства всех категорий	в том числе										
		сельскохозяйственные организации	в том числе					подсобные сельскохозяйственные предприятия несельскохозяйственных организаций	крестьянские (фермерские) хозяйства и индивидуальные предприниматели	в том числе		хозяйства населения
			сельскохозяйственные организации, не относящиеся к субъектам малого предпринимательства	малые предприятия	в том числе		крестьянские (фермерские) хозяйства (индивидуальные предприниматели)					
					малые предприятия (без микропредприятий)	микропредприятия						
Мокроусовский район	2363,0	...	-	-	-	1935,0	1935,0	-	0,0	
Петуховский район	350,0	...	-	...	-	...	-	150,0	150,0	-	0,0	
Половинский район	2431,7	1440,0	-	...	-	-	41,7	
Притобольный район	4080,0	2142,0	...	1292,0	-	1938,0	1938,0	-	...	
Сафакулевский район	7643,0	6214,0	-	6214,0	-	6214,0	-	
Целинный район	23129,0	9465,0	...	7705,0	...	7205,0	-	13664,0	13664,0	-	-	
Частоозерский район	0,0	-	-	-	-	-	-	-	-	-	0,0	
Шадринский район	2340,0	...	-	-	-	-	0,0	
Шатровский район	30,1	...	-	...	-	...	-	-	-	-	0,1	
Шумихинский район	513,0	...	-	...	-	...	-	-	3,0	
Щучанский район	1011,1	...	-	...	-	...	-	-	-	-	0,1	
Юргамышский район	823,1	-	-	-	-	...	-	...	0,1	
Городские округа	0,7	-	-	-	-	-	-	-	-	-	0,7	
город Курган	0,4	-	-	-	-	-	-	-	-	-	0,4	
город Шадринск	0,4	-	-	-	-	-	-	-	-	-	0,4	



**11. ПОСЕВНАЯ ПЛОЩАДЬ ЛЬНА-КУДРЯША (МАСЛИЧНОГО) ПОД УРОЖАЙ 2016 ГОДА
В ХОЗЯЙСТВАХ ВСЕХ КАТЕГОРИЙ**
(гектаров)

	Хозяйства всех категорий	в том числе									
		сельскохозяйственные организации	в том числе					крестьянские (фермерские) хозяйства и индивидуальные предприниматели	в том числе		хозяйства населения
			сельскохозяйственные организации, не относящиеся к субъектам малого предпринимательства	малые предприятия	в том числе		подсобные сельскохозяйственные предприятия несельскохозяйственных организаций		крестьянские (фермерские) хозяйства	индивидуальные предприниматели	
					малые предприятия (без микропредприятий)	микропредприятия					
Курганская область	25875,0	17851,0	5214,0	12637,0	2762,0	9875,0	-	8024,0	7024,0	...	-
Муниципальные районы	25875,0	17851,0	5214,0	12637,0	2762,0	9875,0	-	8024,0	7024,0	...	-
Альменевский район	670,0	670,0	-	670,0	-	-	-	-	-
Белозерский район	...	-	-	-	-	-	-	-	-
Варгашинский район	871,0	871,0	-	871,0	-	-	-	-	-
Далматовский район	...	-	-	-	-	-	-	-	-
Звериноголовский район	2590,0	-	-	-	-	690,0	690,0	-	-
Каргапольский район	-	-	-	-	-	-
Катайский район	-	-	-	-	-	-	-	-	-	-	-
Кетовский район	-	-	-	-	-	-
Куртамышский район	...	-	-	-	-	-	-	-	-
Лебяжьеvский район	5269,0	4159,0	...	2020,0	-	1110,0	1110,0	-	-
Макушинский район	-	-	-	-	-
Мишкинский район	-	-	-	-	-	-	-	-	-	-	-

ПОСЕВНЫЕ ПЛОЩАДИ В ХОЗЯЙСТВАХ ВСЕХ КАТЕГОРИЙ

	Хозяйства всех категорий	в том числе									
		сельскохозяйственные организации	в том числе					крестьянские (фермерские) хозяйства и индивидуальные предприниматели	в том числе		хозяйства населения
			сельскохозяйственные организации, не относящиеся к субъектам малого предпринимательства	малые предприятия	в том числе		подсобные сельскохозяйственные предприятия несельскохозяйственных организаций		крестьянские (фермерские) хозяйства	индивидуальные предприниматели	
					малые предприятия (без микропредприятий)	микропредприятия					
Мокроусовский район	...	-	-	-	-	-	-	-	-
Петуховский район	-	-	-	-	-	-	-	-	-	-	-
Половинский район	...	-	-	-	-	-	-	-	-
Притобольный район	1661,0	...	-	...	-	...	-	730,0	730,0	-	-
Сафакулевский район	6969,0	5540,0	-	5540,0	-	5540,0	-	-
Целинный район	2330,0	...	-	...	-	...	-	1930,0	1930,0	-	-
Частоозерский район	-	-	-	-	-	-	-	-	-	-	-
Шадринский район	-	-	-	-	-	-	-
Шатровский район	-	-	-	-	-	-	-	-	-	-	-
Шумихинский район	-	...	-	...	-	-	-	-	-
Щучанский район	-	...	-	...	-	-	-	-	-
Юргамышский район	-	-	-	-	-	-	-	-	-	-	-
Городские округа	-	-	-	-	-	-	-	-	-	-	-
город Курган	-	-	-	-	-	-	-	-	-	-	-
город Шадринск	-	-	-	-	-	-	-	-	-	-	-



12. ПОСЕВНАЯ ПЛОЩАДЬ РАПСА ПОД УРОЖАЙ 2016 ГОДА В ХОЗЯЙСТВАХ ВСЕХ КАТЕГОРИЙ
(гектаров)

	Хозяйства всех категорий	в том числе									
		сельскохозяйственные организации	в том числе					крестьянские (фермерские) хозяйства и индивидуальные предприниматели	в том числе		хозяйства населения
			сельскохозяйственные организации, не относящиеся к субъектам малого предпринимательства	малые предприятия -	в том числе		подсобные сельскохозяйственные предприятия несельскохозяйственных организаций		крестьянские (фермерские) хозяйства	индивидуальные предприниматели	
					малые предприятия (без микропредприятий)	микропредприятия					
Курганская область	14864,5	11733,5	3730,0	7994,0	6185,0	1809,0	...	3131,0	3131,0	-	...
Муниципальные районы	14864,5	11733,5	3730,0	7994,0	6185,0	1809,0	...	3131,0	3131,0	-	...
Альменевский район	-	-	-	-	-	-	-
Белозерский район	-	-	-	-	-	-	-	-	-	-	-
Варгашинский район	1641,0	1461,0	-	1461,0	-	-	-
Далматовский район	-	-	-	-	...	-	-	-	-
Звериноголовский район	-	-	-	-	-	-	-	-
Каргапольский район	-	-	-	-	-	-
Катайский район	-	...	-	...	-	-	-
Кетовский район	1546,0	-	-	-	-
Куртамышский район	2836,0	2346,0	-	490,0	490,0	-	-
Лебяжьевский район	1300,0	...	-	-	-	-
Макушинский район	-	-	-	-	-	-	-	-	-	-	-
Мишкинский район	-	-	-	-	-	-
Мокроусовский район	-	-	-	-	-

ПОСЕВНЫЕ ПЛОЩАДИ В ХОЗЯЙСТВАХ ВСЕХ КАТЕГОРИЙ

	Хозяйства всех категорий	в том числе									
		сельскохозяйственные организации	в том числе				подсобные сельскохозяйственные предприятия несельскохозяйственных организаций	крестьянские (фермерские) хозяйства и индивидуальные предприниматели	в том числе		хозяйства населения
			сельскохозяйственные организации, не относящиеся к субъектам малого предпринимательства	малые предприятия -	в том числе				крестьянские (фермерские) хозяйства (фермерские) хозяйства	индивидуальные предприниматели	
					малые предприятия (без микропредприятий)	микропредприятия					
Петуховский район	...	-	-	-	-	-	-	-	-
Половинский район	-	-	-	-	-	-	-	-
Притобольный район	...	-	-	-	-	-	-	-	-
Сафакулевский район	-	...	-	...	-	-	-	-	-
Целинный район	-	-	-	-	-	-	-	-	-	-	-
Частоозерский район	-	-	-	-	-	-	-	-	-	-	-
Шадринский район	-	-	-	-	-
Шатровский район	...	-	-	-	-	-	-	-	-	-	...
Шумихинский район	-	-	-	-	-	-	-	-	-	-	-
Щучанский район	-	-	-	-	-	-	-	-	-	-	-
Юргамышский район	-	-	-	-	-	-	-	-	-	-	-
Городские округа	-	-	-	-	-	-	-	-	-	-	-
город Курган	-	-	-	-	-	-	-	-	-	-	-
город Шадринск	-	-	-	-	-	-	-	-	-	-	-



ПОСЕВНЫЕ ПЛОЩАДИ В ХОЗЯЙСТВАХ ВСЕХ КАТЕГОРИЙ

Таблица 13

13. ПОСЕВНАЯ ПЛОЩАДЬ КАРТОФЕЛЯ ПОД УРОЖАЙ 2016 ГОДА В ХОЗЯЙСТВАХ ВСЕХ КАТЕГОРИЙ
(гектаров)

	Хозяйства всех категорий	в том числе									
		сельскохозяйственные организации	в том числе					крестьянские (фермерские) хозяйства и индивидуальные предприниматели	в том числе		хозяйства населения
			сельскохозяйственные организации, не относящиеся к субъектам малого предпринимательства	малые предприятия	в том числе		подсобные сельскохозяйственные предприятия несельскохозяйственных организаций		крестьянские (фермерские) хозяйства	индивидуальные предприниматели	
					малые предприятия (без микропредприятий)	микропредприятия					
Курганская область	14007,6	1977,4	-	1870,3	1766,8	103,5	107,1	2307,1	2162,0	145,1	9723,1
Муниципальные районы	12447,1	1704,7	-	1651,3	1582,8	68,5	53,4	2307,1	2162,0	145,1	8435,3
Альменевский район	209,0	-	-	-	-	-	-	-	-	-	209,0
Белозерский район	643,9	-	-	-	-	-	-	244,6	244,5	...	399,3
Варгашинский район	412,7	-	-	-	-	-	-	-	342,7
Далматовский район	717,4	...	-	-	-	460,7
Звериноголовский район	121,4	-	-	-	-	-	-	-	-	-	121,4
Каргапольский район	610,6	...	-	-	-	-	-	-	410,6
Катайский район	1169,3	...	-	-	741,3	711,3	...	317,0
Кетовский район	2623,3	1285,4	-	-	-	1324,9
Куртамышский район	523,0	...	-	-	-	-	...	67,5	67,5	-	454,5
Лебяжьевский район	255,8	-	-	-	-	-	-	-	-	-	255,8
Макушинский район	204,8	-	-	-	-	-	-	-	-	-	204,8
Мишкинский район	321,7	-	-	-	-	-	-	-	320,7
Мокроусовский район	352,3	-	-	-	-	-	-	-	-	-	352,3
Петуховский район	236,5	...	-	...	-	...	-	-	-	-	233,0
Половинский район	187,1	...	-	-	-	-	-	-	180,3

ПОСЕВНЫЕ ПЛОЩАДИ В ХОЗЯЙСТВАХ ВСЕХ КАТЕГОРИЙ

	Хозяйства всех категорий	в том числе									хозяйства населения
		сельскохозяйственные организации	в том числе					крестьянские (фермерские) хозяйства и индивидуальные предприниматели	в том числе		
			сельскохозяйственные организации, не относящиеся к субъектам малого предпринимательства	малые предприятия	в том числе		подсобные сельскохозяйственные предприятия несельскохозяйственных организаций		крестьянские (фермерские) хозяйства	индивидуальные предприниматели	
					малые предприятия (без микропредприятий)	микропредприятия					
Притобольный район	294,7	-	-	-	-	-	-	-	284,7
Сафакулевский район	245,2	-	-	-	-	-	-	-	244,2
Целинный район	239,4	-	-	-	-	-	-	-	-	-	239,4
Частоозерский район	104,1	-	-	-	-	-	-	-	-	-	104,1
Шадринский район	1010,5	-	-	-	-	-	-	426,0	311,0	115,0	584,5
Шатровский район	974,7	...	-	...	-	...	-	546,0	546,0	-	403,7
Шумихинский район	330,6	-	-	-	-	-	-	-	-	-	330,6
Щучанский район	336,6	-	-	-	-	-	-	-	-	-	336,6
Юргамышский район	322,4	...	-	-	-	-	...	-	-	-	320,4
Городские округа	1560,5	272,7	-	219,0	-	-	-	1287,8
город Курган	1277,6	272,7	-	219,0	-	-	-	1004,9
город Шадринск	282,8	-	-	-	-	-	-	-	-	-	282,8



**14. ПОСЕВНАЯ ПЛОЩАДЬ ОВОЩНЫХ И БАХЧЕВЫХ КУЛЬТУР ПОД УРОЖАЙ 2016 ГОДА
В ХОЗЯЙСТВАХ ВСЕХ КАТЕГОРИЙ**

(гектаров)

	Хозяйства всех категорий	в том числе									
		сельскохозяйственные организации	в том числе					крестьянские (фермерские) хозяйства и индивидуальные предприниматели	в том числе		хозяйства населения
			сельскохозяйственные организации, не относящиеся к субъектам малого предпринимательства	малые предприятия	в том числе		подсобные сельскохозяйственные предприятия несельскохозяйственных организаций		крестьянские (фермерские) хозяйства	индивидуальные предприниматели	
					малые предприятия (без микропредприятий)	микропредприятия					
Курганская область	3581,7	543,7	-	513,9	483,4	30,5	29,8	554,8	541,7	13,1	2483,2
Муниципальные районы	3002,9	458,4	-	454,9	429,4	25,5	3,5	554,7	541,7	...	1989,8
Альменевский район	48,6	...	-	-	-	-	...	-	-	-	48,5
Белозерский район	111,3	-	-	-	-	-	-	-	100,3
Варгашинский район	97,2	-	-	-	-	-	-	-	47,2
Далматовский район	96,1	-	-	-	-	-	-	-	-	-	96,1
Звериноголовский район	43,1	-	-	-	-	-	-	-	-	-	43,1
Каргапольский район	133,7	...	-	-	-	-	93,7
Катайский район	53,1	-	-	-	-	-	-	-	52,9
Кетовский район	857,2	394,9	-	-	-	455,8
Куртамышский район	509,3	...	-	...	-	341,0	341,0	-	163,3
Лебяжьеvский район	39,3	-	-	-	-	-	-	-	-	-	39,3
Макушинский район	36,6	-	-	-	-	-	-	-	-	-	36,6
Мишкинский район	68,7	-	-	-	-	-	-	-	-	-	68,7
Мокроусовский район	31,7	-	-	-	-	-	-	-	-	-	31,7

ПОСЕВНЫЕ ПЛОЩАДИ В ХОЗЯЙСТВАХ ВСЕХ КАТЕГОРИЙ

	Хозяйства всех категорий	в том числе									
		сельскохозяйственные организации	в том числе					крестьянские (фермерские) хозяйства и индивидуальные предприниматели	в том числе		хозяйства населения
			сельскохозяйственные организации, не относящиеся к субъектам малого предпринимательства	малые предприятия	в том числе		подсобные сельскохозяйственные предприятия несельскохозяйственных организаций		крестьянские (фермерские) хозяйства	индивидуальные предприниматели	
					малые предприятия (без микропредприятий)	микропредприятия					
Петуховский район	60,1	...	-	...	-	...	-	-	-	-	58,6
Половинский район	47,6	...	-	-	-	-	-	-	42,2
Притобольный район	60,1	-	-	-	-	-	-	-	57,1
Сафакулевский район	42,1	-	-	-	-	-	-	-	41,1
Целинный район	122,6	-	-	-	-	-	-	-	72,6
Частоозерский район	28,9	-	-	-	-	-	-	-	-	-	28,9
Шадринский район	155,2	-	-	-	-	-	-	27,0	14,0	...	128,2
Шатровский район	155,2	...	-	...	-	...	-	-	80,2
Шумихинский район	79,8	-	-	-	-	-	-	-	-	-	79,8
Щучанский район	46,3	-	-	-	-	-	-	-	-	-	46,3
Юргамышский район	79,0	...	-	-	-	-	...	-	-	-	77,5
Городские округа	578,8	85,3	-	59,0	-	...	493,4
город Курган	444,3	85,3	-	59,0	-	...	358,9
город Шадринск	134,6	-	-	-	-	-	-	-	-	-	134,6



**15. ПОСЕВНАЯ ПЛОЩАДЬ ОВОЩЕЙ ОТКРЫТОГО ГРУНТА ПОД УРОЖАЙ 2016 ГОДА
В ХОЗЯЙСТВАХ ВСЕХ КАТЕГОРИЙ**

(гектаров)

	Хозяйства всех категорий	в том числе									
		сельскохозяйственные организации	в том числе					крестьянские (фермерские) хозяйства и индивидуальные предприниматели	в том числе		хозяйства населения
			сельскохозяйственные организации, не относящиеся к субъектам малого предпринимательства	малые предприятия	в том числе		подсобные сельскохозяйственные предприятия несельскохозяйственных организаций		крестьянские (фермерские) хозяйства	индивидуальные предприниматели	
					малые предприятия (без микропредприятий)	микропредприятия					
Курганская область	3144,8	543,7	-	513,9	483,4	30,5	29,8	375,8	362,7	13,1	2225,3
Муниципальные районы	2655,3	458,4	-	454,9	429,4	25,5	3,5	375,7	362,7	...	1821,2
Альменевский район	48,1	...	-	-	-	-	...	-	-	-	48,0
Белозерский район	107,1	-	-	-	-	-	-	-	96,1
Варгашинский район	95,1	-	-	-	-	-	-	-	45,1
Далматовский район	88,0	-	-	-	-	-	-	-	-	-	88,0
Звериноголовский район	41,0	-	-	-	-	-	-	-	-	-	41,0
Каргапольский район	128,0	...	-	-	-	-	88,0
Катайский район	46,4	-	-	-	-	-	-	-	46,2
Кетовский район	820,8	394,9	-	-	-	419,4
Куртамышский район	340,0	...	-	...	-	212,0	212,0	-	123,0
Лебяжьеvский район	38,3	-	-	-	-	-	-	-	-	-	38,3
Макушинский район	36,2	-	-	-	-	-	-	-	-	-	36,2
Мишкинский район	65,7	-	-	-	-	-	-	-	-	-	65,7
Мокроусовский район	29,8	-	-	-	-	-	-	-	-	-	29,8

ПОСЕВНЫЕ ПЛОЩАДИ В ХОЗЯЙСТВАХ ВСЕХ КАТЕГОРИЙ

	Хозяйства всех категорий	в том числе									
		сельскохозяйственные организации	в том числе					крестьянские (фермерские) хозяйства и индивидуальные предприниматели	в том числе		хозяйства населения
			сельскохозяйственные организации, не относящиеся к субъектам малого предпринимательства	малые предприятия	в том числе		подсобные сельскохозяйственные предприятия несельскохозяйственных организаций		крестьянские (фермерские) хозяйства	индивидуальные предприниматели	
					малые предприятия (без микропредприятий)	микропредприятия					
Петуховский район	57,4	...	-	...	-	...	-	-	-	-	55,9
Половинский район	42,4	...	-	-	-	-	-	-	37,0
Притобольный район	57,1	-	-	-	-	-	-	-	54,1
Сафакулевский район	25,6	-	-	-	-	-	-	-	24,6
Целинный район	67,7	-	-	-	-	-	-	-	-	-	67,7
Частоозерский район	26,8	-	-	-	-	-	-	-	-	-	26,8
Шадринский район	148,5	-	-	-	-	-	-	27,0	14,0	...	121,5
Шатровский район	151,0	...	-	...	-	...	-	-	76,0
Шумихинский район	76,6	-	-	-	-	-	-	-	-	-	76,6
Щучанский район	44,4	-	-	-	-	-	-	-	-	-	44,4
Юргамышский район	73,5	...	-	-	-	-	...	-	-	-	72,0
Городские округа	489,5	85,3	-	59,0	-	...	404,1
город Курган	364,9	85,3	-	59,0	-	...	279,5
город Шадринск	124,7	-	-	-	-	-	-	-	-	-	124,7



Таблица 16

**16. ПОСЕВНАЯ ПЛОЩАДЬ КАПУСТЫ ВСЕХ ВИДОВ, КРОМЕ ЦВЕТНОЙ И БРОККОЛИ
(ОТКРЫТОГО ГРУНТА) ПОД УРОЖАЙ 2016 ГОДА В ХОЗЯЙСТВАХ ВСЕХ КАТЕГОРИЙ**
(гектаров)

	Хозяйства всех категорий	в том числе									
		сельскохозяйственные организации	в том числе				подсобные сельскохозяйственные предприятия несельскохозяйственных организаций	крестьянские (фермерские) хозяйства и индивидуальные предприниматели	в том числе		хозяйства населения
			сельскохозяйственные организации, не относящиеся к субъектам малого предпринимательства	малые предприятия	в том числе				крестьянские (фермерские) хозяйства (фермерские) хозяйства	индивидуальные предприниматели	
					малые предприятия (без микропредприятий)	микропредприятия					
Курганская область	545,4	139,7	-	128,3	127,3	...	11,4	75,8	65,8	...	329,9
Муниципальные районы	452,9	109,5	-	108,3	107,3	...	1,2	75,8	65,8	...	267,6
Альменевский район	5,3	...	-	-	-	-	...	-	-	-	5,2
Белозерский район	14,6	-	-	-	-	-	-	-	-	-	14,6
Варгашинский район	46,2	-	-	-	-	-	-	-	6,2
Далматовский район	19,0	-	-	-	-	-	-	-	-	-	19,0
Звериноголовский район	5,1	-	-	-	-	-	-	-	-	-	5,1
Каргапольский район	15,4	-	-	-	-	-	-	-	-	-	15,4
Катайский район	8,8	-	-	-	-	-	-	-	-	-	8,8
Кетовский район	155,8	107,5	-	-	...	-	-	-	48,3
Куртамышский район	18,7	...	-	-	-	-	...	2,5	2,5	-	15,9
Лебяжьеvский район	7,3	-	-	-	-	-	-	-	-	-	7,3
Макушинский район	6,7	-	-	-	-	-	-	-	-	-	6,7
Мишкинский район	9,1	-	-	-	-	-	-	-	-	-	9,1

ПОСЕВНЫЕ ПЛОЩАДИ В ХОЗЯЙСТВАХ ВСЕХ КАТЕГОРИЙ

	Хозяйства всех категорий	в том числе									
		сельскохозяйственные организации	в том числе					крестьянские (фермерские) хозяйства и индивидуальные предприниматели	в том числе		хозяйства населения
			сельскохозяйственные организации, не относящиеся к субъектам малого предпринимательства	малые предприятия	в том числе		подсобные сельскохозяйственные предприятия несельскохозяйственных организаций		крестьянские (фермерские) хозяйства	индивидуальные предприниматели	
					малые предприятия (без микропредприятий)	микропредприятия					
Мокроусовский район	5,7	-	-	-	-	-	-	-	-	-	5,7
Петуховский район	10,3	...	-	...	-	...	-	-	-	-	9,3
Половинский район	12,1	...	-	-	-	-	-	-	11,8
Притобольный район	10,3	-	-	-	-	-	-	-	7,3
Сафакулевский район	2,6	-	-	-	-	-	-	-	-	-	2,6
Целинный район	8,3	-	-	-	-	-	-	-	-	-	8,3
Частоозерский район	4,6	-	-	-	-	-	-	-	-	-	4,6
Шадринский район	31,1	-	-	-	-	-	-	10,3	20,8
Шатровский район	31,2	-	-	-	-	-	-	-	11,2
Шумихинский район	9,8	-	-	-	-	-	-	-	-	-	9,8
Щучанский район	6,4	-	-	-	-	-	-	-	-	-	6,4
Юргамышский район	8,6	...	-	-	-	-	...	-	-	-	8,3
Городские округа	92,4	30,2	-	-	...	-	-	-	62,2
город Курган	76,6	30,2	-	-	...	-	-	-	46,4
город Шадринск	15,9	-	-	-	-	-	-	-	-	-	15,9



**17. ПОСЕВНАЯ ПЛОЩАДЬ ОГУРЦОВ (ОТКРЫТОГО ГРУНТА) ПОД УРОЖАЙ 2016 ГОДА
В ХОЗЯЙСТВАХ ВСЕХ КАТЕГОРИЙ**

(гектаров)

	Хозяйства всех категорий	в том числе									
		сельскохозяйственные организации	в том числе					крестьянские (фермерские) хозяйства и индивидуальные предприниматели	в том числе		хозяйства населения
			сельскохозяйственные организации, не относящиеся к субъектам малого предпринимательства	малые предприятия	в том числе		подсобные сельскохозяйственные предприятия несельскохозяйственных организаций		крестьянские (фермерские) хозяйства	индивидуальные предприниматели	
					малые предприятия (без микропредприятий)	микропредприятия					
Курганская область	332,3	11,7	-	-	10,2	106,5	106,5	-	214,1
Муниципальные районы	285,2	0,7	-	-	...	106,5	106,5	-	178,0
Альменевский район	4,3	-	-	-	-	-	-	-	-	-	4,3
Белозерский район	9,0	-	-	-	-	-	-	-	-	-	9,0
Варгашинский район	4,1	-	-	-	-	-	-	-	-	-	4,1
Далматовский район	7,0	-	-	-	-	-	-	-	-	-	7,0
Звериноголовский район	3,0	-	-	-	-	-	-	-	-	-	3,0
Каргапольский район	8,4	-	-	-	-	-	-	-	-	-	8,4
Катайский район	4,2	-	-	-	-	-	-	-	-	-	4,2
Кетовский район	51,0	...	-	-	-	-	49,0
Куртамышский район	116,7	...	-	-	-	-	...	105,0	105,0	-	11,6
Лебяжьеvский район	3,3	-	-	-	-	-	-	-	-	-	3,3
Макушинский район	3,0	-	-	-	-	-	-	-	-	-	3,0
Мишкинский район	5,9	-	-	-	-	-	-	-	-	-	5,9
Мокроусовский район	2,6	-	-	-	-	-	-	-	-	-	2,6

ПОСЕВНЫЕ ПЛОЩАДИ В ХОЗЯЙСТВАХ ВСЕХ КАТЕГОРИЙ

	Хозяйства всех категорий	в том числе									
		сельскохозяйственные организации	в том числе					крестьянские (фермерские) хозяйства и индивидуальные предприниматели	в том числе		хозяйства населения
			сельскохозяйственные организации, не относящиеся к субъектам малого предпринимательства	малые предприятия	в том числе		подсобные сельскохозяйственные предприятия несельскохозяйственных организаций		крестьянские (фермерские) хозяйства	индивидуальные предприниматели	
					малые предприятия (без микропредприятий)	микропредприятия					
Петуховский район	6,3	-	-	-	-	-	-	-	-	-	6,3
Половинский район	2,0	-	-	-	-	-	-	-	-	-	2,0
Притобольный район	5,6	-	-	-	-	-	-	-	-	-	5,6
Сафакулевский район	2,2	-	-	-	-	-	-	-	-	-	2,2
Целинный район	6,2	-	-	-	-	-	-	-	-	-	6,2
Частоозерский район	2,9	-	-	-	-	-	-	-	-	-	2,9
Шадринский район	11,6	-	-	-	-	-	-	-	-	-	11,6
Шатровский район	6,5	-	-	-	-	-	-	-	-	-	6,5
Шумихинский район	7,8	-	-	-	-	-	-	-	-	-	7,8
Щучанский район	4,5	-	-	-	-	-	-	-	-	-	4,5
Юргамышский район	6,8	...	-	-	-	-	...	-	-	-	6,7
Городские округа	47,1	...	-	-	...	-	-	-	36,1
город Курган	33,2	...	-	-	...	-	-	-	22,2
город Шадринск	13,9	-	-	-	-	-	-	-	-	-	13,9



**18. ПОСЕВНАЯ ПЛОЩАДЬ ПОМИДОРОВ (ОТКРЫТОГО ГРУНТА) ПОД УРОЖАЙ 2016 ГОДА
В ХОЗЯЙСТВАХ ВСЕХ КАТЕГОРИЙ**
(гектаров)

	Хозяйства всех категорий	в том числе									
		сельскохозяйственные организации	в том числе					крестьянские (фермерские) хозяйства и индивидуальные предприниматели	в том числе		хозяйства населения
			сельскохозяйственные организации, не относящиеся к субъектам малого предпринимательства	малые предприятия	в том числе		подсобные сельскохозяйственные предприятия несельскохозяйственных организаций		крестьянские (фермерские) хозяйства	индивидуальные предприниматели	
					малые предприятия (без микропредприятий)	микропредприятия					
Курганская область	415,9	...	-	-	-	-	...	44,0	44,0	-	371,8
Муниципальные районы	355,4	...	-	-	-	-	...	44,0	44,0	-	311,3
Альменевский район	8,3	-	-	-	-	-	-	-	-	-	8,3
Белозерский район	13,7	-	-	-	-	-	-	-	-	-	13,7
Варгашинский район	8,1	-	-	-	-	-	-	-	-	-	8,1
Далматовский район	10,2	-	-	-	-	-	-	-	-	-	10,2
Звериноголовский район	8,3	-	-	-	-	-	-	-	-	-	8,3
Каргапольский район	16,9	-	-	-	-	-	-	-	-	-	16,9
Катайский район	6,0	-	-	-	-	-	-	-	-	-	6,0
Кетовский район	64,0	-	-	-	-	-	-	-	63,0
Куртамышский район	66,4	-	-	-	-	-	-	43,0	43,0	-	23,4
Лебяжьеvский район	9,1	-	-	-	-	-	-	-	-	-	9,1
Макушинский район	7,6	-	-	-	-	-	-	-	-	-	7,6
Мишкинский район	12,9	-	-	-	-	-	-	-	-	-	12,9

ПОСЕВНЫЕ ПЛОЩАДИ В ХОЗЯЙСТВАХ ВСЕХ КАТЕГОРИЙ

	Хозяйства всех категорий	в том числе									хозяйства населения
		сельскохозяйственные организации	в том числе					крестьянские (фермерские) хозяйства и индивидуальные предприниматели	в том числе		
			сельскохозяйственные организации, не относящиеся к субъектам малого предпринимательства	малые предприятия	в том числе		подсобные сельскохозяйственные предприятия несельскохозяйственных организаций		крестьянские (фермерские) хозяйства	индивидуальные предприниматели	
					малые предприятия (без микропредприятий)	микропредприятия					
Мокроусовский район	5,7	-	-	-	-	-	-	-	-	-	5,7
Петуховский район	10,6	-	-	-	-	-	-	-	-	-	10,6
Половинский район	5,7	-	-	-	-	-	-	-	-	-	5,7
Притобольный район	11,5	-	-	-	-	-	-	-	-	-	11,5
Сафакулевский район	5,4	-	-	-	-	-	-	-	-	-	5,4
Целинный район	15,0	-	-	-	-	-	-	-	-	-	15,0
Частоозерский район	5,5	-	-	-	-	-	-	-	-	-	5,5
Шадринский район	18,2	-	-	-	-	-	-	-	-	-	18,2
Шатровский район	11,1	-	-	-	-	-	-	-	-	-	11,1
Шумихинский район	12,9	-	-	-	-	-	-	-	-	-	12,9
Щучанский район	9,9	-	-	-	-	-	-	-	-	-	9,9
Юргамышский район	12,5	...	-	-	-	-	...	-	-	-	12,4
Городские округа	60,5	-	-	-	-	-	-	-	-	-	60,5
город Курган	41,5	-	-	-	-	-	-	-	-	-	41,5
город Шадринск	19,1	-	-	-	-	-	-	-	-	-	19,1



**19. ПОСЕВНАЯ ПЛОЩАДЬ СВЕКЛЫ СТОЛОВОЙ (ОТКРЫТОГО ГРУНТА) ПОД УРОЖАЙ 2016 ГОДА
В ХОЗЯЙСТВАХ ВСЕХ КАТЕГОРИЙ**
(гектаров)

	Хозяйства всех категорий	в том числе									
		сельскохозяйственные организации	в том числе					крестьянские (фермерские) хозяйства и индивидуальные предприниматели	в том числе		хозяйства населения
			сельскохозяйственные организации, не относящиеся к субъектам малого предпринимательства	малые предприятия	в том числе		подсобные сельскохозяйственные предприятия несельскохозяйственных организаций		крестьянские (фермерские) хозяйства	индивидуальные предприниматели	
					малые предприятия (без микропредприятий)	микропредприятия					
Курганская область	262,9	99,3	-	95,0	90,0	...	4,3	43,4	42,4	...	120,2
Муниципальные районы	219,7	78,9	-	78,0	73,0	...	0,9	43,4	42,4	...	97,4
Альменевский район	3,1	-	-	-	-	-	-	-	-	-	3,1
Белозерский район	5,9	-	-	-	-	-	-	-	4,9
Варгашинский район	8,9	-	-	-	-	-	-	-	2,9
Далматовский район	5,8	-	-	-	-	-	-	-	-	-	5,8
Звериноголовский район	1,7	-	-	-	-	-	-	-	-	-	1,7
Каргапольский район	4,5	-	-	-	-	-	-	-	-	-	4,5
Катайский район	2,9	-	-	-	-	-	-	-	2,7
Кетовский район	96,6	71,1	-	-	...	-	-	-	25,5
Куртамышский район	16,2	...	-	-	-	-	...	10,5	10,5	-	5,1
Лебяжьевский район	1,9	-	-	-	-	-	-	-	-	-	1,9
Макушинский район	2,2	-	-	-	-	-	-	-	-	-	2,2
Мишкинский район	3,1	-	-	-	-	-	-	-	-	-	3,1

ПОСЕВНЫЕ ПЛОЩАДИ В ХОЗЯЙСТВАХ ВСЕХ КАТЕГОРИЙ

	Хозяйства всех категорий	в том числе									
		сельскохозяйственные организации	в том числе					крестьянские (фермерские) хозяйства и индивидуальные предприниматели	в том числе		хозяйства населения
			сельскохозяйственные организации, не относящиеся к субъектам малого предпринимательства	малые предприятия	в том числе		подсобные сельскохозяйственные предприятия несельскохозяйственных организаций		крестьянские (фермерские) хозяйства	индивидуальные предприниматели	
					малые предприятия (без микропредприятий)	микропредприятия					
Мокроусовский район	1,4	-	-	-	-	-	-	-	-	-	1,4
Петуховский район	2,1	-	-	-	-	-	-	-	-	-	2,1
Половинский район	3,3	...	-	-	-	-	-	-	1,3
Притобольный район	2,5	-	-	-	-	-	-	-	-	-	2,5
Сафакулевский район	2,4	-	-	-	-	-	-	-	1,4
Целинный район	3,1	-	-	-	-	-	-	-	-	-	3,1
Частоозерский район	0,9	-	-	-	-	-	-	-	-	-	0,9
Шадринский район	11,3	-	-	-	-	-	-	4,7	3,7	...	6,6
Шатровский район	28,3	...	-	...	-	...	-	-	3,3
Шумихинский район	5,0	-	-	-	-	-	-	-	-	-	5,0
Щучанский район	2,5	-	-	-	-	-	-	-	-	-	2,5
Юргамышский район	4,1	...	-	-	-	-	...	-	-	-	3,9
Городские округа	43,2	20,4	-	-	...	-	-	-	22,8
город Курган	38,6	20,4	-	-	...	-	-	-	18,2
город Шадринск	4,7	-	-	-	-	-	-	-	-	-	4,7



**20. ПОСЕВНАЯ ПЛОЩАДЬ МОРКОВИ СТОЛОВОЙ (ОТКРЫТОГО ГРУНТА) ПОД УРОЖАЙ 2016 ГОДА
В ХОЗЯЙСТВАХ ВСЕХ КАТЕГОРИЙ**

(гектаров)

	Хозяйства всех категорий	в том числе									
		сельскохозяйственные организации	в том числе					крестьянские (фермерские) хозяйства и индивидуальные предприниматели	в том числе		хозяйства населения
			сельскохозяйственные организации, не относящиеся к субъектам малого предпринимательства	малые предприятия	в том числе		подсобные сельскохозяйственные предприятия несельскохозяйственных организаций		крестьянские (фермерские) хозяйства	индивидуальные предприниматели	
					малые предприятия (без микропредприятий)	микропредприятия					
Курганская область	386,1	148,2	-	145,0	140,0	...	3,2	44,5	42,5	...	193,4
Муниципальные районы	325,4	127,5	-	127,0	127,0	-	...	44,5	42,5	...	153,4
Альменевский район	3,6	-	-	-	-	-	-	-	-	-	3,6
Белозерский район	15,0	-	-	-	-	-	-	-	7,0
Варгашинский район	8,4	-	-	-	-	-	-	-	4,4
Далматовский район	11,8	-	-	-	-	-	-	-	-	-	11,8
Звериноголовский район	2,5	-	-	-	-	-	-	-	-	-	2,5
Каргапольский район	38,3	...	-	-	-	-	-	-	8,3
Катайский район	4,6	-	-	-	-	-	-	-	-	-	4,6
Кетовский район	131,5	95,2	-	-	...	-	-	-	36,3
Куртамышский район	19,6	-	-	-	-	-	-	11,5	11,5	-	8,1
Лебяжьеvский район	3,1	-	-	-	-	-	-	-	-	-	3,1
Макушинский район	2,8	-	-	-	-	-	-	-	-	-	2,8
Мишкинский район	4,7	-	-	-	-	-	-	-	-	-	4,7

ПОСЕВНЫЕ ПЛОЩАДИ В ХОЗЯЙСТВАХ ВСЕХ КАТЕГОРИЙ

	Хозяйства всех категорий	в том числе									
		сельскохозяйственные организации	в том числе				крестьянские (фермерские) хозяйства и индивидуальные предприниматели	в том числе		хозяйства населения	
			сельскохозяйственные организации, не относящиеся к субъектам малого предпринимательства	малые предприятия	в том числе			подсобные сельскохозяйственные предприятия несельскохозяйственных организаций	крестьянские (фермерские) хозяйства		индивидуальные предприниматели
					малые предприятия (без микропредприятий)	микропредприятия					
Мокроусовский район	2,7	-	-	-	-	-	-	-	-	-	2,7
Петуховский район	3,3	-	-	-	-	-	-	-	-	-	3,3
Половинский район	4,1	...	-	-	-	-	-	-	2,1
Притобольный район	3,9	-	-	-	-	-	-	-	-	-	3,9
Сафакулевский район	2,3	-	-	-	-	-	-	-	-	-	2,3
Целинный район	5,1	-	-	-	-	-	-	-	-	-	5,1
Частоозерский район	1,3	-	-	-	-	-	-	-	-	-	1,3
Шадринский район	18,7	-	-	-	-	-	-	6,0	4,0	...	12,7
Шатровский район	20,3	-	-	-	-	-	-	-	5,3
Шумихинский район	7,6	-	-	-	-	-	-	-	-	-	7,6
Щучанский район	3,9	-	-	-	-	-	-	-	-	-	3,9
Юргамышский район	6,1	...	-	-	-	-	...	-	-	-	5,8
Городские округа	60,7	20,7	-	18,0	-	-	-	40,0
город Курган	48,4	20,7	-	18,0	-	-	-	27,7
город Шадринск	12,2	-	-	-	-	-	-	-	-	-	12,2



**21. ПОСЕВНАЯ ПЛОЩАДЬ ЛУКА РЕПЧАТОГО (ОТКРЫТОГО ГРУНТА) ПОД УРОЖАЙ 2016 ГОДА
В ХОЗЯЙСТВАХ ВСЕХ КАТЕГОРИЙ**
(гектаров)

	Хозяйства всех категорий	в том числе									хозяйства населения
		сельскохозяйственные организации	в том числе					крестьянские (фермерские) хозяйства и индивидуальные предприниматели	в том числе		
			сельскохозяйственные организации, не относящиеся к субъектам малого предпринимательства	малые предприятия	в том числе		подсобные сельскохозяйственные предприятия несельскохозяйственных организаций		крестьянские (фермерские) хозяйства	индивидуальные предприниматели	
					малые предприятия (без микропредприятий)	микропредприятия					
Курганская область	361,7	121,1	-	121,0	121,0	-	-	240,1
Муниципальные районы	314,5	120,1	-	-	-	193,9
Альменевский район	3,5	-	-	-	-	-	-	-	-	-	3,5
Белозерский район	8,4	-	-	-	-	-	-	-	-	-	8,4
Варгашинский район	4,9	-	-	-	-	-	-	-	-	-	4,9
Далматовский район	10,3	-	-	-	-	-	-	-	-	-	10,3
Звериноголовский район	4,6	-	-	-	-	-	-	-	-	-	4,6
Каргапольский район	11,1	-	-	-	-	-	-	-	-	-	11,1
Катайский район	6,4	-	-	-	-	-	-	-	-	-	6,4
Кетовский район	165,2	120,1	-	-	...	-	-	-	45,1
Куртамышский район	15,7	-	-	-	-	-	-	-	15,2
Лебяжьеvский район	2,9	-	-	-	-	-	-	-	-	-	2,9
Макушинский район	2,3	-	-	-	-	-	-	-	-	-	2,3
Мишкинский район	6,4	-	-	-	-	-	-	-	-	-	6,4

ПОСЕВНЫЕ ПЛОЩАДИ В ХОЗЯЙСТВАХ ВСЕХ КАТЕГОРИЙ

	Хозяйства всех категорий	в том числе									хозяйства населения
		сельскохозяйственные организации	в том числе					крестьянские (фермерские) хозяйства и индивидуальные предприниматели	в том числе		
			сельскохозяйственные организации, не относящиеся к субъектам малого предпринимательства	малые предприятия	в том числе		подсобные сельскохозяйственные предприятия несельскохозяйственных организаций		крестьянские (фермерские) хозяйства	индивидуальные предприниматели	
					малые предприятия (без микропредприятий)	микропредприятия					
Мокроусовский район	3,4	-	-	-	-	-	-	-	-	-	3,4
Петуховский район	5,9	-	-	-	-	-	-	-	-	-	5,9
Половинский район	2,2	-	-	-	-	-	-	-	-	-	2,2
Притобольный район	3,9	-	-	-	-	-	-	-	-	-	3,9
Сафакулевский район	2,1	-	-	-	-	-	-	-	-	-	2,1
Целинный район	6,5	-	-	-	-	-	-	-	-	-	6,5
Частоозерский район	3,4	-	-	-	-	-	-	-	-	-	3,4
Шадринский район	16,9	-	-	-	-	-	-	-	-	-	16,9
Шатровский район	9,1	-	-	-	-	-	-	-	-	-	9,1
Шумихинский район	7,6	-	-	-	-	-	-	-	-	-	7,6
Щучанский район	4,7	-	-	-	-	-	-	-	-	-	4,7
Юргамышский район	7,2	-	-	-	-	-	-	-	-	-	7,2
Городские округа	47,1	...	-	-	-	-	-	-	46,1
город Курган	29,6	...	-	-	-	-	-	-	28,6
город Шадринск	17,6	-	-	-	-	-	-	-	-	-	17,6



**22. ПОСЕВНАЯ ПЛОЩАДЬ ЧЕСНОКА (ОТКРЫТОГО ГРУНТА) ПОД УРОЖАЙ 2016 ГОДА
В ХОЗЯЙСТВАХ ВСЕХ КАТЕГОРИЙ**

(гектаров)

	Хозяйства всех категорий	в том числе									
		сельскохозяйственные организации	в том числе					крестьянские (фермерские) хозяйства и индивидуальные предприниматели	в том числе		хозяйства населения
			сельскохозяйственные организации, не относящиеся к субъектам малого предпринимательства	малые предприятия	в том числе		подсобные сельскохозяйственные предприятия несельскохозяйственных организаций		крестьянские (фермерские) хозяйства	индивидуальные предприниматели	
					малые предприятия (без микропредприятий)	микропредприятия					
Курганская область	119,9	...	-	...	-	...	-	-	-	-	109,9
Муниципальные районы	94,0	...	-	...	-	...	-	-	-	-	84,0
Альменевский район	2,2	-	-	-	-	-	-	-	-	-	2,2
Белозерский район	4,7	-	-	-	-	-	-	-	-	-	4,7
Варгашинский район	2,1	-	-	-	-	-	-	-	-	-	2,1
Далматовский район	3,3	-	-	-	-	-	-	-	-	-	3,3
Звериноголовский район	1,9	-	-	-	-	-	-	-	-	-	1,9
Каргапольский район	4,3	-	-	-	-	-	-	-	-	-	4,3
Катайский район	2,9	-	-	-	-	-	-	-	-	-	2,9
Кетовский район	19,4	-	-	-	-	-	-	-	-	-	19,4
Куртамышский район	4,1	-	-	-	-	-	-	-	-	-	4,1
Лебяжьеvский район	1,7	-	-	-	-	-	-	-	-	-	1,7
Макушинский район	1,4	-	-	-	-	-	-	-	-	-	1,4
Мишкинский район	3,2	-	-	-	-	-	-	-	-	-	3,2
Мокроусовский район	1,1	-	-	-	-	-	-	-	-	-	1,1

ПОСЕВНЫЕ ПЛОЩАДИ В ХОЗЯЙСТВАХ ВСЕХ КАТЕГОРИЙ

	Хозяйства всех категорий	в том числе									
		сельскохозяйственные организации	в том числе					крестьянские (фермерские) хозяйства и индивидуальные предприниматели	в том числе		хозяйства населения
			сельскохозяйственные организации, не относящиеся к субъектам малого предпринимательства	малые предприятия	в том числе		подсобные сельскохозяйственные предприятия несельскохозяйственных организаций		крестьянские (фермерские) хозяйства	индивидуальные предприниматели	
					малые предприятия (без микропредприятий)	микропредприятия					
Петуховский район	2,8	-	-	-	-	-	-	-	-	-	2,8
Половинский район	1,0	-	-	-	-	-	-	-	-	-	1,0
Притобольный район	1,6	-	-	-	-	-	-	-	-	-	1,6
Сафакулевский район	1,0	-	-	-	-	-	-	-	-	-	1,0
Целинный район	3,6	-	-	-	-	-	-	-	-	-	3,6
Частоозерский район	0,8	-	-	-	-	-	-	-	-	-	0,8
Шадринский район	6,9	-	-	-	-	-	-	-	-	-	6,9
Шатровский район	14,5	...	-	...	-	...	-	-	-	-	4,5
Шумихинский район	4,1	-	-	-	-	-	-	-	-	-	4,1
Щучанский район	2,1	-	-	-	-	-	-	-	-	-	2,1
Юргамышский район	3,3	-	-	-	-	-	-	-	-	-	3,3
Городские округа	25,9	-	-	-	-	-	-	-	-	-	25,9
город Курган	18,5	-	-	-	-	-	-	-	-	-	18,5
город Шадринск	7,5	-	-	-	-	-	-	-	-	-	7,5



**23. ПОСЕВНАЯ ПЛОЩАДЬ ЗЕЛЕННОГО ГОРОШКА (ОТКРЫТОГО ГРУНТА) ПОД УРОЖАЙ 2016 ГОДА
В ХОЗЯЙСТВАХ ВСЕХ КАТЕГОРИЙ**
(гектаров)

	Хозяйства всех категорий	в том числе									
		сельскохозяйственные организации	в том числе					крестьянские (фермерские) хозяйства и индивидуальные предприниматели	в том числе		хозяйства населения
			сельскохозяйственные организации, не относящиеся к субъектам малого предпринимательства	малые предприятия	в том числе		подсобные сельскохозяйственные предприятия несельскохозяйственных организаций		крестьянские (фермерские) хозяйства	индивидуальные предприниматели	
					малые предприятия (без микропредприятий)	микропредприятия					
Курганская область	35,7	-	-	-	-	-	-	-	-	-	35,7
Муниципальные районы	26,4	-	-	-	-	-	-	-	-	-	26,4
Альменевский район	0,7	-	-	-	-	-	-	-	-	-	0,7
Белозерский район	1,9	-	-	-	-	-	-	-	-	-	1,9
Варгашинский район	0,6	-	-	-	-	-	-	-	-	-	0,6
Далматовский район	1,0	-	-	-	-	-	-	-	-	-	1,0
Звериноголовский район	0,5	-	-	-	-	-	-	-	-	-	0,5
Каргапольский район	0,7	-	-	-	-	-	-	-	-	-	0,7
Катайский район	0,8	-	-	-	-	-	-	-	-	-	0,8
Кетовский район	10,5	-	-	-	-	-	-	-	-	-	10,5
Куртамьшский район	0,9	-	-	-	-	-	-	-	-	-	0,9
Лебяжьевский район	0,4	-	-	-	-	-	-	-	-	-	0,4
Макушинский район	0,4	-	-	-	-	-	-	-	-	-	0,4
Мишкинский район	0,6	-	-	-	-	-	-	-	-	-	0,6

ПОСЕВНЫЕ ПЛОЩАДИ В ХОЗЯЙСТВАХ ВСЕХ КАТЕГОРИЙ

	Хозяйства всех категорий	в том числе									
		сельскохозяйственные организации	в том числе				подсобные сельскохозяйственные предприятия несельскохозяйственных организаций	крестьянские (фермерские) хозяйства и индивидуальные предприниматели	в том числе		хозяйства населения
			сельскохозяйственные организации, не относящиеся к субъектам малого предпринимательства	малые предприятия	в том числе				крестьянские (фермерские) хозяйства	индивидуальные предприниматели	
					малые предприятия (без микропредприятий)	микропредприятия					
Мокроусовский район	0,3	-	-	-	-	-	-	-	-	-	0,3
Петуховский район	0,3	-	-	-	-	-	-	-	-	-	0,3
Половинский район	0,3	-	-	-	-	-	-	-	-	-	0,3
Притобольный район	0,6	-	-	-	-	-	-	-	-	-	0,6
Сафакулевский район	0,2	-	-	-	-	-	-	-	-	-	0,2
Целинный район	0,3	-	-	-	-	-	-	-	-	-	0,3
Частоозерский район	0,2	-	-	-	-	-	-	-	-	-	0,2
Шадринский район	1,3	-	-	-	-	-	-	-	-	-	1,3
Шатровский район	0,7	-	-	-	-	-	-	-	-	-	0,7
Шумихинский район	1,2	-	-	-	-	-	-	-	-	-	1,2
Щучанский район	0,8	-	-	-	-	-	-	-	-	-	0,8
Юргамышский район	1,3	-	-	-	-	-	-	-	-	-	1,3
Городские округа	9,3	-	-	-	-	-	-	-	-	-	9,3
город Курган	7,1	-	-	-	-	-	-	-	-	-	7,1
город Шадринск	2,3	-	-	-	-	-	-	-	-	-	2,3



**24. ПОСЕВНАЯ ПЛОЩАДЬ ПРОЧИХ ОВОЩЕЙ (ОТКРЫТОГО ГРУНТА) ПОД УРОЖАЙ 2016 ГОДА
В ХОЗЯЙСТВАХ ВСЕХ КАТЕГОРИЙ**
(гектаров)

	Хозяйства всех категорий	в том числе									
		сельскохозяйственные организации	в том числе					крестьянские (фермерские) хозяйства и индивидуальные предприниматели	в том числе		хозяйства населения
			сельскохозяйственные организации, не относящиеся к субъектам малого предпринимательства	малые предприятия	в том числе		подсобные сельскохозяйственные предприятия несельскохозяйственных организаций		крестьянские (фермерские) хозяйства	индивидуальные предприниматели	
					малые предприятия (без микропредприятий)	микропредприятия					
Курганская область	36,0	8,6	-	8,6	3,6	...	-	18,5	18,5	-	8,9
Муниципальные районы	33,3	6,6	-	6,6	-	18,5	18,5	-	8,2
Альменевский район	0,2	-	-	-	-	-	-	-	-	-	0,2
Белозерский район	2,3	-	-	-	-	-	-	-	0,3
Варгашинский район	0,1	-	-	-	-	-	-	-	-	-	0,1
Далматовский район	0,1	-	-	-	-	-	-	-	-	-	0,1
Звериноголовский район	0,5	-	-	-	-	-	-	-	-	-	0,5
Каргапольский район	10,4	-	-	-	-	-	-	-	0,4
Катайский район	0,1	-	-	-	-	-	-	-	-	-	0,1
Кетовский район	1,3	...	-	-	-	-	-	-	0,8
Куртамьшский район	2,8	-	-	-	-	-	-	-	0,3
Лебяжьевский район	0,3	-	-	-	-	-	-	-	-	-	0,3
Макушинский район	0,3	-	-	-	-	-	-	-	-	-	0,3
Мишкинский район	0,4	-	-	-	-	-	-	-	-	-	0,4
Мокроусовский район	0,1	-	-	-	-	-	-	-	-	-	0,1

ПОСЕВНЫЕ ПЛОЩАДИ В ХОЗЯЙСТВАХ ВСЕХ КАТЕГОРИЙ

	Хозяйства всех категорий	в том числе									
		сельскохозяйственные организации	в том числе					крестьянские (фермерские) хозяйства и индивидуальные предприниматели	в том числе		хозяйства населения
			сельскохозяйственные организации, не относящиеся к субъектам малого предпринимательства	малые предприятия	в том числе		подсобные сельскохозяйственные предприятия несельскохозяйственных организаций		крестьянские (фермерские) хозяйства	индивидуальные предприниматели	
					малые предприятия (без микропредприятий)	микропредприятия					
Петуховский район	0,0	-	-	-	-	-	-	-	-	-	0,0
Половинский район	2,4	...	-	-	-	-	-	-	1,3
Притобольный район	0,5	-	-	-	-	-	-	-	-	-	0,5
Сафакулевский район	0,0	-	-	-	-	-	-	-	-	-	0,0
Целинный район	0,4	-	-	-	-	-	-	-	-	-	0,4
Частоозерский район	0,0	-	-	-	-	-	-	-	-	-	0,0
Шадринский район	4,4	-	-	-	-	-	-	-	0,4
Шатровский район	5,2	...	-	...	-	...	-	-	-	-	0,2
Шумихинский район	0,6	-	-	-	-	-	-	-	-	-	0,6
Щучанский район	0,1	-	-	-	-	-	-	-	-	-	0,1
Юргамышский район	0,7	-	-	-	-	-	-	-	-	-	0,7
Городские округа	2,7	...	-	-	-	-	-	-	0,7
город Курган	2,5	...	-	-	-	-	-	-	0,5
город Шадринск	0,2	-	-	-	-	-	-	-	-	-	0,2



**25. ПОСЕВНАЯ ПЛОЩАДЬ КОРМОВЫХ КУЛЬТУР ПОД УРОЖАЙ 2016 ГОДА
В ХОЗЯЙСТВАХ ВСЕХ КАТЕГОРИЙ**

(гектаров)

	Хозяйства всех кате- горий	в том числе										
		сельскохо- зяйствен- ные орга- низации	в том числе					подсобные сельскохо- зяйствен- ные пред- приятия несельско- хозяй- ственных организа- ций	крестьян- ские (фер- мерские) хозяйства и индиви- дуальные предпри- ниматели	в том числе		хозяй- ства населе- ния
			сельскохо- зяйственные организа- ции, не от- носящиеся к субъектам малого предприни- мательства	малые пред- приятия	в том числе		кре- стьян- ские (фермер- ские) хо- зяйства			инди- виду- аль- ные пред- при- нима- тели		
					малые предприя- тия (без микро- предприя- тий)	микро- пред- приятия						
Курганская область	155344,4	112282,6	33200,0	76115,0	42630,0	33485,0	2967,6	35158,7	34437,9	720,8	7903,1	
Муниципальные районы	154240,2	111190,6	32108,0	76115,0	42630,0	33485,0	2967,6	35146,7	34437,9	708,8	7902,9	
Альменевский район	7551,8	4848,0	...	4048,0	...	1680,0	-	1955,0	1955,0	-	748,8	
Белозерский район	4422,5	2890,5	-	2889,0	2224,0	1522,0	1522,0	-	10,0	
Варгашинский район	4176,7	3968,0	-	3968,0	646,0	3322,0	-	120,0	120,0	-	88,7	
Далматовский район	8477,0	7828,0	...	6512,0	4628,0	1884,0	-	573,0	551,0	...	76,0	
Звериноголовский район	2335,0	-	-	-	-	1235,0	1235,0	-	...	
Каргапольский район	8316,5	7931,0	...	5669,0	5669,0	-	-	385,0	385,0	-	0,5	
Катайский район	3680,4	735,0	-	2863,0	2863,0	-	82,4	
Кетовский район	6740,2	3819,0	...	1659,0	1243,0	2838,0	2838,0	-	83,2	
Куртамьшский район	10891,4	8014,5	-	...	2562,0	2562,0	-	314,9	
Лебяжьеvский район	10539,5	10151,0	...	6066,0	...	4966,0	-	329,0	329,0	-	59,5	
Макушинский район	6609,0	4843,0	-	4843,0	4473,0	...	-	1728,0	1728,0	-	38,0	
Мишкинский район	1904,4	311,0	-	490,0	490,0	-	1103,4	

ПОСЕВНЫЕ ПЛОЩАДИ В ХОЗЯЙСТВАХ ВСЕХ КАТЕГОРИЙ

	Хозяйства всех кате- горий	в том числе										
		сельскохо- зяйствен- ные орга- низации	в том числе					подсобные сельскохо- зяйствен- ные пред- приятия несельско- хозяй- ственных организа- ций	крестьян- ские (фер- мерские) хозяйства и индиви- дуальные предпри- ниматели	в том числе		хозяй- ства населе- ния
			сельскохо- зяйственные организа- ции, не от- носящиеся к субъектам малого предприни- мательства	малые пред- приятия	в том числе		кре- стьян- ские (фермер- ские) хо- зяйства			инди- виду- аль- ные пред- при- нима- тели		
					малые предприя- тия (без микро- предприя- тий)	микро- пред- приятия						
Мокроусовский район	4262,0	3562,0	-	3562,0	...	1309,0	-	-	...	
Петуховский район	1462,2	1350,0	-	1350,0	...	1050,0	-	-	52,2	
Половинский район	6012,2	3820,0	-	2320,0	...	1270,0	...	2024,0	2024,0	-	168,2	
Притобольный район	3470,0	2082,0	-	2082,0	...	1769,0	-	1388,0	1188,0	...	0,0	
Сафакулевский район	4062,0	-	-	-	-	-	-	113,7	113,7	-	3948,3	
Целинный район	10181,2	8050,0	...	3401,0	...	1266,0	-	-	2,2	
Частоозерский район	7002,4	...	-	-	5057,0	4958,2	...	105,4	
Шадринский район	22918,9	20430,6	...	16381,0	9475,0	6906,0	...	2488,0	2100,0	388,0	0,3	
Шатровский район	5623,1	5220,0	...	3092,0	-	3092,0	-	222,0	222,0	-	181,1	
Шумихинский район	6130,0	1821,0	-	...	-	4208,0	4208,0	-	101,0	
Щучанский район	3305,0	3100,0	-	3100,0	-	-	105,0	
Юргамышский район	4166,5	3476,0	-	...	-	57,0	57,0	-	633,5	
Городские округа	1104,3	-	-	-	-	...	-	...	0,3	
город Курган	-	-	-	-	-	-	-	-	
город Шадринск	12,3	-	-	-	-	-	-	...	-	...	0,3	



26. ПОСЕВНАЯ ПЛОЩАДЬ ТРАВ ОДНОЛЕТНИХ ПОД УРОЖАЙ 2016 ГОДА В ХОЗЯЙСТВАХ ВСЕХ КАТЕГОРИЙ

(гектаров)

	Хозяйства всех категорий	в том числе									хозяйства населения
		сельскохозяйственные организации	в том числе				подсобные сельскохозяйственные предприятия несельскохозяйственных организаций	крестьянские (фермерские) хозяйства и индивидуальные предприниматели	в том числе		
			сельскохозяйственные организации, не относящиеся к субъектам малого предпринимательства	малые предприятия	в том числе				крестьянские (фермерские) хозяйства	индивидуальные предприниматели	
					малые предприятия (без микропредприятий)	микропредприятия					
Курганская область	80791,1	56785,0	19440,0	37165,0	21239,0	15926,0	...	21270,5	21070,5	...	2735,6
Муниципальные районы	80445,9	56440,0	19095,0	37165,0	21239,0	15926,0	...	21270,5	21070,5	...	2735,4
Альменевский район	5713,6	3380,0	...	2580,0	...	1430,0	-	1685,0	1685,0	-	648,6
Белозерский район	2208,1	1408,0	-	1408,0	1119,0	...	-	792,0	792,0	-	8,1
Варгашинский район	1127,0	1107,0	-	1107,0	...	694,0	-	-	-	-	...
Далматовский район	5233,3	5116,0	...	4165,0	3062,0	1103,0	-	95,0	95,0	-	...
Звериноголовский район	1235,0	-	-	-	-	-	-	1235,0	1235,0	-	-
Каргапольский район	6673,4	6288,0	...	5020,0	5020,0	-	-	385,0	385,0	-	...
Катайский район	2471,0	-	-	-	...	1791,0	1791,0	-	...
Кетовский район	1380,3	-	-	630,0	630,0	-	0,3
Куртамышский район	5336,7	4408,0	-	-	927,0	927,0	-	1,7
Лебяжьеvский район	5874,3	5874,0	...	3207,0	...	2801,0	-	-	-	-	...
Макушинский район	5697,0	4239,0	-	4239,0	3869,0	...	-	1458,0	1458,0	-	...
Мишкинский район	777,0	...	-	...	-	...	-	-	387,0

ПОСЕВНЫЕ ПЛОЩАДИ В ХОЗЯЙСТВАХ ВСЕХ КАТЕГОРИЙ

	Хозяйства всех категорий	в том числе									хозяйства населения	
		сельскохозяйственные организации	в том числе				крестьянские (фермерские) хозяйства и индивидуальные предприниматели	в том числе		крестьянские (фермерские) хозяйства		индивидуальные предприниматели
			сельскохозяйственные организации, не относящиеся к субъектам малого предпринимательства	малые предприятия	в том числе			подсобные сельскохозяйственные предприятия несельскохозяйственных организаций				
					малые предприятия (без микропредприятий)	микропредприятия						
Мокроусовский район	2252,0	1552,0	-	1552,0	-	-	-	
Петуховский район	950,2	950,0	-	950,0	...	650,0	-	-	-	-	...	
Половинский район	2170,0	1270,0	-	1270,0	...	1170,0	-	900,0	900,0	-	-	
Притобольный район	3184,0	2023,0	-	2023,0	-	1161,0	961,0	...	-	
Сафакулевский район	1486,3	-	-	-	-	-	-	69,5	69,5	-	1416,8	
Целинный район	8766,0	6637,0	...	3085,0	-	-	-	
Частоозерский район	6291,4	...	-	-	4715,0	4715,0	-	105,4	
Шадринский район	3306,0	2706,0	...	894,0	-	-	-	
Шатровский район	3118,1	2944,0	...	1616,0	-	1616,0	-	-	24,1	
Шумихинский район	2310,1	572,0	-	...	-	1638,0	1638,0	-	...	
Щучанский район	-	-	-	-	-	-	-	
Юргамышский район	1785,1	-	...	-	-	-	-	...	
Городские округа	-	-	-	-	-	-	-	...	
город Курган	-	-	-	-	-	-	-	-	
город Шадринск	...	-	-	-	-	-	-	-	-	-	...	



27. ПОСЕВНАЯ ПЛОЩАДЬ ТРАВ МНОГОЛЕТНИХ ПОД УРОЖАЙ 2016 ГОДА В ХОЗЯЙСТВАХ ВСЕХ КАТЕГОРИЙ

(гектаров)

	Хозяйства всех категорий	в том числе									
		сельскохозяйственные организации	в том числе					крестьянские (фермерские) хозяйства и индивидуальные предприниматели	в том числе		хозяйства населения
			сельскохозяйственные организации, не относящиеся к субъектам малого предпринимательства	малые предприятия	в том числе		подсобные сельскохозяйственные предприятия несельскохозяйственных организаций		крестьянские (фермерские) хозяйства	индивидуальные предприниматели	
					малые предприятия (без микропредприятий)	микропредприятия					
Курганская область	67580,0	49202,6	11745,0	34681,0	19222,0	15459,0	2776,6	13388,2	12867,4	520,8	4989,2
Муниципальные районы	67031,0	48665,6	11208,0	34681,0	19222,0	15459,0	2776,6	13376,2	12867,4	508,8	4989,2
Альменевский район	1838,2	1468,0	-	1468,0	-	-	100,2
Белозерский район	1329,6	598,5	-	-	1,1
Варгашинский район	2472,5	2309,0	-	2309,0	-	-	63,5
Далматовский район	2854,9	2365,0	...	2000,0	1419,0	581,0	-	438,0	416,0	...	51,9
Звериноголовский район	-	-	-	-	-	-	-	-
Каргапольский район	1643,0	1643,0	...	649,0	649,0	-	-	-	-	-	-
Катайский район	1208,8	...	-	...	-	1072,0	1072,0	-	81,8
Кетовский район	5058,7	2769,0	...	1399,0	983,0	2208,0	2208,0	-	81,7
Куртамышский район	4009,1	2604,5	-	...	1195,0	1195,0	-	209,6
Лебяжьевский район	3785,2	3454,0	...	2459,0	...	1765,0	-	329,0	329,0	-	...
Макушинский район	358,0	...	-	-	-	270,0	270,0	-	...
Мишкинский район	1118,1	122,0	-	280,0	280,0	-	716,1

ПОСЕВНЫЕ ПЛОЩАДИ В ХОЗЯЙСТВАХ ВСЕХ КАТЕГОРИЙ

	Хозяйства всех категорий	в том числе									
		сельскохозяйственные организации	в том числе					крестьянские (фермерские) хозяйства и индивидуальные предприниматели	в том числе		хозяйства населения
			сельскохозяйственные организации, не относящиеся к субъектам малого предпринимательства	малые предприятия	в том числе		подсобные сельскохозяйственные предприятия несельскохозяйственных организаций		крестьянские (фермерские) хозяйства	индивидуальные предприниматели	
					малые предприятия (без микропредприятий)	микропредприятия					
Мокроусовский район	1853,0	1853,0	-	1853,0	-	-	-	-	-
Петуховский район	512,0	...	-	...	-	...	-	-	...
Половинский район	3839,3	2550,0	-	1124,0	1124,0	-	165,3
Притобольный район	-	...	-	...	-	-	-
Сафакулевский район	2575,7	-	-	-	-	-	-	-	2531,5
Целинный район	1131,0	1131,0	-	-	-	-	-
Частоозерский район	536,0	...	-	-	-	342,0	243,2	...	-
Шадринский район	18612,6	16724,6	...	14487,0	9271,0	5216,0	...	1888,0	...	388,0	...
Шатровский район	2504,8	2276,0	...	1476,0	-	1476,0	-	72,0	72,0	-	156,8
Шумихинский район	3819,0	1249,0	-	...	-	2570,0	2570,0	-	-
Щучанский район	2204,3	...	-	-	-	104,3
Юргамышский район	2381,3	1691,0	-	...	-	57,0	57,0	-	633,3
Городские округа	-	-	-	-	...	-	...	-
город Курган	-	-	-	-	-	-	-	-
город Шадринск	...	-	-	-	-	-	-	...	-	...	-



ПОСЕВНЫЕ ПЛОЩАДИ В ХОЗЯЙСТВАХ НАСЕЛЕНИЯ

Таблица 28

28. ОБЩАЯ ПОСЕВНАЯ ПЛОЩАДЬ СЕЛЬСКОХОЗЯЙСТВЕННЫХ КУЛЬТУР ПОД УРОЖАЙ 2016 ГОДА В ХОЗЯЙСТВАХ НАСЕЛЕНИЯ

(гектаров)

	Хозяйства населения	в том числе							
		личные подсобные и другие индивидуальные хозяйства граждан	из них хозяйства			некоммерческие объединения граждан			
			личные подсобные	граждан, имеющих земельные участки для индивидуального жилищного строительства *)	граждан, имеющих земельные участки (садовые, огородные, дачные и другие), не входящих в объединения	всего	из них		
					садоводческие		огороднические	дачные	
Курганская область	48871,0	46720,3	45176,4	1525,4	18,5	2150,6	2055,0	...	94,6
Муниципальные районы	47088,8	46118,5	45176,3	924,2	18,1	970,3	901,7	...	67,6
Альменевский район	5233,7	5233,7	5180,1	53,7	-	-	-	-	-
Белозерский район	718,2	701,5	696,6	-	4,9	16,7	16,7	-	-
Варгашинский район	478,9	478,9	379,4	99,4	...	-	-	-	-
Далматовский район	1083,2	1050,0	949,0	101,1	-	33,1	33,1	-	-
Звериноголовский район	1014,9	1014,9	1014,9	-	-	-	-	-	-
Каргапольский район	2712,7	2709,1	2694,4	13,0	1,7	3,5	3,5	-	-
Катайский район	486,3	452,3	440,2	1,2	10,9	34,1	34,1	-	-
Кетовский район	2160,6	1369,3	1369,3	-	-	791,3	723,7	-	67,6
Куртамышский район	3170,7	3169,7	2959,7	210,1	-	...	-	...	-
Лебяжьеvский район	2168,5	2161,8	2161,7	...	-	6,7	6,7	-	-
Макушинский район	1071,5	1068,1	1068,1	-	-	3,3	3,3	-	-
Мишкинский район	3410,4	3408,3	3404,6	3,7	-	2,1	2,1	-	-

ПОСЕВНЫЕ ПЛОЩАДИ В ХОЗЯЙСТВАХ НАСЕЛЕНИЯ

	Хозяйства населения	в том числе							
		личные подсобные и другие индивидуальные хозяйства граждан	из них хозяйства			некоммерческие объединения граждан			
			личные подсобные	граждан, имеющих земельные участки для индивидуального жилищного строительства *)	граждан, имеющих земельные участки (садовые, огородные, дачные и другие), не входящих в объединения	всего	из них		
					садоводческие		огороднические	дачные	
Мокроусовский район	384,0	384,0	384,0	-	-	-	-	-	-
Петуховский район	3692,1	3668,7	3570,9	97,9	-	23,4	23,4	-	-
Половинский район	1510,2	1510,2	1510,2	-	-	-	-	-	-
Притобольный район	417,4	402,5	402,5	-	-	14,9	14,9	-	-
Сафакулевский район	8832,5	8832,5	8832,5	-	-	-	-
Целинный район	2649,8	2649,8	2649,8	-	-	-	-	-	-
Частоозерский район	589,8	589,8	589,8	-	-	-	-	-	-
Шадринский район	713,0	673,0	661,0	12,0	-	40,1	40,1	-	-
Шатровский район	876,0	876,0	876,0	-	-	-	-	-	-
Шумихинский район	1259,6	1259,6	1111,2	148,4	-	-	-	-	-
Щучанский район	797,3	797,3	724,2	73,1	-	-	-	-	-
Юргамышский район	1657,4	1657,4	1546,1	110,7	0,5	-	-	-	-
Городские округа	1782,2	601,8	...	601,3	...	1180,4	1153,3	-	27,0
город Курган	1364,2	372,0	...	371,5	...	992,2	965,1	-	27,0
город Шадринск	418,0	229,8	-	229,8	-	188,2	188,2	-	-

*) По хозяйствам граждан, имевших земельные участки с площадью 4 и более соток и занимавшихся сельскохозяйственным производством



**29. ПОСЕВНАЯ ПЛОЩАДЬ ЗЕРНОВЫХ И ЗЕРНОБОБОВЫХ КУЛЬТУР ПОД УРОЖАЙ 2016 ГОДА
В ХОЗЯЙСТВАХ НАСЕЛЕНИЯ**
(гектаров)

	Хозяйства населения	в том числе							
		личные подсобные и другие индивидуальные хозяйства граждан	из них хозяйства			некоммерческие объединения граждан			
			личные подсобные	граждан, имеющих земельные участки для индивидуального жилищного строительства *)	граждан, имеющих земельные участки (садовые, огородные, дачные и другие), не входящих в объединения	всего	из них		
							садоводческие	огороднические	дачные
Курганская область	28423,1	28423,1	28423,1	-	-	-	-	-	-
Муниципальные районы	28423,1	28423,1	28423,1	-	-	-	-	-	-
Альменевский район	4227,4	4227,4	4227,4	-	-	-	-	-	-
Белозерский район	207,5	207,5	207,5	-	-	-	-	-	-
Варгашинский район	-	-	-	-	-	-	-	-	-
Далматовский район	450,1	450,1	450,1	-	-	-	-	-	-
Звериноголовский район	850,3	850,3	850,3	-	-	-	-	-	-
Каргапольский район	2207,8	2207,8	2207,8	-	-	-	-	-	-
Катайский район	-	-	-	-	-	-
Кетовский район	295,6	295,6	295,6	-	-	-	-	-	-
Куртамышский район	1948,5	1948,5	1948,5	-	-	-	-	-	-
Лебяжьеvский район	1813,6	1813,6	1813,6	-	-	-	-	-	-
Макушинский район	792,0	792,0	792,0	-	-	-	-	-	-
Мишкинский район	1917,5	1917,5	1917,5	-	-	-	-	-	-
Мокроусовский район	-	-	-	-	-	-	-	-	-

ПОСЕВНЫЕ ПЛОЩАДИ В ХОЗЯЙСТВАХ НАСЕЛЕНИЯ

	Хозяйства населения	в том числе							
		личные подсобные и другие индивидуальные хозяйства граждан	из них хозяйства			некоммерческие объединения граждан			
			личные подсобные	граждан, имеющих земельные участки для индивидуального жилищного строительства *)	граждан, имеющих земельные участки (садовые, огородные, дачные и другие), не входящих в объединения	всего	из них		
						садоводческие	огороднические	дачные	
Петуховский район	3348,3	3348,3	3348,3	-	-	-	-	-	-
Половинский район	1077,8	1077,8	1077,8	-	-	-	-	-	-
Притобольный район	75,6	75,6	75,6	-	-	-	-	-	-
Сафакулевский район	4599,0	4599,0	4599,0	-	-	-	-	-	-
Целинный район	2335,5	2335,5	2335,5	-	-	-	-	-	-
Частоозерский район	351,4	351,4	351,4	-	-	-	-	-	-
Шадринский район	-	-	-	-	-	-	-	-	-
Шатровский район	211,0	211,0	211,0	-	-	-	-	-	-
Шумихинский район	745,2	745,2	745,2	-	-	-	-	-	-
Щучанский район	309,3	309,3	309,3	-	-	-	-	-	-
Юргамышский район	625,8	625,8	625,8	-	-	-	-	-	-
Городские округа	-	-	-	-	-	-	-	-	-
город Курган	-	-	-	-	-	-	-	-	-
город Шадринск	-	-	-	-	-	-	-	-	-

*) По хозяйствам граждан, имевших земельные участки с площадью 4 и более соток и занимавшихся сельскохозяйственным производством.



**30. ПОСЕВНАЯ ПЛОЩАДЬ ЗЕРНОВЫХ КУЛЬТУР ПО ВИДАМ ПОД УРОЖАЙ 2016 ГОДА
В ХОЗЯЙСТВАХ НАСЕЛЕНИЯ**
(гектаров)

	Зерновые и зернобобовые культуры - всего	в том числе по видам									
		пшеница	рожь	ячмень	овес	кукуруза на зерно	просо	гречиха	рис	сорго на зерно	тритикале
Курганская область	28423,1	20220,9	75,3	3707,1	4227,5	-	-	85,2	-	-	...
Муниципальные районы	28423,1	20220,9	75,3	3707,1	4227,5	-	-	85,2	-	-	...
Альменевский район	4227,4	2055,6	...	1268,8	846,0	-	-	-	-	-	-
Белозерский район	207,5	60,5	...	128,0	...	-	-	-	-	-	-
Варгашинский район	-	-	-	-	-	-	-	-	-	-	-
Далматовский район	450,1	353,1	-	...	70,0	-	-	...	-	-	-
Звериноголовский район	850,3	589,0	-	64,6	196,7	-	-	-	-	-	-
Каргапольский район	2207,8	2126,6	-	-	-	...	-	-	-
Катайский район	-	-	-	-	-	-	-	-	-
Кетовский район	295,6	256,7	-	38,7	0,3	-	-	-	-	-	-
Куртамышский район	1948,5	1521,2	-	362,0	64,2	-	-	-	-	-	-
Лебяжьеvский район	1813,6	1431,1	...	314,4	58,0	-	-	-	-	-	-
Макушинский район	792,0	634,0	-	142,0	...	-	-	-	-	-	-
Мишкинский район	1917,5	1877,5	-	-	-	-	-	-	-
Мокроусовский район	-	-	-	-	-	-	-	-	-	-	-
Петуховский район	3348,3	3257,3	-	-	-	-	-	-	-
Половинский район	1077,8	405,0	-	609,8	63,1	-	-	-	-	-	-
Притобольный район	75,6	...	-	...	-	-	-	-	-	-	-

ПОСЕВНЫЕ ПЛОЩАДИ В ХОЗЯЙСТВАХ НАСЕЛЕНИЯ

	Зерновые и зернобобовые культуры - всего	в том числе по видам									
		пшеница	рожь	ячмень	овес	кукуруза на зерно	просо	гречиха	рис	сорго на зерно	тритикале
Сафакулевский район	4599,0	2024,5	-	98,2	2450,3	-	-	...	-	-	...
Целинный район	2335,5	1930,7	-	125,9	198,9	-	-	...	-	-	-
Частоозерский район	351,4	160,7	-	190,7	-	-	-	-	-	-	-
Шадринский район	-	-	-	-	-	-	-	-	-	-	-
Шатровский район	211,0	211,0	-	-	-	-	-	-	-	-	-
Шумихинский район	745,2	410,2	-	-	-	-	-	-	-
Щучанский район	309,3	224,5	-	...	59,1	-	-	...	-	-	-
Юргамышский район	625,8	613,9	-	...	-	-	-	-	-	-	-
Городские округа	-	-	-	-	-	-	-	-	-	-	-
город Курган	-	-	-	-	-	-	-	-	-	-	-
город Шадринск	-	-	-	-	-	-	-	-	-	-	-

*) По хозяйствам граждан, имевших земельные участки с площадью 4 и более соток и занимавшихся сельскохозяйственным производством.



**31. ПОСЕВНАЯ ПЛОЩАДЬ ТЕХНИЧЕСКИХ КУЛЬТУР ПОД УРОЖАЙ 2016 ГОДА
В ХОЗЯЙСТВАХ НАСЕЛЕНИЯ**

(гектаров)

	Хозяйства населения	в том числе								
		личные подсобные и другие индивидуальные хозяйства граждан	из них хозяйства			граждан, имеющих земельные участки (садовые, огородные, дачные и другие), не входящих в объединения	некоммерческие объединения граждан	из них		
			личные подсобные	граждан, имеющих земельные участки для индивидуального жилищного строительства ^{*)}	граждан, имеющих земельные участки (садовые, огородные, дачные и другие), не входящих в объединения			все	садовые	огороднические
Курганская область	338,5	337,2	335,5	0,7	...	1,2	1,2	-	...	
Муниципальные районы	337,7	336,7	335,5	0,2	...	1,0	1,0	-	-	
Альменевский район	0,0	0,0	0,0	-	-	-	-	-	-	
Белозерский район	1,2	1,2	0,2	-	...	-	-	-	-	
Варгашинский район	0,2	0,2	0,2	...	-	-	-	-	-	
Далматовский район	0,2	0,2	0,2	-	-	-	-	-	-	
Звериноголовский район	-	-	-	-	-	-	
Каргапольский район	0,0	0,0	0,0	-	-	-	-	-	-	
Катайский район	0,1	0,1	0,1	-	...	-	-	-	-	
Кетовский район	1,2	0,2	0,2	-	-	1,0	1,0	-	-	
Куртамышский район	289,6	289,6	289,5	0,1	-	-	-	-	-	
Лебяжьевский район	0,3	0,3	0,3	-	-	-	-	-	-	
Макушинский район	0,0	0,0	0,0	-	-	-	-	-	-	
Мишкинский район	-	-	-	-	-	-	-	-	-	
Мокроусовский район	0,0	0,0	0,0	-	-	-	-	-	-	
Петуховский район	0,0	0,0	0,0	-	-	-	-	-	-	

ПОСЕВНЫЕ ПЛОЩАДИ В ХОЗЯЙСТВАХ НАСЕЛЕНИЯ

	Хозяйства населения	в том числе							
		личные подсобные и другие индивидуальные хозяйства граждан	из них хозяйства			граждан, имеющих земельные участки (садовые, огородные, дачные и другие), не входящих в объединения	некоммерческие объединения граждан		
			личные подсобные	граждан, имеющих земельные участки для индивидуального жилищного строительства ^{*)}	граждан, имеющих земельные участки (садовые, огородные, дачные и другие), не входящих в объединения		всего	из них	
						садоводческие	огороднические	дачные	
Половинский район	41,7	41,7	41,7	-	-	-	-	-	-
Притобольный район	-	-	-	-	-	-
Сафакулевский район	-	-	-	-	-	-
Целинный район	-	-	-	-	-	-	-	-	-
Частоозерский район	0,0	0,0	0,0	-	-	-	-	-	-
Шадринский район	0,0	0,0	0,0	...	-	-	-
Шатровский район	0,1	0,1	0,1	-	-	-	-	-	-
Шумихинский район	3,0	3,0	3,0	-	-	-	-	-	-
Щучанский район	0,1	0,1	0,1	0,0	-	-	-	-	-
Юргамышский район	0,1	0,1	0,1	-	-	-	-	-	-
Городские округа	0,7	0,5	-	0,5	-	0,2	0,2	-	...
город Курган	0,4	0,2	-	0,2	-	0,2	0,2	-	...
город Шадринск	0,4	0,4	-	0,4	-	-	-	-	-

*) По хозяйствам граждан, имевших земельные участки с площадью 4 и более соток и занимавшихся сельскохозяйственным производством.



32. ПОСЕВНАЯ ПЛОЩАДЬ КАРТОФЕЛЯ ПОД УРОЖАЙ 2016 ГОДА В ХОЗЯЙСТВАХ НАСЕЛЕНИЯ
(гектаров)

	Хозяйства населения	в том числе							
		личные подсобные и другие индивидуальные хозяйства граждан	из них хозяйства			некоммерческие объединения граждан			
			личные подсобные	граждан, имеющих земельные участки для индивидуального жилищного строительства *)	граждан, имеющих земельные участки (садовые, огородные, дачные и другие), не входящих в объединения	всего	из них		
						садоводческие	огороднические	дачные	
Курганская область	9723,1	8154,4	7043,3	1096,3	14,9	1568,6	1491,0	...	76,9
Муниципальные районы	8435,3	7737,3	7043,2	679,6	14,6	698,0	646,5	...	50,8
Альменевский район	209,0	209,0	206,0	3,1	-	-	-	-	-
Белозерский район	399,3	388,3	385,1	-	3,2	11,0	11,0	-	-
Варгашинский район	342,7	342,7	258,9	83,8	...	-	-	-	-
Далматовский район	460,7	436,5	351,7	84,8	-	24,3	24,3	-	-
Звериноголовский район	121,4	121,4	121,4	-	-	-	-	-	-
Каргапольский район	410,6	407,3	395,5	10,3	1,5	3,3	3,3	-	-
Катайский район	317,0	288,4	277,8	1,1	9,5	28,6	28,6	-	-
Кетовский район	1324,9	769,4	769,4	-	-	555,5	504,7	-	50,8
Куртамышский район	454,5	453,7	298,4	155,3	-	...	-	...	-
Лебяжьеvский район	255,8	249,5	249,4	...	-	6,3	6,3	-	-
Макушинский район	204,8	201,9	201,9	-	-	2,9	2,9	-	-
Мишкинский район	320,7	318,9	316,1	2,8	-	1,8	1,8	-	-
Мокроусовский район	352,3	352,3	352,3	-	-	-	-	-	-

ПОСЕВНЫЕ ПЛОЩАДИ В ХОЗЯЙСТВАХ НАСЕЛЕНИЯ

	Хозяйства населения	в том числе							
		личные подсобные и другие индивидуальные хозяйства граждан	из них хозяйства			некоммерческие объединения граждан			
			личные подсобные	граждан, имеющих земельные участки для индивидуального жилищного строительства *)	граждан, имеющих земельные участки (садовые, огородные, дачные и другие), не входящих в объединения	всего	из них		
						садоводческие	огороднические	дачные	
Петуховский район	233,0	210,8	138,5	72,3	-	22,2	22,2	-	-
Половинский район	180,3	180,3	180,3	-	-	-	-	-	-
Притобольный район	284,7	273,0	273,0	-	-	11,6	11,6	-	-
Сафакулевский район	244,2	244,2	244,2	-	-	-	-
Целинный район	239,4	239,4	239,4	-	-	-	-	-	-
Частоозерский район	104,1	104,1	104,1	-	-	-	-	-	-
Шадринский район	584,5	554,7	544,5	10,2	-	29,8	29,8	-	-
Шатровский район	403,7	403,7	403,7	-	-	-	-	-	-
Шумихинский район	330,6	330,6	220,3	110,3	-	-	-	-	-
Щучанский район	336,6	336,6	274,4	62,2	-	-	-	-	-
Юргамышский район	320,4	320,4	236,8	83,3	0,4	-	-	-	-
Городские округа	1287,8	417,1	...	416,7	...	870,6	844,5	-	26,1
город Курган	1004,9	270,2	...	269,7	...	734,8	708,7	-	26,1
город Шадринск	282,8	147,0	-	147,0	-	135,8	135,8	-	-

*) По хозяйствам граждан, имевших земельные участки с площадью 4 и более соток и занимавшихся сельскохозяйственным производством.



**33. ПОСЕВНАЯ ПЛОЩАДЬ ОВОЩНЫХ И БАХЧЕВЫХ КУЛЬТУР ПОД УРОЖАЙ 2016 ГОДА
В ХОЗЯЙСТВАХ НАСЕЛЕНИЯ**
(гектаров)

	Хозяйства населения	в том числе							
		личные подсобные и другие индивидуальные хозяйства граждан	из них хозяйства			некоммерческие объединения граждан			
			личные подсобные	граждан, имеющих земельные участки для индивидуального жилищного строительства *)	граждан, имеющих земельные участки (садовые, огородные, дачные и другие), не входящих в объединения	всего	из них		
						садоводческие	огороднические	дачные	
Курганская область	2483,2	1902,4	1521,3	378,5	2,6	580,8	562,8	...	17,7
Муниципальные районы	1989,8	1718,5	1521,3	194,7	2,5	271,3	254,2	...	16,8
Альменевский район	48,5	48,5	47,5	1,0	-	-	-	-	-
Белозерский район	100,3	94,6	93,8	-	0,7	5,7	5,7	-	-
Варгашинский район	47,2	47,2	31,7	15,5	...	-	-	-	-
Далматовский район	96,1	87,2	71,0	16,3	-	8,9	8,9	-	-
Звериноголовский район	43,1	43,1	43,1	-	-	-	-	-	-
Каргапольский район	93,7	93,5	90,5	2,7	0,2	-	-
Катайский район	52,9	47,4	45,9	0,1	1,4	5,5	5,5	-	-
Кетовский район	455,8	220,9	220,9	-	-	234,8	218,0	-	16,8
Куртамышский район	163,3	163,1	108,5	54,6	-	...	-	...	-
Лебяжьеvский район	39,3	38,9	38,9	...	-	0,4	0,4	-	-
Макушинский район	36,6	36,2	36,2	-	-	0,4	0,4	-	-
Мишкинский район	68,7	68,5	67,5	0,9	-	0,3	0,3	-	-
Мокроусовский район	31,7	31,7	31,7	-	-	-	-	-	-
Петуховский район	58,6	57,5	31,9	25,5	-	1,2	1,2	-	-
Половинский район	42,2	42,2	42,2	-	-	-	-	-	-

ПОСЕВНЫЕ ПЛОЩАДИ В ХОЗЯЙСТВАХ НАСЕЛЕНИЯ

	Хозяйства населения	в том числе							
		личные подсобные и другие индивидуальные хозяйства граждан	из них хозяйства			некоммерческие объединения граждан			
			личные подсобные	граждан, имеющих земельные участки для индивидуального жилищного строительства *)	граждан, имеющих земельные участки (садовые, огородные, дачные и другие), не входящих в объединения	всего	из них		
					садоводческие		огороднические	дачные	
Притобольный район	57,1	53,8	53,8	-	-	3,3	3,3	-	-
Сафакулевский район	41,1	41,1	41,1	-	-	-	-
Целинный район	72,6	72,6	72,6	-	-	-	-	-	-
Частоозерский район	28,9	28,9	28,9	-	-	-	-	-	-
Шадринский район	128,2	117,9	116,1	1,8	-	10,3	10,3	-	-
Шатровский район	80,2	80,2	80,2	-	-	-	-	-	-
Шумихинский район	79,8	79,8	41,7	38,1	-	-	-	-	-
Щучанский район	46,3	46,3	35,4	10,9	-	-	-	-	-
Юргамышский район	77,5	77,5	49,9	27,4	0,1	-	-	-	-
Городские округа	493,4	183,9	...	183,8	...	309,5	308,6	-	0,9
город Курган	358,9	101,7	...	101,6	...	257,2	256,3	-	0,9
город Шадринск	134,6	82,2	-	82,2	-	52,4	52,4	-	-

*) По хозяйствам граждан, имевших земельные участки с площадью 4 и более соток и занимавшихся сельскохозяйственным производством.



**34. ПОСЕВНАЯ ПЛОЩАДЬ ОВОЩЕЙ ОТКРЫТОГО ГРУНТА ПОД УРОЖАЙ 2016 ГОДА
В ХОЗЯЙСТВАХ НАСЕЛЕНИЯ**
(гектаров)

	Хозяйства населения	в том числе							
		личные подсобные и другие индивидуальные хозяйства граждан	из них хозяйства			некоммерческие объединения граждан	из них		
			личные подсобные	граждан, имеющих земельные участки для индивидуального жилищного строительства *)	граждан, имеющих земельные участки (садовые, огородные, дачные и другие), не входящих в объединения		всего	садоводческие	огороднические
Курганская область	2225,3	1726,3	1386,4	337,7	2,3	499,0	482,3	...	16,5
Муниципальные районы	1821,2	1570,4	1386,3	181,8	2,2	250,8	234,7	...	15,8
Альменевский район	48,0	48,0	47,0	1,0	-	-	-	-	-
Белозерский район	96,1	90,9	90,2	-	0,7	5,2	5,2	-	-
Варгашинский район	45,1	45,1	30,4	14,7	...	-	-	-	-
Далматовский район	88,0	80,5	66,7	13,7	-	7,5	7,5	-	-
Звериноголовский район	41,0	41,0	41,0	-	-	-	-	-	-
Каргапольский район	88,0	87,7	85,0	2,5	0,2	-	-
Катайский район	46,2	41,4	40,1	0,1	1,2	4,9	4,9	-	-
Кетовский район	419,4	201,2	201,2	-	-	218,2	202,4	-	15,8
Куртамышский район	123,0	122,8	71,8	51,0	-	...	-	...	-
Лебяжьеvский район	38,3	37,9	37,9	...	-	0,4	0,4	-	-
Макушинский район	36,2	35,8	35,8	-	-	0,4	0,4	-	-
Мишкинский район	65,7	65,4	64,6	0,9	-	0,3	0,3	-	-
Мокроусовский район	29,8	29,8	29,8	-	-	-	-	-	-
Петуховский район	55,9	54,7	29,7	25,0	-	1,2	1,2	-	-

ПОСЕВНЫЕ ПЛОЩАДИ В ХОЗЯЙСТВАХ НАСЕЛЕНИЯ

	Хозяйства населения	в том числе							
		личные подсобные и другие индивидуальные хозяйства граждан	из них хозяйства			некоммерческие объединения граждан	из них		
			личные подсобные	граждан, имеющих земельные участки для индивидуального жилищного строительства *)	граждан, имеющих земельные участки (садовые, огородные, дачные и другие), не входящих в объединения		всего	садоводческие	огороднические
Половинский район	37,0	37,0	37,0	-	-	-	-	-	-
Притобольный район	54,1	50,9	50,9	-	-	3,1	3,1	-	-
Сафакулевский район	24,6	24,6	24,6	-	-	-	-
Целинный район	67,7	67,7	67,7	-	-	-	-	-	-
Частоозерский район	26,8	26,8	26,8	-	-	-	-	-	-
Шадринский район	121,5	112,4	110,7	1,7	-	9,1	9,1	-	-
Шатровский район	76,0	76,0	76,0	-	-	-	-	-	-
Шумихинский район	76,6	76,6	40,7	35,8	-	-	-	-	-
Щучанский район	44,4	44,4	34,2	10,2	-	-	-	-	-
Юргамышский район	72,0	72,0	46,7	25,2	0,1	-	-	-	-
Городские округа	404,1	155,9	...	155,8	...	248,2	247,5	-	0,7
город Курган	279,5	79,8	...	79,7	...	199,7	199,0	-	0,7
город Шадринск	124,7	76,1	-	76,1	-	48,6	48,6	-	-

*) По хозяйствам граждан, имевших земельные участки с площадью 4 и более соток и занимавшихся сельскохозяйственным производством.



**35. ПОСЕВНАЯ ПЛОЩАДЬ КАПУСТЫ ВСЕХ ВИДОВ (КРОМЕ ЦВЕТНОЙ И БРОККОЛИ)
(ОТКРЫТОГО ГРУНТА) ПОД УРОЖАЙ 2016 ГОДА В ХОЗЯЙСТВАХ НАСЕЛЕНИЯ**
(гектаров)

	Хозяйства населения	в том числе							
		личные подсобные и другие индивидуальные хозяйства граждан	из них хозяйства			некоммерческие объединения граждан			
			личные подсобные	граждан, имеющих земельные участки для индивидуального жилищного строительства *)	граждан, имеющих земельные участки (садовые, огородные, дачные и другие), не входящих в объединения	всего	из них		
						садоводческие	огороднические	дачные	
Курганская область	329,9	260,7	209,6	50,6	0,5	69,2	67,4	-	1,8
Муниципальные районы	267,6	238,2	209,6	28,2	0,5	29,4	27,8	-	1,6
Альменевский район	5,2	5,2	5,1	0,1	-	-	-	-	-
Белозерский район	14,6	13,9	13,7	-	0,2	0,7	0,7	-	-
Варгашинский район	6,2	6,2	4,1	2,1	...	-	-	-	-
Далматовский район	19,0	17,7	14,9	2,8	-	1,2	1,2	-	-
Звериноголовский район	5,1	5,1	5,1	-	-	-	-	-	-
Каргапольский район	15,4	15,2	14,8	0,3	0,0	-	-
Катайский район	8,8	8,1	7,8	0,0	0,3	0,7	0,7	-	-
Кетовский район	48,3	24,4	24,4	-	-	23,9	22,3	-	1,6
Куртамышский район	15,9	15,9	6,7	9,2	-	-	-	-	-
Лебяжьеvский район	7,3	7,3	7,3	...	-	0,0	0,0	-	-
Макушинский район	6,7	6,7	6,7	-	-	0,1	0,1	-	-
Мишкинский район	9,1	9,1	9,0	0,1	-	0,0	0,0	-	-
Мокроусовский район	5,7	5,7	5,7	-	-	-	-	-	-
Петуховский район	9,3	9,1	4,2	4,9	-	0,2	0,2	-	-

ПОСЕВНЫЕ ПЛОЩАДИ В ХОЗЯЙСТВАХ НАСЕЛЕНИЯ

	Хозяйства населения	в том числе							
		личные подсобные и другие индивидуальные хозяйства граждан	из них хозяйства			некоммерческие объединения граждан			
			личные подсобные	граждан, имеющих земельные участки для индивидуального жилищного строительства *)	граждан, имеющих земельные участки (садовые, огородные, дачные и другие), не входящих в объединения	всего	из них		
						садоводческие	огороднические	дачные	
Половинский район	11,8	11,8	11,8	-	-	-	-	-	-
Притобольный район	7,3	6,8	6,8	-	-	0,5	0,5	-	-
Сафакулевский район	2,6	2,6	2,6	-	-	-	-	-	-
Целинный район	8,3	8,3	8,3	-	-	-	-	-	-
Частоозерский район	4,6	4,6	4,6	-	-	-	-	-	-
Шадринский район	20,8	19,0	18,7	0,2	-	1,8	1,8	-	-
Шатровский район	11,2	11,2	11,2	-	-	-	-	-	-
Шумихинский район	9,8	9,8	5,7	4,2	-	-	-	-	-
Щучанский район	6,4	6,4	5,1	1,3	-	-	-	-	-
Юргамышский район	8,3	8,3	5,4	2,9	0,0	-	-	-	-
Городские округа	62,2	22,5	...	22,5	...	39,8	39,6	-	0,1
город Курган	46,4	12,7	...	12,7	...	33,7	33,6	-	0,1
город Шадринск	15,9	9,8	-	9,8	-	6,1	6,1	-	-

*) По хозяйствам граждан, имевших земельные участки с площадью 4 и более соток и занимавшихся сельскохозяйственным производством.



**36. ПОСЕВНАЯ ПЛОЩАДЬ ОГУРЦОВ (ОТКРЫТОГО ГРУНТА) ПОД УРОЖАЙ 2016 ГОДА
В ХОЗЯЙСТВАХ НАСЕЛЕНИЯ**
(гектаров)

	Хозяйства населения	в том числе							
		личные под- собные и другие инди- видуальные хозяйства граждан	из них хозяйства			некоммерческие объединения граждан			
			личные подсобные	граждан, имею- щих земельные участки для инди- видуального жи- лищного строи- тельства *)	граждан, имеющих земельные участки (садовые, огород- ные, дачные и дру- гие), не входящих в объединения	всего	из них		
							садоводче- ские	огородни- ческие	дачные
Курганская область	214,1	163,7	129,6	33,9	0,2	50,4	48,7	-	1,6
Муниципальные районы	178,0	148,8	129,6	19,0	0,2	29,2	27,6	-	1,6
Альменевский район	4,3	4,3	4,2	0,1	-	-	-	-	-
Белозерский район	9,0	8,5	8,5	-	0,1	0,5	0,5	-	-
Варгашинский район	4,1	4,1	2,5	1,6	...	-	-	-	-
Далматовский район	7,0	6,5	5,3	1,1	-	0,6	0,6	-	-
Звериноголовский район	3,0	3,0	3,0	-	-	-	-	-	-
Каргапольский район	8,4	8,4	8,1	0,3	0,0	-	-
Катайский район	4,2	3,9	3,8	0,0	0,1	0,3	0,3	-	-
Кетовский район	49,0	22,6	22,6	-	-	26,3	24,7	-	1,6
Куртамышский район	11,6	11,6	6,4	5,2	-	-	-	-	-
Лебяжьевский район	3,3	3,3	3,3	...	-	0,0	0,0	-	-
Макушинский район	3,0	2,9	2,9	-	-	0,0	0,0	-	-
Мишкинский район	5,9	5,9	5,8	0,1	-	0,0	0,0	-	-
Мокроусовский район	2,6	2,6	2,6	-	-	-	-	-	-
Петуховский район	6,3	6,2	3,4	2,8	-	0,1	0,1	-	-

ПОСЕВНЫЕ ПЛОЩАДИ В ХОЗЯЙСТВАХ НАСЕЛЕНИЯ

	Хозяйства населения	в том числе							
		личные подсобные и другие индивидуальные хозяйства граждан	из них хозяйства			некоммерческие объединения граждан			
			личные подсобные	граждан, имеющих земельные участки для индивидуального жилищного строительства *)	граждан, имеющих земельные участки (садовые, огородные, дачные и другие), не входящих в объединения	всего	из них		
						садоводческие	огороднические	дачные	
Половинский район	2,0	2,0	2,0	-	-	-	-	-	
Притобольный район	5,6	5,2	5,2	-	-	0,3	0,3	-	
Сафакулевский район	2,2	2,2	2,2	-	-	-	
Целинный район	6,2	6,2	6,2	-	-	-	-	-	
Частоозерский район	2,9	2,9	2,9	-	-	-	-	-	
Шадринский район	11,6	10,7	10,5	0,2	-	0,9	0,9	-	
Шатровский район	6,5	6,5	6,5	-	-	-	-	-	
Шумихинский район	7,8	7,8	3,8	4,0	-	-	-	-	
Щучанский район	4,5	4,5	3,4	1,1	-	-	-	-	
Юргамышский район	6,7	6,7	4,2	2,5	0,0	-	-	-	
Городские округа	36,1	14,9	-	14,9	...	21,2	21,1	-	0,0
город Курган	22,2	7,1	-	7,1	...	15,1	15,0	-	0,0
город Шадринск	13,9	7,8	-	7,8	-	6,1	6,1	-	-

*) По хозяйствам граждан, имевших земельные участки с площадью 4 и более соток и занимавшихся сельскохозяйственным производством.



**37. ПОСЕВНАЯ ПЛОЩАДЬ ПОМИДОРОВ (ОТКРЫТОГО ГРУНТА) ПОД УРОЖАЙ 2016 ГОДА
В ХОЗЯЙСТВАХ НАСЕЛЕНИЯ**
(гектаров)

	Хозяйства населения	в том числе							
		личные подсобные и другие индивидуальные хозяйства граждан	из них хозяйства			некоммерческие объединения граждан			
			личные подсобные	граждан, имеющих земельные участки для индивидуального жилищного строительства *)	граждан, имеющих земельные участки (садовые, огородные, дачные и другие), не входящих в объединения	всего	из них		
							садоводческие	огороднические	дачные
Курганская область	371,8	300,4	242,1	58,1	0,2	71,4	69,1	-	2,3
Муниципальные районы	311,3	275,9	242,1	33,6	0,2	35,4	33,1	-	2,2
Альменевский район	8,3	8,3	8,2	0,1	-	-	-	-	-
Белозерский район	13,7	13,4	13,3	-	0,1	0,3	0,3	-	-
Варгашинский район	8,1	8,1	4,9	3,2	...	-	-	-	-
Далматовский район	10,2	9,2	7,4	1,8	-	1,1	1,1	-	-
Звериноголовский район	8,3	8,3	8,3	-	-	-	-	-	-
Каргапольский район	16,9	16,9	16,4	0,4	0,0	-	-	-	-
Катайский район	6,0	5,2	5,1	0,0	0,1	0,7	0,7	-	-
Кетовский район	63,0	32,5	32,5	-	-	30,5	28,3	-	2,2
Куртамышский район	23,4	23,4	12,1	11,3	-	-	-	-	-
Лебяжье-вский район	9,1	9,0	9,0	...	-	0,1	0,1	-	-
Макушинский район	7,6	7,5	7,5	-	-	0,1	0,1	-	-
Мишкинский район	12,9	12,8	12,6	0,2	-	0,1	0,1	-	-
Мокроусовский район	5,7	5,7	5,7	-	-	-	-	-	-
Петуховский район	10,6	10,2	6,2	4,1	-	0,3	0,3	-	-

ПОСЕВНЫЕ ПЛОЩАДИ В ХОЗЯЙСТВАХ НАСЕЛЕНИЯ

	Хозяйства населения	в том числе							
		личные подсобные и другие индивидуальные хозяйства граждан	из них хозяйства			некоммерческие объединения граждан			
			личные подсобные	граждан, имеющих земельные участки для индивидуального жилищного строительства ^{*)}	граждан, имеющих земельные участки (садовые, огородные, дачные и другие), не входящих в объединения	всего	из них		
						садоводческие	огороднические	дачные	
Половинский район	5,7	5,7	5,7	-	-	-	-	-	-
Притобольный район	11,5	10,8	10,8	-	-	0,7	0,7	-	-
Сафакулевский район	5,4	5,4	5,4	-	-	-	-
Целинный район	15,0	15,0	15,0	-	-	-	-	-	-
Частоозерский район	5,5	5,5	5,5	-	-	-	-	-	-
Шадринский район	18,2	16,8	16,5	0,2	-	1,4	1,4	-	-
Шатровский район	11,1	11,1	11,1	-	-	-	-	-	-
Шумихинский район	12,9	12,9	7,4	5,5	-	-	-	-	-
Щучанский район	9,9	9,9	7,1	2,8	-	-	-	-	-
Юргамышский район	12,4	12,4	8,5	3,8	0,0	-	-	-	-
Городские округа	60,5	24,5	-	24,5	...	36,0	35,9	-	0,1
город Курган	41,5	12,4	-	12,4	...	29,1	29,0	-	0,1
город Шадринск	19,1	12,1	-	12,1	-	7,0	7,0	-	-

*) По хозяйствам граждан, имевших земельные участки с площадью 4 и более соток и занимавшихся сельскохозяйственным производством.



**38. ПОСЕВНАЯ ПЛОЩАДЬ СВЕКЛЫ СТОЛОВОЙ (ОТКРЫТОГО ГРУНТА) ПОД УРОЖАЙ 2016 ГОДА
В ХОЗЯЙСТВАХ НАСЕЛЕНИЯ**
(гектаров)

	Хозяйства населения	в том числе							
		личные подсобные и другие индивидуальные хозяйства граждан	из них хозяйства			некоммерческие объединения граждан			
			личные подсобные	граждан, имеющих земельные участки для индивидуального жилищного строительства *)	граждан, имеющих земельные участки (садовые, огородные, дачные и другие), не входящих в объединения	всего	из них		
						садоводческие	огороднические	дачные	
Курганская область	120,2	90,6	71,0	19,5	0,1	29,6	28,5	-	1,1
Муниципальные районы	97,4	81,8	71,0	10,7	0,1	15,6	14,5	-	1,0
Альменевский район	3,1	3,1	3,0	0,1	-	-	-	-	-
Белозерский район	4,9	4,5	4,5	-	0,0	0,3	0,3	-	-
Варгашинский район	2,9	2,9	1,8	1,1	...	-	-	-	-
Далматовский район	5,8	5,4	4,7	0,8	-	0,4	0,4	-	-
Звериноголовский район	1,7	1,7	1,7	-	-	-	-	-	-
Каргапольский район	4,5	4,5	4,3	0,2	0,0	-	-
Катайский район	2,7	2,4	2,4	0,0	0,1	0,3	0,3	-	-
Кетовский район	25,5	11,5	11,5	-	-	13,9	12,9	-	1,0
Куртамышский район	5,1	5,1	2,7	2,4	-	-	-	-	-
Лебяжьевский район	1,9	1,9	1,9	...	-	0,0	0,0	-	-
Макушинский район	2,2	2,2	2,2	-	-	0,0	0,0	-	-
Мишкинский район	3,1	3,1	3,1	0,0	-	0,0	0,0	-	-
Мокроусовский район	1,4	1,4	1,4	-	-	-	-	-	-

ПОСЕВНЫЕ ПЛОЩАДИ В ХОЗЯЙСТВАХ НАСЕЛЕНИЯ

	Хозяйства населения	в том числе							
		личные подсобные и другие индивидуальные хозяйства граждан	из них хозяйства			некоммерческие объединения граждан			
			личные подсобные	граждан, имеющих земельные участки для индивидуального жилищного строительства *)	граждан, имеющих земельные участки (садовые, огородные, дачные и другие), не входящих в объединения	всего	из них		
					садоводческие		огороднические	дачные	
Петуховский район	2,1	2,1	1,2	0,9	-	0,1	0,1	-	-
Половинский район	1,3	1,3	1,3	-	-	-	-	-	-
Притобольный район	2,5	2,3	2,3	-	-	0,2	0,2	-	-
Сафакулевский район	1,4	1,4	1,4	-	-	-	-	-	-
Целинный район	3,1	3,1	3,1	-	-	-	-	-	-
Частоозерский район	0,9	0,9	0,9	-	-	-	-	-	-
Шадринский район	6,6	6,2	6,2	0,1	-	0,3	0,3	-	-
Шатровский район	3,3	3,3	3,3	-	-	-	-	-	-
Шумихинский район	5,0	5,0	2,2	2,8	-	-	-	-	-
Щучанский район	2,5	2,5	1,9	0,6	-	-	-	-	-
Юргамышский район	3,9	3,9	2,1	1,7	0,0	-	-	-	-
Городские округа	22,8	8,8	...	8,8	...	14,0	13,9	-	0,1
город Курган	18,2	5,2	...	5,2	...	12,9	12,8	-	0,1
город Шадринск	4,7	3,6	-	3,6	-	1,1	1,1	-	-

*) По хозяйствам граждан, имевших земельные участки с площадью 4 и более соток и занимавшихся сельскохозяйственным производством.



**39. ПОСЕВНАЯ ПЛОЩАДЬ МОРКОВИ СТОЛОВОЙ (ОТКРЫТОГО ГРУНТА) ПОД УРОЖАЙ 2016 ГОДА
В ХОЗЯЙСТВАХ НАСЕЛЕНИЯ**
(гектаров)

	Хозяйства населения	в том числе							
		личные подсобные и другие индивидуальные хозяйства граждан	из них хозяйства			некоммерческие объединения граждан	из них		
			личные подсобные	граждан, имеющих земельные участки для индивидуального жилищного строительства *)	граждан, имеющих земельные участки (садовые, огородные, дачные и другие), не входящих в объединения		всего	садоводческие	огороднические
Курганская область	193,4	149,2	115,8	33,2	0,2	44,3	42,5	-	1,7
Муниципальные районы	153,4	131,7	115,8	15,8	0,2	21,7	20,1	-	1,6
Альменевский район	3,6	3,6	3,5	0,1	-	-	-	-	-
Белозерский район	7,0	6,6	6,6	-	0,0	0,4	0,4	-	-
Варгашинский район	4,4	4,4	2,7	1,6	...	-	-	-	-
Далматовский район	11,8	11,2	9,9	1,3	-	0,6	0,6	-	-
Звериноголовский район	2,5	2,5	2,5	-	-	-	-	-	-
Каргапольский район	8,3	8,3	8,0	0,4	0,0	-	-
Катайский район	4,6	4,2	4,1	0,0	0,1	0,4	0,4	-	-
Кетовский район	36,3	17,3	17,3	-	-	19,0	17,4	-	1,6
Куртамышский район	8,1	8,1	4,4	3,7	-	-	-	-	-
Лебяжьеvский район	3,1	3,1	3,1	...	-	0,0	0,0	-	-
Макушинский район	2,8	2,8	2,8	-	-	0,0	0,0	-	-
Мишкинский район	4,7	4,7	4,7	0,0	-	0,0	0,0	-	-
Мокроусовский район	2,7	2,7	2,7	-	-	-	-	-	-
Петуховский район	3,3	3,2	1,9	1,3	-	0,1	0,1	-	-
Половинский район	2,1	2,1	2,1	-	-	-	-	-	-

ПОСЕВНЫЕ ПЛОЩАДИ В ХОЗЯЙСТВАХ НАСЕЛЕНИЯ

	Хозяйства населения	в том числе							
		личные подсобные и другие индивидуальные хозяйства граждан	из них хозяйства			некоммерческие объединения граждан	из них		
			личные подсобные	граждан, имеющих земельные участки для индивидуального жилищного строительства *)	граждан, имеющих земельные участки (садовые, огородные, дачные и другие), не входящих в объединения		всего	садоводческие	огороднические
Притобольный район	3,9	3,7	3,7	-	-	0,2	0,2	-	-
Сафакулевский район	2,3	2,3	2,3	-	-	-	-
Целинный район	5,1	5,1	5,1	-	-	-	-	-	-
Частоозерский район	1,3	1,3	1,3	-	-	-	-	-	-
Шадринский район	12,7	11,9	11,7	0,2	-	0,9	0,9	-	-
Шатровский район	5,3	5,3	5,3	-	-	-	-	-	-
Шумихинский район	7,6	7,6	3,7	3,9	-	-	-	-	-
Щучанский район	3,9	3,9	2,9	1,0	-	-	-	-	-
Юргамышский район	5,8	5,8	3,5	2,3	0,0	-	-	-	-
Городские округа	40,0	17,4	...	17,4	...	22,6	22,5	-	0,1
город Курган	27,7	8,7	...	8,7	...	19,0	18,9	-	0,1
город Шадринск	12,2	8,7	-	8,7	-	3,6	3,6	-	-

*) По хозяйствам граждан, имевших земельные участки с площадью 4 и более соток и занимавшихся сельскохозяйственным производством.



**40. ПОСЕВНАЯ ПЛОЩАДЬ ЛУКА РЕПЧАТОГО (ОТКРЫТОГО ГРУНТА) ПОД УРОЖАЙ 2016 ГОДА
В ХОЗЯЙСТВАХ НАСЕЛЕНИЯ**
(гектаров)

	Хозяйства населения	в том числе							
		личные подсобные и другие индивидуальные хозяйства граждан	из них хозяйства			некоммерческие объединения граждан	из них		
			личные подсобные	граждан, имеющих земельные участки для индивидуального жилищного строительства *)	граждан, имеющих земельные участки (садовые, огородные, дачные и другие), не входящих в объединения		всего	садоводческие	огороднические
Курганская область	240,1	188,9	148,0	40,6	0,3	51,2	49,7	-	1,4
Муниципальные районы	193,9	169,5	148,0	21,2	0,2	24,5	23,1	-	1,3
Альменевский район	3,5	3,5	3,5	0,1	-	-	-	-	-
Белозерский район	8,4	8,0	7,9	-	0,1	0,5	0,5	-	-
Варгашинский район	4,9	4,9	3,2	1,6	...	-	-	-	-
Далматовский район	10,3	9,3	7,4	1,9	-	1,1	1,1	-	-
Звериноголовский район	4,6	4,6	4,6	-	-	-	-	-	-
Каргапольский район	11,1	11,1	10,7	0,3	0,0	-	-	-	-
Катайский район	6,4	5,6	5,4	0,0	0,1	0,8	0,8	-	-
Кетовский район	45,1	25,4	25,4	-	-	19,7	18,4	-	1,3
Куртамышский район	15,2	15,2	7,9	7,3	-	-	-	-	-
Лебяжьевский район	2,9	2,8	2,8	...	-	0,1	0,1	-	-
Макушинский район	2,3	2,3	2,3	-	-	0,1	0,1	-	-
Мишкинский район	6,4	6,4	6,3	0,1	-	0,0	0,0	-	-
Мокроусовский район	3,4	3,4	3,4	-	-	-	-	-	-

ПОСЕВНЫЕ ПЛОЩАДИ В ХОЗЯЙСТВАХ НАСЕЛЕНИЯ

	Хозяйства населения	в том числе							
		личные подсобные и другие индивидуальные хозяйства граждан	из них хозяйства			некоммерческие объединения граждан			
			личные подсобные	граждан, имеющих земельные участки для индивидуального жилищного строительства *)	граждан, имеющих земельные участки (садовые, огородные, дачные и другие), не входящих в объединения	всего	из них		
							садоводческие	огороднические	дачные
Петуховский район	5,9	5,7	3,5	2,3	-	0,2	0,2	-	-
Половинский район	2,2	2,2	2,2	-	-	-	-	-	-
Притобольный район	3,9	3,4	3,4	-	-	0,5	0,5	-	-
Сафакулевский район	2,1	2,1	2,1	-	-	-	-
Целинный район	6,5	6,5	6,5	-	-	-	-	-	-
Частоозерский район	3,4	3,4	3,4	-	-	-	-	-	-
Шадринский район	16,9	15,3	15,2	0,2	-	1,6	1,6	-	-
Шатровский район	9,1	9,1	9,1	-	-	-	-	-	-
Шумихинский район	7,6	7,6	4,3	3,4	-	-	-	-	-
Щучанский район	4,7	4,7	3,3	1,3	-	-	-	-	-
Юргамышский район	7,2	7,2	4,5	2,7	0,0	-	-	-	-
Городские округа	46,1	19,5	...	19,4	...	26,7	26,6	-	0,1
город Курган	28,6	8,1	...	8,1	...	20,5	20,4	-	0,1
город Шадринск	17,6	11,4	-	11,4	-	6,2	6,2	-	-

*) По хозяйствам граждан, имевших земельные участки с площадью 4 и более соток и занимавшихся сельскохозяйственным производством.



**41. ПОСЕВНАЯ ПЛОЩАДЬ ЧЕСНОКА (ОТКРЫТОГО ГРУНТА) ПОД УРОЖАЙ 2016 ГОДА
В ХОЗЯЙСТВАХ НАСЕЛЕНИЯ**
(гектаров)

	Хозяйства населения	в том числе							
		личные подсобные и другие индивидуальные хозяйства граждан	из них хозяйства			некоммерческие объединения граждан			
			личные подсобные	граждан, имеющих земельные участки для индивидуального жилищного строительства *)	граждан, имеющих земельные участки (садовые, огородные, дачные и другие), не входящих в объединения	всего	из них		
							садоводческие	огороднические	дачные
Курганская область	109,9	79,0	59,6	19,2	0,1	30,9	29,9	-	1,0
Муниципальные районы	84,0	69,8	59,6	10,0	0,1	14,2	13,2	-	1,0
Альменевский район	2,2	2,2	2,2	0,0	-	-	-	-	-
Белозерский район	4,7	4,5	4,4	-	0,0	0,2	0,2	-	-
Варгашинский район	2,1	2,1	1,3	0,8	...	-	-	-	-
Далматовский район	3,3	2,7	2,1	0,7	-	0,6	0,6	-	-
Звериноголовский район	1,9	1,9	1,9	-	-	-	-	-	-
Каргапольский район	4,3	4,3	4,1	0,2	0,0	-	-
Катайский район	2,9	2,4	2,4	0,0	0,1	0,4	0,4	-	-
Кетовский район	19,4	7,5	7,5	-	-	11,9	11,0	-	1,0
Куртамышский район	4,1	4,1	1,7	2,4	-	-	-	-	-
Лебяжьеvский район	1,7	1,7	1,7	...	-	-	-
Макушинский район	1,4	1,4	1,4	-	-	0,0	0,0	-	-
Мишкинский район	3,2	3,1	3,1	0,1	-	0,0	0,0	-	-

ПОСЕВНЫЕ ПЛОЩАДИ В ХОЗЯЙСТВАХ НАСЕЛЕНИЯ

	Хозяйства населения	в том числе							
		личные подсобные и другие индивидуальные хозяйства граждан	из них хозяйства			некоммерческие объединения граждан			
			личные подсобные	граждан, имеющих земельные участки для индивидуального жилищного строительства *)	граждан, имеющих земельные участки (садовые, огородные, дачные и другие), не входящих в объединения	всего	из них		
					садоводческие		огороднические	дачные	
Мокроусовский район	1,1	1,1	1,1	-	-	-	-	-	-
Петуховский район	2,8	2,8	0,9	1,9	-	0,1	0,1	-	-
Половинский район	1,0	1,0	1,0	-	-	-	-	-	-
Притобольный район	1,6	1,4	1,4	-	-	0,2	0,2	-	-
Сафакулевский район	1,0	1,0	1,0	-	-	-	-	-	-
Целинный район	3,6	3,6	3,6	-	-	-	-	-	-
Частоозерский район	0,8	0,8	0,8	-	-	-	-	-	-
Шадринский район	6,9	6,3	6,2	0,1	-	0,6	0,6	-	-
Шатровский район	4,5	4,5	4,5	-	-	-	-	-	-
Шумихинский район	4,1	4,1	2,1	1,9	-	-	-	-	-
Щучанский район	2,1	2,1	1,5	0,6	-	-	-	-	-
Юргамышский район	3,3	3,3	2,0	1,3	0,0	-	-	-	-
Городские округа	25,9	9,2	...	9,2	...	16,7	16,6	-	0,1
город Курган	18,5	5,1	...	5,1	...	13,4	13,3	-	0,1
город Шадринск	7,5	4,1	-	4,1	-	3,3	3,3	-	-

*) По хозяйствам граждан, имевших земельные участки с площадью 4 и более соток и занимавшихся сельскохозяйственным производством.



**42. ПОСЕВНАЯ ПЛОЩАДЬ ЗЕЛЕНОГО ГОРОШКА (ОТКРЫТОГО ГРУНТА) ПОД УРОЖАЙ 2016 ГОДА
В ХОЗЯЙСТВАХ НАСЕЛЕНИЯ**

(гектаров)

	Хозяйства населения	в том числе							
		личные подсобные и другие индивидуальные хозяйства граждан	из них хозяйства			некоммерческие объединения граждан	из них		
			личные подсобные	граждан, имеющих земельные участки для индивидуального жилищного строительства *)	граждан, имеющих земельные участки (садовые, огородные, дачные и другие), не входящих в объединения		всего	садоводческие	огороднические
Курганская область	35,7	20,9	15,0	5,8	0,1	14,8	14,0	-	0,7
Муниципальные районы	26,4	17,8	15,0	2,7	0,0	8,6	7,9	-	0,7
Альменевский район	0,7	0,7	0,7	0,0	-	-	-	-	-
Белозерский район	1,9	1,5	1,5	-	0,0	0,3	0,3	-	-
Варгашинский район	0,6	0,6	0,4	0,2	...	-	-	-	-
Далматовский район	1,0	0,9	0,5	0,3	-	0,2	0,2	-	-
Звериноголовский район	0,5	0,5	0,5	-	-	-	-	-	-
Каргапольский район	0,7	0,7	0,7	0,0	...	-	-	-	-
Катайский район	0,8	0,8	0,7	0,0	0,0	0,0	0,0	-	-
Кетовский район	10,5	2,6	2,6	-	-	7,9	7,2	-	0,7
Куртамышский район	0,9	0,9	0,4	0,5	-	-	-	-	-
Лебяжьеvский район	0,4	0,4	0,4	...	-	0,0	0,0	-	-
Макушинский район	0,4	0,4	0,4	-	-	-	-	-	-
Мишкинский район	0,6	0,6	0,6	0,0	-	0,0	0,0	-	-
Мокроусовский район	0,3	0,3	0,3	-	-	-	-	-	-

ПОСЕВНЫЕ ПЛОЩАДИ В ХОЗЯЙСТВАХ НАСЕЛЕНИЯ

	Хозяйства населения	в том числе							
		личные подсобные и другие индивидуальные хозяйства граждан	из них хозяйства			некоммерческие объединения граждан	из них		
			личные подсобные	граждан, имеющих земельные участки для индивидуального жилищного строительства *)	граждан, имеющих земельные участки (садовые, огородные, дачные и другие), не входящих в объединения		всего	садоводческие	огороднические
Петуховский район	0,3	0,3	0,1	0,2	-	-	-
Половинский район	0,3	0,3	0,3	-	-	-	-	-	-
Притобольный район	0,6	0,5	0,5	-	-	0,0	0,0	-	-
Сафакулевский район	0,2	0,2	0,2	-	-	-	-	-	-
Целинный район	0,3	0,3	0,3	-	-	-	-	-	-
Частоозерский район	0,2	0,2	0,2	-	-	-	-	-	-
Шадринский район	1,3	1,1	1,1	0,0	-	0,2	0,2	-	-
Шатровский район	0,7	0,7	0,7	-	-	-	-	-	-
Шумихинский район	1,2	1,2	0,5	0,6	-	-	-	-	-
Щучанский район	0,8	0,8	0,6	0,2	-	-	-	-	-
Юргамышский район	1,3	1,3	0,7	0,6	0,0	-	-	-	-
Городские округа	9,3	3,2	...	3,2	...	6,2	6,2	-	0,0
город Курган	7,1	1,7	...	1,7	...	5,4	5,4	-	0,0
город Шадринск	2,3	1,5	-	1,5	-	0,8	0,8	-	-

*) По хозяйствам граждан, имевших земельные участки с площадью 4 и более соток и занимавшихся сельскохозяйственным производством.



**43. ПОСЕВНАЯ ПЛОЩАДЬ ПРОЧИХ ОВОЩЕЙ (ОТКРЫТОГО ГРУНТА) ПОД УРОЖАЙ 2016 ГОДА
В ХОЗЯЙСТВАХ НАСЕЛЕНИЯ**
(гектаров)

	Хозяйства населения	в том числе							
		личные под-собные и другие индивидуальные хозяйства граждан	из них хозяйства			некоммерческие объединения граждан			
			личные подсобные	граждан, имеющих земельные участки для индивидуального жилищного строительства *)	граждан, имеющих земельные участки (садовые, огородные, дачные и другие), не входящих в объединения	всего	из них		
						садоводческие	огороднические	дачные	
Курганская область	8,9	8,7	7,5	1,1	...	0,2	0,2	-	-
Муниципальные районы	8,2	8,2	7,5	0,7	-	-
Альменевский район	0,2	0,2	0,2	0,0	-	-	-	-	-
Белозерский район	0,3	0,3	0,3	-	...	-	-	-	-
Варгашинский район	0,1	0,1	0,1	0,1	-	-	-	-	-
Далматовский район	0,1	0,1	0,1	0,0	-	-	-	-	-
Звериноголовский район	0,5	0,5	0,5	-	-	-	-	-	-
Каргапольский район	0,4	0,4	0,4	-	-	-	-	-	-
Катайский район	0,1	0,1	0,1	...	-	-	-	-	-
Кетовский район	0,8	0,8	0,8	-	-	-	-
Куртамышский район	0,3	0,3	0,3	-	-	-	-	-	-
Лебяжьеvский район	0,3	0,3	0,3	-	-	-	-	-	-
Макушинский район	0,3	0,3	0,3	-	-	-	-	-	-
Мишкинский район	0,4	0,4	0,4	-	-	-	-	-	-
Мокроусовский район	0,1	0,1	0,1	-	-	-	-	-	-

ПОСЕВНЫЕ ПЛОЩАДИ В ХОЗЯЙСТВАХ НАСЕЛЕНИЯ

	Хозяйства населения	в том числе							
		личные подсобные и другие индивидуальные хозяйства граждан	из них хозяйства			некоммерческие объединения граждан	из них		
			личные подсобные	граждан, имеющих земельные участки для индивидуального жилищного строительства *)	граждан, имеющих земельные участки (садовые, огородные, дачные и другие), не входящих в объединения		всего	садоводческие	огороднические
Петуховский район	0,0	0,0	0,0	-	-	-	-	-	-
Половинский район	1,3	1,3	1,3	-	-	-	-	-	-
Притобольный район	0,5	0,5	0,5	-	-	-	-	-	-
Сафакулевский район	0,0	0,0	0,0	-	-	-	-	-	-
Целинный район	0,4	0,4	0,4	-	-	-	-	-	-
Частоозерский район	0,0	0,0	0,0	-	-	-	-	-	-
Шадринский район	0,4	0,4	0,4	...	-	-	-	-	-
Шатровский район	0,2	0,2	0,2	-	-	-	-	-	-
Шумихинский район	0,6	0,6	0,2	0,4	-	-	-	-	-
Щучанский район	0,1	0,1	0,1	0,0	-	-	-	-	-
Юргамышский район	0,7	0,7	0,5	0,2	...	-	-	-	-
Городские округа	0,7	0,4	-	0,4	-	0,2	0,2	-	-
город Курган	0,5	0,3	-	0,3	-	0,2	0,2	-	-
город Шадринск	0,2	0,2	-	0,2	-	-	-	-	-

*) По хозяйствам граждан, имевших земельные участки с площадью 4 и более соток и занимавшихся сельскохозяйственным производством.



44. ПОСЕВНАЯ ПЛОЩАДЬ КОРМОВЫХ КУЛЬТУР ПОД УРОЖАЙ 2016 ГОДА В ХОЗЯЙСТВАХ НАСЕЛЕНИЯ
(гектаров)

	Хозяйства населения	в том числе							
		личные подсобные и другие индивидуальные хозяйства граждан	из них хозяйства			некоммерческие объединения граждан			
			личные подсобные	граждан, имеющих земельные участки для индивидуального жилищного строительства *)	граждан, имеющих земельные участки (садовые, огородные, дачные и другие), не входящих в объединения	всего	из них		
						садоводческие	огороднические	дачные	
Курганская область	7903,1	7903,1	7853,1	50,0	-	-	-	-	-
Муниципальные районы	7902,9	7902,9	7853,1	49,7	-	-	-	-	-
Альменевский район	748,8	748,8	699,2	49,6	-	-	-	-	-
Белозерский район	10,0	10,0	10,0	-	-	-	-	-	-
Варгашинский район	88,7	88,7	88,7	...	-	-	-	-	-
Далматовский район	76,0	76,0	76,0	-	-	-	-	-	-
Звериноголовский район	-	-	-	-	-	-
Каргапольский район	0,5	0,5	0,5	-	-	-	-	-	-
Катайский район	82,4	82,4	82,4	-	-	-	-	-	-
Кетовский район	83,2	83,2	83,2	-	-	-	-	-	-
Куртамьшский район	314,9	314,9	314,8	0,1	-	-	-	-	-
Лебяжьеvский район	59,5	59,5	59,5	-	-	-	-	-	-
Макушинский район	38,0	38,0	38,0	-	-	-	-	-	-
Мишкинский район	1103,4	1103,4	1103,4	-	-	-	-	-	-
Мокроусовский район	-	-	-	-	-	-
Петуховский район	52,2	52,2	52,2	-	-	-	-	-	-

ПОСЕВНЫЕ ПЛОЩАДИ В ХОЗЯЙСТВАХ НАСЕЛЕНИЯ

	Хозяйства населения	в том числе							
		личные подсобные и другие индивидуальные хозяйства граждан	из них хозяйства			некоммерческие объединения граждан			
			личные подсобные	граждан, имеющих земельные участки для индивидуального жилищного строительства *)	граждан, имеющих земельные участки (садовые, огородные, дачные и другие), не входящих в объединения	всего	из них		
					садоводческие		огороднические	дачные	
Половинский район	168,2	168,2	168,2	-	-	-	-	-	-
Притобольный район	0,0	0,0	0,0	-	-	-	-	-	-
Сафакулевский район	3948,3	3948,3	3948,3	-	-	-	-	-	-
Целинный район	2,2	2,2	2,2	-	-	-	-	-	-
Частоозерский район	105,4	105,4	105,4	-	-	-	-	-	-
Шадринский район	0,3	0,3	0,3	...	-	-	-	-	-
Шатровский район	181,1	181,1	181,1	-	-	-	-	-	-
Шумихинский район	101,0	101,0	101,0	...	-	-	-	-	-
Щучанский район	105,0	105,0	105,0	-	-	-	-	-	-
Юргамышский район	633,5	633,5	633,5	...	-	-	-	-	-
Городские округа	0,3	0,3	-	0,3	-	-	-	-	-
город Курган	-	-	-	-	-	-	-	-	-
город Шадринск	0,3	0,3	-	0,3	-	-	-	-	-

*) По хозяйствам граждан, имевших земельные участки с площадью 4 и более соток и занимавшихся сельскохозяйственным производством.



**45. ПОСЕВНАЯ ПЛОЩАДЬ КОРМОВЫХ КУЛЬТУР ПО ВИДАМ ПОД УРОЖАЙ 2016 ГОДА
В ХОЗЯЙСТВАХ НАСЕЛЕНИЯ**
(гектаров)

	Кормо- вые культу- ры - все- го	из них по видам							
		травы одно- летние	травы многолет- ные бобо- вые	кормовые культуры на силос (без кукурузы)	кукуруза на корм	корнеплод- ные кормо- вые культу- ры, включая свеклу са- харную на корм скоту	бахчевые кормо- вые культуры	семенни- ки и ма- точники кормо- вых культур	прочие кормовые
Курганская область	7903,1	2735,6	4989,2	-	0,0	4,8	15,6	-	157,9
Муниципальные районы	7902,9	2735,4	4989,2	-	0,0	4,7	15,6	-	157,9
Альменевский район	748,8	648,6	100,2	-	-	...	0,0	-	-
Белозерский район	10,0	8,1	1,1	-	...	0,2	0,6	-	-
Варгашинский район	88,7	...	63,5	-	-	0,1	0,3	-	4,8
Далматовский район	76,0	...	51,9	-	-	0,9	0,6	-	0,4
Звериноголовский район	...	-	-	-	-	-	...	-	-
Каргапольский район	0,5	...	-	-	-	0,1	0,0	-	0,0
Катайский район	82,4	...	81,8	-	-	0,4	0,1	-	...
Кетовский район	83,2	0,3	81,7	-	-	0,7	0,5	-	...
Куртамышский район	314,9	1,7	209,6	-	...	0,3	10,4	-	92,9
Лебяжьеvский район	59,5	-	-	...	-	-	...
Макушинский район	38,0	-	-	-	-
Мишкинский район	1103,4	387,0	716,1	-	-	0,3	...	-	-
Мокроусовский район	...	-	-	-	-	...	-	-	-

ПОСЕВНЫЕ ПЛОЩАДИ В ХОЗЯЙСТВАХ НАСЕЛЕНИЯ

	Кормо- вые культу- ры - все- го	из них по видам							
		травы одно- летние	травы многолет- ние бобо- вые	кормовые культуры на силос (без кукурузы)	кукуруза на корм	корнеплод- ные кормо- вые культу- ры, включая свеклу са- харную на корм скоту	бахчевые кормо- вые культуры	семенни- ки и ма- точники кормо- вых культур	прочие кормовые
Петуховский район	52,2	-	-	0,0	0,0	-	-
Половинский район	168,2	-	165,3	-	0,0	0,0	0,3	-	2,5
Притобольный район	0,0	-	-	-	-	...	0,0	-	-
Сафакулевский район	3948,3	1416,8	2531,5	-	-	0,1	-	-	-
Целинный район	2,2	-	-	-	-	0,2	2,1	-	...
Частоозерский район	105,4	105,4	-	-	-	...	-	-	-
Шадринский район	0,3	-	...	-	-	0,3	0,0	-	...
Шатровский район	181,1	24,1	156,8	-	-	0,3	-	-	-
Шумихинский район	101,0	...	-	-	-	0,3	0,6	-	-
Щучанский район	105,0	-	104,3	-	0,0	0,4	0,2	-	0,1
Юргамышский район	633,5	...	633,3	-	-	0,1	...	-	-
Городские округа	0,3	...	-	-	-	...	-	-	-
город Курган	-	-	-	-	-	-	-	-	-
город Шадринск	0,3	...	-	-	-	...	-	-	-

*) По хозяйствам граждан, имевших земельные участки с площадью 4 и более соток и занимавшихся сельскохозяйственным производством.



**46. ПОСЕВНАЯ ПЛОЩАДЬ ОВОЩЕЙ ЗАКРЫТОГО ГРУНТА ПОД УРОЖАЙ 2016 ГОДА
В ХОЗЯЙСТВАХ НАСЕЛЕНИЯ**

(гектаров)

	Хозяйства населения	в том числе								
		личные подсобные и другие индивидуальные хозяйства граждан	из них хозяйства			некоммерческие объединения граждан	всего	из них		
			личные подсобные	граждан, имеющих земельные участки для индивидуального жилищного строительства *)	граждан, имеющих земельные участки (садовые, огородные, дачные и другие), не входящих в объединения			садоводческие	огороднические	дачные
Курганская область	164,3	83,0	46,8	35,9	0,3	81,3	80,1	-	1,2	
Муниципальные районы	75,8	55,6	46,8	8,5	0,3	20,2	19,2	-	1,0	
Альменевский район	0,3	0,3	0,3	0,0	-	-	-	-	-	
Белозерский район	3,1	2,6	2,6	-	0,0	0,5	0,5	-	-	
Варгашинский район	1,8	1,8	1,1	0,8	-	-	-	-	-	
Далматовский район	7,2	5,9	3,6	2,3	-	1,2	1,2	-	-	
Звериноголовский район	0,3	0,3	0,3	-	-	-	-	-	-	
Каргапольский район	4,3	4,3	4,1	0,1	0,0	-	-	-	-	
Катайский район	5,9	5,4	5,1	0,0	0,2	0,6	0,6	-	-	
Кетовский район	29,4	12,8	12,8	-	-	16,6	15,5	-	1,0	
Куртамышский район	1,4	1,4	0,6	0,9	-	-	-	-	-	
Лебяжьеvский район	0,7	0,7	0,7	-	-	-	-	
Макушинский район	0,2	0,2	0,2	-	-	-	-	-	-	
Мишкинский район	1,5	1,5	1,5	0,0	-	0,0	0,0	-	-	
Мокроусовский район	1,6	1,6	1,6	-	-	-	-	-	-	
Петуховский район	0,6	0,6	0,2	0,4	-	-	-	-	-	

ПОСЕВНЫЕ ПЛОЩАДИ В ХОЗЯЙСТВАХ НАСЕЛЕНИЯ

	Хозяйства населения	в том числе							
		личные подсобные и другие индивидуальные хозяйства граждан	из них хозяйства			некоммерческие объединения граждан			
			личные подсобные	граждан, имеющих земельные участки для индивидуального жилищного строительства *)	граждан, имеющих земельные участки (садовые, огородные, дачные и другие), не входящих в объединения	всего	из них		
						садоводческие	огороднические	дачные	
Половинский район	0,8	0,8	0,8	-	-	-	-	-	-
Притобольный район	1,2	1,1	1,1	-	-	0,1	0,1	-	-
Сафакулевский район	0,1	0,1	0,1	-	-	-	-	-	-
Целинный район	0,2	0,2	0,2	-	-	-	-	-	-
Частоозерский район	0,4	0,4	0,4	-	-	-	-	-	-
Шадринский район	5,6	4,4	4,4	0,0	-	1,2	1,2	-	-
Шатровский район	2,6	2,6	2,6	-	-	-	-	-	-
Шумихинский район	2,4	2,4	0,6	1,8	-	-	-	-	-
Щучанский район	1,6	1,6	1,0	0,6	-	-	-	-	-
Юргамышский район	2,7	2,7	1,1	1,6	0,0	-	-	-	-
Городские округа	88,5	27,4	...	27,4	...	61,1	60,9	-	0,2
город Курган	78,6	21,3	...	21,3	...	57,3	57,1	-	0,2
город Шадринск	9,9	6,1	-	6,1	-	3,8	3,8	-	-

*) По хозяйствам граждан, имевших земельные участки с площадью 4 и более соток и занимавшихся сельскохозяйственным производством.



**47. ПОСЕВНАЯ ПЛОЩАДЬ ОГУРЦОВ (ЗАКРЫТОГО ГРУНТА) ПОД УРОЖАЙ 2016 ГОДА
В ХОЗЯЙСТВАХ НАСЕЛЕНИЯ**
(гектаров)

	Хозяйства населения	в том числе							
		личные подсобные и другие индивидуальные хозяйства граждан	из них хозяйства			некоммерческие объединения граждан			
			личные подсобные	граждан, имеющих земельные участки для индивидуального жилищного строительства *)	граждан, имеющих земельные участки (садовые, огородные, дачные и другие), не входящих в объединения	всего	из них		
							садоводческие	огороднические	дачные
Курганская область	31,9	15,6	7,7	7,9	0,0	16,3	16,2	-	0,2
Муниципальные районы	13,9	9,8	7,7	2,1	0,0	4,1	4,0	-	0,1
Альменевский район	0,1	0,1	0,1	0,0	-	-	-	-	-
Белозерский район	0,3	0,3	0,3	-	0,0	-	-
Варгашинский район	0,3	0,3	0,2	0,2	-	-	-	-	-
Далматовский район	0,7	0,5	0,3	0,2	-	0,2	0,2	-	-
Звериноголовский район	0,1	0,1	0,1	-	-	-	-	-	-
Каргапольский район	0,6	0,6	0,5	0,0	...	-	-	-	-
Катайский район	0,9	0,8	0,8	...	0,0	0,2	0,2	-	-
Кетовский район	6,1	2,5	2,5	-	-	3,6	3,5	-	0,1
Куртамышский район	0,4	0,4	0,1	0,3	-	-	-	-	-
Лебяжьеvский район	0,2	0,2	0,2	-	-	-	-	-	-
Макушинский район	0,1	0,1	0,1	-	-	-	-	-	-
Мишкинский район	0,3	0,3	0,3	...	-	0,0	0,0	-	-
Мокроусовский район	0,3	0,3	0,3	-	-	-	-	-	-
Петуховский район	0,2	0,2	0,1	0,1	-	-	-	-	-
Половинский район	0,2	0,2	0,2	-	-	-	-	-	-
Притобольный район	0,3	0,2	0,2	-	-	0,0	0,0	-	-

ПОСЕВНЫЕ ПЛОЩАДИ В ХОЗЯЙСТВАХ НАСЕЛЕНИЯ

Сафакулевский район	0,0	0,0	0,0	-	-	-	-	-	-
Целинный район	0,1	0,1	0,1	-	-	-	-	-	-
Частоозерский район	0,1	0,1	0,1	-	-	-	-	-	-
Шадринский район	0,7	0,6	0,6	...	-	0,1	0,1	-	-
Шатровский район	0,3	0,3	0,3	-	-	-	-	-	-
Шумихинский район	0,9	0,9	0,1	0,7	-	-	-	-	-
Щучанский район	0,4	0,4	0,3	0,2	-	-	-	-	-
Юргамышский район	0,5	0,5	0,2	0,3	0,0	-	-	-	-
Городские округа	18,1	5,8	-	5,8	...	12,2	12,2	-	0,1
город Курган	17,0	5,1	-	5,1	...	11,9	11,8	-	0,1
город Шадринск	1,1	0,7	-	0,7	-	0,4	0,4	-	-

*) По хозяйствам граждан, имевших земельные участки с площадью 4 и более соток и занимавшихся сельскохозяйственным производством.



**48. ПОСЕВНАЯ ПЛОЩАДЬ ПОМИДОРОВ (ЗАКРЫТОГО ГРУНТА) ПОД УРОЖАЙ 2016 ГОДА
В ХОЗЯЙСТВАХ НАСЕЛЕНИЯ**
(гектаров)

	Хозяйства населения	в том числе							
		личные подсобные и другие индивидуальные хозяйства граждан	из них хозяйства			некоммерческие объединения граждан			
			личные подсобные	граждан, имеющих земельные участки для индивидуального жилищного строительства *)	граждан, имеющих земельные участки (садовые, огородные, дачные и другие), не входящих в объединения	всего	из них		
							садоводческие	огороднические	дачные
Курганская область	108,3	58,6	34,6	23,8	0,2	49,7	49,0	-	0,7
Муниципальные районы	53,7	40,4	34,6	5,6	0,2	13,3	12,7	-	0,6
Альменевский район	0,1	0,1	0,1	0,0	-	-	-	-	-
Белозерский район	2,5	2,0	1,9	-	0,0	0,5	0,5	-	-
Варгашинский район	1,4	1,4	0,9	0,5	-	-	-	-	-
Далматовский район	5,8	4,9	3,0	1,9	-	0,9	0,9	-	-
Звериноголовский район	0,2	0,2	0,2	-	-	-	-	-	-
Каргапольский район	3,4	3,4	3,3	0,1	0,0	-	-	-	-
Катайский район	4,2	3,9	3,7	0,0	0,1	0,3	0,3	-	-
Кетовский район	19,6	9,0	9,0	-	-	10,6	9,9	-	0,6
Куртамышский район	0,8	0,8	0,4	0,4	-	-	-	-	-
Лебяжьевский район	0,5	0,5	0,5	-	-	-	-
Макушинский район	0,1	0,1	0,1	-	-	-	-	-	-
Мишкинский район	1,1	1,1	1,1	0,0	-	0,0	0,0	-	-
Мокроусовский район	1,2	1,2	1,2	-	-	-	-	-	-

ПОСЕВНЫЕ ПЛОЩАДИ В ХОЗЯЙСТВАХ НАСЕЛЕНИЯ

	Хозяйства населения	в том числе							
		личные подсобные и другие индивидуальные хозяйства граждан	из них хозяйства			некоммерческие объединения граждан			
			личные подсобные	граждан, имеющих земельные участки для индивидуального жилищного строительства *)	граждан, имеющих земельные участки (садовые, огородные, дачные и другие), не входящих в объединения	всего	из них		
						садоводческие	огороднические	дачные	
Петуховский район	0,3	0,3	0,1	0,2	-	-	-	-	
Половинский район	0,5	0,5	0,5	-	-	-	-	-	
Притобольный район	0,9	0,8	0,8	-	-	0,1	0,1	-	
Сафакулевский район	0,1	0,1	0,1	-	-	-	-	-	
Целинный район	0,1	0,1	0,1	-	-	-	-	-	
Частоозерский район	0,3	0,3	0,3	-	-	-	-	-	
Шадринский район	4,3	3,4	3,4	0,0	-	0,9	0,9	-	
Шатровский район	2,2	2,2	2,2	-	-	-	-	-	
Шумихинский район	1,3	1,3	0,4	0,8	-	-	-	-	
Щучанский район	1,0	1,0	0,6	0,4	-	-	-	-	
Юргамышский район	2,0	2,0	0,8	1,1	0,0	-	-	-	
Городские округа	54,6	18,2	...	18,2	...	36,4	36,3	-	0,1
город Курган	47,7	13,4	...	13,3	...	34,3	34,2	-	0,1
город Шадринск	6,9	4,8	-	4,8	-	2,1	2,1	-	-

*) По хозяйствам граждан, имевших земельные участки с площадью 4 и более соток и занимавшихся сельскохозяйственным производством.



**ПОСЕВНЫЕ ПЛОЩАДИ В ЛИЧНЫХ ПОДСОБНЫХ И ДРУГИХ ИНДИВИДУАЛЬНЫХ ХОЗЯЙСТВАХ
ГРАЖДАН В СЕЛЬСКИХ ПОСЕЛЕНИЯХ**

Таблица 49

**49. ОБЩАЯ ПОСЕВНАЯ ПЛОЩАДЬ СЕЛЬСКОХОЗЯЙСТВЕННЫХ КУЛЬТУР ПОД УРОЖАЙ 2016 ГОДА
В ЛИЧНЫХ ПОДСОБНЫХ И ДРУГИХ ИНДИВИДУАЛЬНЫХ ХОЗЯЙСТВАХ
ГРАЖДАН СЕЛЬСКИХ ПОСЕЛЕНИЙ**
(гектаров)

	Личные подсобные и другие индивидуальные хозяйства граждан	в том числе хозяйства		
		личные подсобные	граждан, имеющих земельные участки для индивидуального жилищного строительства *)	граждан, имеющих земельные участки (садовые, огородные, дачные и другие), не входящих в объединения
Курганская область	44723,3	44645,7	65,7	11,9
Муниципальные районы	44723,3	44645,7	65,7	11,9
Альменевский район	5233,7	5180,1	53,7	-
Белозерский район	701,5	696,6	-	4,9
Варгашинский район	379,4	379,4	-	-
Далматовский район	949,0	949,0	-	-
Звериноголовский район	1014,9	1014,9	-	-
Каргапольский район	2535,9	2535,9	-	-
Катайский район	383,7	376,7	...	7,0
Кетовский район	1369,3	1369,3	-	-
Куртамышский район	2959,7	2959,7	-	-
Лебяжьевский район	2087,2	2087,2	...	-
Макушинский район	978,7	978,7	-	-
Мишкинский район	3264,9	3264,9	-	-

**ПОСЕВНЫЕ ПЛОЩАДИ В ЛИЧНЫХ ПОДСОБНЫХ И ДРУГИХ ИНДИВИДУАЛЬНЫХ ХОЗЯЙСТВАХ ГРАЖДАН
В СЕЛЬСКИХ ПОСЕЛЕНИЯХ**

	Личные подсобные и другие индивидуальные хозяйства граждан	в том числе хозяйства		
		личные подсобные	граждан, имеющих земельные участки для индивидуального жилищного строительства *)	граждан, имеющих земельные участки (садовые, огородные, дачные и другие), не входящих в объединения
Мокроусовский район	384,0	384,0	-	-
Петуховский район	3570,9	3570,9	-	-
Половинский район	1510,2	1510,2	-	-
Притобольный район	402,5	402,5	-	-
Сафакулевский район	8832,5	8832,5	-	-
Целинный район	2649,8	2649,8	-	-
Частоозерский район	589,8	589,8	-	-
Шадринский район	673,0	661,0	12,0	-
Шатровский район	876,0	876,0	-	-
Шумихинский район	1111,2	1111,2	-	-
Щучанский район	724,2	724,2	-	-
Юргамышский район	1541,3	1541,3	-	-
Городские округа	-	-	-	-
город Курган	-	-	-	-
город Шадринск	-	-	-	-

*) По хозяйствам граждан, имевших земельные участки с площадью 4 и более соток и занимавшихся сельскохозяйственным производством.



**ПОСЕВНЫЕ ПЛОЩАДИ В ЛИЧНЫХ ПОДСОБНЫХ И ДРУГИХ ИНДИВИДУАЛЬНЫХ ХОЗЯЙСТВАХ ГРАЖДАН
В СЕЛЬСКИХ ПОСЕЛЕНИЯХ**

Таблица 50

**50. ПОСЕВНАЯ ПЛОЩАДЬ КАРТОФЕЛЯ ПОД УРОЖАЙ 2016 ГОДА В ЛИЧНЫХ ПОДСОБНЫХ И ДРУГИХ
ИНДИВИДУАЛЬНЫХ ХОЗЯЙСТВАХ ГРАЖДАН СЕЛЬСКИХ ПОСЕЛЕНИЙ**

(гектаров)

	Личные подсобные и другие индивидуальные хозяйства граждан	в том числе хозяйства		
		личные подсобные	граждан, имеющих земельные участки для индивидуального жилищного строительства *)	граждан, имеющих земельные участки (садовые, огородные, дачные и другие), не входящих в объединения
Курганская область	6650,9	6628,4	13,3	9,1
Муниципальные районы	6650,9	6628,4	13,3	9,1
Альменевский район	209,0	206,0	3,1	-
Белозерский район	388,3	385,1	-	3,2
Варгашинский район	258,9	258,9	-	-
Далматовский район	351,7	351,7	-	-
Звериноголовский район	121,4	121,4	-	-
Каргапольский район	283,2	283,2	-	-
Катайский район	229,7	223,8	...	5,9
Кетовский район	769,4	769,4	-	-
Куртамышский район	298,4	298,4	-	-
Лебяжьеvский район	187,0	187,0	...	-
Макушинский район	128,4	128,4	-	-
Мишкинский район	207,1	207,1	-	-
Мокроусовский район	352,3	352,3	-	-
Петуховский район	138,5	138,5	-	-
Половинский район	180,3	180,3	-	-
Притобольный район	273,0	273,0	-	-

**ПОСЕВНЫЕ ПЛОЩАДИ В ЛИЧНЫХ ПОДСОБНЫХ И ДРУГИХ ИНДИВИДУАЛЬНЫХ ХОЗЯЙСТВАХ ГРАЖДАН
В СЕЛЬСКИХ ПОСЕЛЕНИЯХ**

	Личные подсобные и другие индивидуальные хозяйства граждан	в том числе хозяйства		
		личные подсобные	граждан, имеющих земельные участки для индивидуального жилищного строительства *)	граждан, имеющих земельные участки (садовые, огородные, дачные и другие), не входящих в объединения
Сафакулевский район	244,2	244,2	-	-
Целинный район	239,4	239,4	-	-
Частоозерский район	104,1	104,1	-	-
Шадринский район	554,7	544,5	10,2	-
Шатровский район	403,7	403,7	-	-
Шумихинский район	220,3	220,3	-	-
Щучанский район	274,4	274,4	-	-
Юргамышский район	233,4	233,4	-	-
Городские округа	-	-	-	-
город Курган	-	-	-	-
город Шадринск	-	-	-	-

*) По хозяйствам граждан, имевших земельные участки с площадью 4 и более соток и занимавшихся сельскохозяйственным производством.



**ПОСЕВНЫЕ ПЛОЩАДИ В ЛИЧНЫХ ПОДСОБНЫХ И ДРУГИХ ИНДИВИДУАЛЬНЫХ ХОЗЯЙСТВАХ ГРАЖДАН
В СЕЛЬСКИХ ПОСЕЛЕНИЯХ**

Таблица 51

**51. ПОСЕВНАЯ ПЛОЩАДЬ ОВОЩНЫХ И БАХЧЕВЫХ КУЛЬТУР ПОД УРОЖАЙ 2016 ГОДА
В ЛИЧНЫХ ПОДСОБНЫХ И ДРУГИХ ИНДИВИДУАЛЬНЫХ ХОЗЯЙСТВАХ ГРАЖДАН
СЕЛЬСКИХ ПОСЕЛЕНИЙ**

(гектаров)

	Личные подсобные и другие индивидуальные хозяйства граждан	в том числе хозяйства		
		личные подсобные	граждан, имеющих земельные участки для индивидуального жилищного строительства *)	граждан, имеющих земельные участки (садовые, огородные, дачные и другие), не входящих в объединения
Курганская область	1427,2	1422,6	2,8	1,8
Муниципальные районы	1427,2	1422,6	2,8	1,8
Альменевский район	48,5	47,5	1,0	-
Белозерский район	94,6	93,8	-	0,7
Варгашинский район	31,7	31,7	-	-
Далматовский район	71,0	71,0	-	-
Звериноголовский район	43,1	43,1	-	-
Каргапольский район	61,3	61,3	-	-
Катайский район	37,6	36,5	...	1,1
Кетовский район	220,9	220,9	-	-
Куртамышский район	108,5	108,5	-	-
Лебяжьеvский район	26,8	26,8	...	-
Макушинский район	20,3	20,3	-	-
Мишкинский район	36,9	36,9	-	-
Мокроусовский район	31,7	31,7	-	-
Петуховский район	31,9	31,9	-	-
Половинский район	42,2	42,2	-	-

**ПОСЕВНЫЕ ПЛОЩАДИ В ЛИЧНЫХ ПОДСОБНЫХ И ДРУГИХ ИНДИВИДУАЛЬНЫХ ХОЗЯЙСТВАХ ГРАЖДАН
В СЕЛЬСКИХ ПОСЕЛЕНИЯХ**

	Личные подсобные и другие индивидуальные хозяйства граждан	в том числе хозяйства		
		личные подсобные	граждан, имеющих земельные участки для индивидуального жилищного строительства *)	граждан, имеющих земельные участки (садовые, огородные, дачные и другие), не входящих в объединения
Притобольный район	53,8	53,8	-	-
Сафакулевский район	41,1	41,1	-	-
Целинный район	72,6	72,6	-	-
Частоозерский район	28,9	28,9	-	-
Шадринский район	117,9	116,1	1,8	-
Шатровский район	80,2	80,2	-	-
Шумихинский район	41,7	41,7	-	-
Щучанский район	35,4	35,4	-	-
Юргамышский район	48,5	48,5	-	-
Городские округа	-	-	-	-
город Курган	-	-	-	-
город Шадринск	-	-	-	-



**ПОСЕВНЫЕ ПЛОЩАДИ В ЛИЧНЫХ ПОДСОБНЫХ И ДРУГИХ ИНДИВИДУАЛЬНЫХ ХОЗЯЙСТВАХ
ГРАЖДАН В ГОРОДСКИХ ОКРУГАХ И ГОРОДСКИХ ПОСЕЛЕНИЯХ**

Таблица 52

**52. ОБЩАЯ ПОСЕВНАЯ ПЛОЩАДЬ СЕЛЬСКОХОЗЯЙСТВЕННЫХ КУЛЬТУР ПОД УРОЖАЙ 2016 ГОДА
В ЛИЧНЫХ ПОДСОБНЫХ И ДРУГИХ ИНДИВИДУАЛЬНЫХ ХОЗЯЙСТВАХ ГРАЖДАН
ГОРОДСКИХ ОКРУГОВ И ГОРОДСКИХ ПОСЕЛЕНИЙ**
(гектаров)

	Личные подсобные и другие индивидуальные хозяйства граждан	в том числе хозяйства		
		личные подсобные	граждан, имеющих земельные участки для индивидуального жилищного строительства *)	граждан, имеющих земельные участки (садовые, огородные, дачные и другие), не входящих в объединения
Курганская область	1997,0	530,7	1459,7	6,6
Муниципальные районы	1395,2	530,6	858,4	6,2
Альменевский район	-	-	-	-
Белозерский район	-	-	-	-
Варгашинский район	99,4	-	99,4	...
Далматовский район	101,1	-	101,1	-
Звериноголовский район	-	-	-	-
Каргапольский район	173,3	158,6	13,0	1,7
Катайский район	68,6	63,5	1,1	4,0
Кетовский район	-	-	-	-
Куртамышский район	210,1	-	210,1	-
Лебяжьеvский район	74,5	74,5	-	-
Макушинский район	89,5	89,5	-	-
Мишкинский район	143,4	139,7	3,7	-

**ПОСЕВНЫЕ ПЛОЩАДИ В ЛИЧНЫХ ПОДСОБНЫХ И ДРУГИХ ИНДИВИДУАЛЬНЫХ ХОЗЯЙСТВАХ ГРАЖДАН
В ГОРОДСКИХ ОКРУГАХ И ГОРОДСКИХ ПОСЕЛЕНИЯХ**

	Личные подсобные и другие индивидуальные хозяйства граждан	в том числе хозяйства		
		личные подсобные	граждан, имеющих земельные участки для индивидуального жилищного строительства *)	граждан, имеющих земельные участки (садовые, огородные, дачные и другие), не входящих в объединения
Мокроусовский район	-	-	-	-
Петуховский район	97,9	-	97,9	-
Половинский район	-	-	-	-
Притобольный район	-	-	-	-
Сафакулевский район	-	-	-	-
Целинный район	-	-	-	-
Частоозерский район	-	-	-	-
Шадринский район	-	-	-	-
Шатровский район	-	-	-	-
Шумихинский район	148,4	-	148,4	-
Щучанский район	73,1	-	73,1	-
Юргамышский район	116,0	4,8	110,7	0,5
Городские округа	601,8	...	601,3	...
город Курган	372,0	...	371,5	...
город Шадринск	229,8	-	229,8	-

*) По хозяйствам граждан, имевших земельные участки с площадью 4 и более соток и занимавшихся сельскохозяйственным производством.



**ПОСЕВНЫЕ ПЛОЩАДИ В ЛИЧНЫХ ПОДСОБНЫХ И ДРУГИХ ИНДИВИДУАЛЬНЫХ ХОЗЯЙСТВАХ ГРАЖДАН
В ГОРОДСКИХ ОКРУГАХ И ГОРОДСКИХ ПОСЕЛЕНИЯХ**

Таблица 53

**53. ПОСЕВНАЯ ПЛОЩАДЬ КАРТОФЕЛЯ ПОД УРОЖАЙ 2016 ГОДА В ЛИЧНЫХ ПОДСОБНЫХ
И ДРУГИХ ИНДИВИДУАЛЬНЫХ ХОЗЯЙСТВАХ ГРАЖДАН
ГОРОДСКИХ ОКРУГОВ И ГОРОДСКИХ ПОСЕЛЕНИЙ**

(гектаров)

	Личные подсобные и другие индивидуальные хозяйства граждан	в том числе хозяйства		
		личные подсобные	граждан, имеющих земельные участки для индивидуального жилищного строительства *)	граждан, имеющих земельные участки (садовые, огородные, дачные и другие), не входящих в объединения
Курганская область	1503,6	414,9	1082,9	5,8
Муниципальные районы	1086,5	414,8	666,2	5,5
Альменевский район	-	-	-	-
Белозерский район	-	-	-	-
Варгашинский район	83,8	-	83,8	...
Далматовский район	84,8	-	84,8	-
Звериноголовский район	-	-	-	-
Каргапольский район	124,1	112,3	10,3	1,5
Катайский район	58,7	54,1	1,0	3,6
Кетовский район	-	-	-	-
Куртамышский район	155,3	-	155,3	-
Лебяжьевский район	62,5	62,5	-	-
Макушинский район	73,5	73,5	-	-
Мишкинский район	111,8	109,0	2,8	-
Мокроусовский район	-	-	-	-
Петуховский район	72,3	-	72,3	-
Половинский район	-	-	-	-

**ПОСЕВНЫЕ ПЛОЩАДИ В ЛИЧНЫХ ПОДСОБНЫХ И ДРУГИХ ИНДИВИДУАЛЬНЫХ ХОЗЯЙСТВАХ ГРАЖДАН
В ГОРОДСКИХ ОКРУГАХ И ГОРОДСКИХ ПОСЕЛЕНИЯХ**

	Личные подсобные и другие индивидуальные хозяйства граждан	в том числе хозяйства		
		личные подсобные	граждан, имеющих земельные участки для индивидуального жилищного строительства *)	граждан, имеющих земельные участки (садовые, огородные, дачные и другие), не входящих в объединения
Притобольный район	-	-	-	-
Сафакулевский район	-	-	-	-
Целинный район	-	-	-	-
Частоозерский район	-	-	-	-
Шадринский район	-	-	-	-
Шатровский район	-	-	-	-
Шумихинский район	110,3	-	110,3	-
Щучанский район	62,2	-	62,2	-
Юргамышский район	87,0	3,4	83,3	0,4
Городские округа	417,1	...	416,7	...
город Курган	270,2	...	269,7	...
город Шадринск	147,0	-	147,0	-

*) По хозяйствам граждан, имевших земельные участки с площадью 4 и более соток и занимавшихся сельскохозяйственным производством.



**ПОСЕВНЫЕ ПЛОЩАДИ В ЛИЧНЫХ ПОДСОБНЫХ И ДРУГИХ ИНДИВИДУАЛЬНЫХ ХОЗЯЙСТВАХ ГРАЖДАН
В ГОРОДСКИХ ОКРУГАХ И ГОРОДСКИХ ПОСЕЛЕНИЯХ**

Таблица 54

**54. ПОСЕВНАЯ ПЛОЩАДЬ ОВОЩНЫХ И БАХЧЕВЫХ КУЛЬТУР ПОД УРОЖАЙ 2016 ГОДА В ЛИЧНЫХ
ПОДСОБНЫХ И ДРУГИХ ИНДИВИДУАЛЬНЫХ ХОЗЯЙСТВАХ ГРАЖДАН ГОРОДСКИХ ОКРУГОВ
И ГОРОДСКИХ ПОСЕЛЕНИЙ**

(гектаров)

	Личные подсобные и другие индивидуальные хозяйства граждан	в том числе хозяйства		
		личные подсобные	граждан, имеющих земельные участки для индивидуального жилищного строительства *)	граждан, имеющих земельные участки (садовые, огородные, дачные и другие), не входящих в объединения
Курганская область	475,2	98,8	375,7	0,8
Муниципальные районы	291,4	98,7	191,9	0,7
Альменевский район	-	-	-	-
Белозерский район	-	-	-	-
Варгашинский район	15,5	-	15,5	...
Далматовский район	16,3	-	16,3	-
Звериноголовский район	-	-	-	-
Каргапольский район	32,2	29,3	2,7	0,2
Катайский район	9,8	9,4	0,1	0,3
Кетовский район	-	-	-	-
Куртамышский район	54,6	-	54,6	-
Лебяжьеvский район	12,1	12,1	-	-
Макушинский район	15,9	15,9	-	-
Мишкинский район	31,5	30,6	0,9	-
Мокроусовский район	-	-	-	-
Петуховский район	25,5	-	25,5	-
Половинский район	-	-	-	-

**ПОСЕВНЫЕ ПЛОЩАДИ В ЛИЧНЫХ ПОДСОБНЫХ И ДРУГИХ ИНДИВИДУАЛЬНЫХ ХОЗЯЙСТВАХ ГРАЖДАН
В ГОРОДСКИХ ОКРУГАХ И ГОРОДСКИХ ПОСЕЛЕНИЯХ**

	Личные подсобные и другие индивидуальные хозяйства граждан	в том числе хозяйства		
		личные подсобные	граждан, имеющих земельные участки для индивидуального жилищного строительства *)	граждан, имеющих земельные участки (садовые, огородные, дачные и другие), не входящих в объединения
Притобольный район	-	-	-	-
Сафакулевский район	-	-	-	-
Целинный район	-	-	-	-
Частоозерский район	-	-	-	-
Шадринский район	-	-	-	-
Шатровский район	-	-	-	-
Шумихинский район	38,1	-	38,1	-
Щучанский район	10,9	-	10,9	-
Юргамышский район	29,0	1,5	27,4	0,1
Городские округа	183,9	...	183,8	...
город Курган	101,7	...	101,6	...
город Шадринск	82,2	-	82,2	-

*) По хозяйствам граждан, имевших земельные участки с площадью 4 и более соток и занимавшихся сельскохозяйственным производством.



ПОСЕВНЫЕ ПЛОЩАДИ, ЗАСЕЯННЫЕ ЭЛИТНЫМИ СЕМЕНАМИ

Таблица 55

55. ПОСЕВНАЯ ПЛОЩАДЬ ЗЕРНОВЫХ И ЗЕРНОБОБОВЫХ КУЛЬТУР, ЗАСЕЯННАЯ ЭЛИТНЫМИ СЕМЕНАМИ ПОД УРОЖАЙ 2016 ГОДА В СЕЛЬСКОХОЗЯЙСТВЕННЫХ ОРГАНИЗАЦИЯХ, КРЕСТЬЯНСКИХ (ФЕРМЕРСКИХ) ХОЗЯЙСТВАХ И У ИНДИВИДУАЛЬНЫХ ПРЕДПРИНИМАТЕЛЕЙ

	Посевные площади, га				Удельный вес в общей площади посевов зерновых и зернобобовых культур, процентов			
	Сельскохозяйственные организации	из них		Крестьянские (фермерские) хозяйства и индивидуальные предприниматели	Сельскохозяйственные организации	из них		Крестьянские (фермерские) хозяйства и индивидуальные предприниматели
		сельскохозяйственные организации, не относящиеся к субъектам малого предпринимательства	малые предприятия			сельскохозяйственные организации, не относящиеся к субъектам малого предпринимательства	малые предприятия	
Курганская область	37865,4	21285,6	16521,3	11902,0	5,6	10,1	3,6	2,9
Муниципальные районы	37483,4	21171,6	16253,3	11902,0	5,6	10,2	3,5	2,9
Альменевский район	-	340,0	-	5,4
Белозерский район	-	-	...
Варгашинский район	1170,5	...	1045,5	880,0	4,0	...	3,7	6,8
Далматовский район	...	-	...	330,0	...	-	...	2,6
Звериноголовский район	-	-	...
Каргапольский район	4871,0	4518,0	353,0	275,0	12,9	21,9	2,1	3,9
Катайский район	-	-
Кетовский район	-	-	...
Куртамышский район	146,1	0,4
Лебяжьевский район	-	-

ПОСЕВНЫЕ ПЛОЩАДИ, ЗАСЕЯННЫЕ ЭЛИТНЫМИ СЕМЕНАМИ

	Посевные площади, га				Удельный вес в общей площади посевов зерновых и зернобобовых культур, процентов			
	Сельскохозяйственные организации	из них		Крестьянские (фермерские) хозяйства и индивидуальные предприниматели	Сельскохозяйственные организации	из них		Крестьянские (фермерские) хозяйства и индивидуальные предприниматели
		сельскохозяйственные организации, не относящиеся к субъектам малого предпринимательства	малые предприятия			сельскохозяйственные организации, не относящиеся к субъектам малого предпринимательства	малые предприятия	
Макушинский район	2741,5	...	2730,0	...	5,0	...	5,1	...
Мишкинский район	-	-
Мокроусовский район	3401,0	-	3401,0	-	12,5	-	12,6	-
Петуховский район	...	-	...	430,0	...	-	...	4,1
Половинский район	6448,0	...	1508,0	-	25,2	...	7,3	-
Притобольный район
Сафакулевский район	-	-	-	...	-	-	-	...
Целинный район	...	-	-
Частоозерский район	...	-	-
Шадринский район	751,0	-	751,0	...	1,2	-	1,7	...
Шатровский район	2247,0	-	2247,0	845,0	8,1	-	11,0	5,2
Шумихинский район	...	-	-
Щучанский район	2752,8	...	1130,8	-	4,9	...	5,4	-
Юргамышский район
Городские округа	-	-
город Курган	-	-
город Шадринск	-	-	-	-	-	-	-	-



**56. ПОСЕВНАЯ ПЛОЩАДЬ ПШЕНИЦЫ, ЗАСЕЯННАЯ ЭЛИТНЫМИ СЕМЕНАМИ ПОД УРОЖАЙ
2016 ГОДА В СЕЛЬСКОХОЗЯЙСТВЕННЫХ ОРГАНИЗАЦИЯХ, КРЕСТЬЯНСКИХ (ФЕРМЕРСКИХ)
ХОЗЯЙСТВАХ И У ИНДИВИДУАЛЬНЫХ ПРЕДПРИНИМАТЕЛЕЙ**

	Посевные площади, га				Удельный вес в общей площади посевов пшеницы, процентов			
	Сельскохозяйственные организации	из них		Крестьянские (фермерские) хозяйства и индивидуальные предприниматели	Сельскохозяйственные организации	из них		Крестьянские (фермерские) хозяйства и индивидуальные предприниматели
		сельскохозяйственные организации, не относящиеся к субъектам малого предпринимательства	малые предприятия			сельскохозяйственные организации, не относящиеся к субъектам малого предпринимательства	малые предприятия	
Курганская область	31794,4	16486,1	15277,3	11046,0	6,0	10,5	4,1	3,3
Муниципальные районы	31526,4	16486,1	15009,3	11046,0	6,0	10,5	4,0	3,3
Альменевский район	-	210,0	-	6,1
Белозерский район	-	-	...
Варгашинский район	1170,5	...	1045,5	865,0	5,9	...	5,4	9,0
Далматовский район	...	-	-
Звериноголовский район	-	-	...
Каргапольский район	3871,0	3518,0	353,0	205,0	16,0	25,1	3,5	3,6
Катайский район	-	-
Кетовский район	-	-	...
Куртамышский район	50,5	-	0,2	-
Лебяжьеvский район	-	-
Макушинский район	2738,0	...	2730,0	...	6,5	...	6,7	...
Мишкинский район	-	-
Мокроусовский район	3361,0	-	3361,0	-	14,2	-	14,3	-

ПОСЕВНЫЕ ПЛОЩАДИ, ЗАСЕЯННЫЕ ЭЛИТНЫМИ СЕМЕНАМИ

	Посевные площади, га				Удельный вес в общей площади посевов пшеницы, процентов			
	Сельскохозяйственные организации	из них		Крестьянские (фермерские) хозяйства и индивидуальные предприниматели	Сельскохозяйственные организации	из них		Крестьянские (фермерские) хозяйства и индивидуальные предприниматели
		сельскохозяйственные организации, не относящиеся к субъектам малого предпринимательства	малые предприятия			сельскохозяйственные организации, не относящиеся к субъектам малого предпринимательства	малые предприятия	
Петуховский район	...	-	...	180,0	...	-	...	1,9
Половинский район	5406,0	...	1171,0	-	24,2	...	6,5	-
Притобольный район
Сафакулевский район	-	-	-	...	-	-	-	...
Целинный район	...	-	-
Частоозерский район	...	-	-
Шадринский район	620,0	-	620,0	...	1,2	-	1,5	...
Шатровский район	2247,0	-	2247,0	770,0	9,1	-	12,6	5,7
Шумихинский район	-	-	-	...	-	-	-	...
Щучанский район	2459,8	...	837,8	-	5,3	...	5,3	-
Юргамышский район
Городские округа	...	-	...	-	...	-	...	-
город Курган	...	-	...	-	...	-	...	-
город Шадринск	-	-	-	-	-	-	-	-



**57. ПОСЕВНАЯ ПЛОЩАДЬ ЯЧМЕНЯ, ЗАСЕЯННАЯ ЭЛИТНЫМИ СЕМЕНАМИ ПОД УРОЖАЙ 2016 ГОДА
В СЕЛЬСКОХОЗЯЙСТВЕННЫХ ОРГАНИЗАЦИЯХ, КРЕСТЬЯНСКИХ (ФЕРМЕРСКИХ) ХОЗЯЙСТВАХ
И У ИНДИВИДУАЛЬНЫХ ПРЕДПРИНИМАТЕЛЕЙ**

	Посевные площади, га				Удельный вес в общей площади посевов ячменя, процентов			
	Сельскохозяйственные организации	из них		Крестьянские (фермерские) хозяйства и индивидуальные предприниматели	Сельскохозяйственные организации	из них		Крестьянские (фермерские) хозяйства и индивидуальные предприниматели
		сельскохозяйственные организации, не относящиеся к субъектам малого предпринимательства	малые предприятия			сельскохозяйственные организации, не относящиеся к субъектам малого предпринимательства	малые предприятия	
Курганская область	1783,0	1303,5	470,0	643,0	2,0	4,3	0,8	1,5
Муниципальные районы	1783,0	1303,5	470,0	643,0	2,0	4,4	0,8	1,5
Альменевский район	-	-	-	-	-	-	-	-
Белозерский район	...	-	-	-	...	-	-	-
Варгашинский район	-	-	-	...	-	-	-	...
Далматовский район	...	-	-
Звериноголовский район	-	-	-	-	-	-	-	-
Каргапольский район	-	-	...
Катайский район	-	-	-	-	-	-	-	-
Кетовский район	-	-	-	-
Куртамышский район	...	-	-	-	-	...
Лебяжьеvский район	-	-	-	-	-	-	-	-
Макушинский район	-	-	...
Мишкинский район	-	-	-	-	-	-	-	-
Мокроусовский район	-	-	-	-	-	-	-	-

ПОСЕВНЫЕ ПЛОЩАДИ, ЗАСЕЯННЫЕ ЭЛИТНЫМИ СЕМЕНАМИ

	Посевные площади, га				Удельный вес в общей площади посевов ячменя, процентов			
	Сельскохозяйственные организации	из них		Крестьянские (фермерские) хозяйства и индивидуальные предприниматели	Сельскохозяйственные организации	из них		Крестьянские (фермерские) хозяйства и индивидуальные предприниматели
		сельскохозяйственные организации, не относящиеся к субъектам малого предпринимательства	малые предприятия			сельскохозяйственные организации, не относящиеся к субъектам малого предпринимательства	малые предприятия	
Петуховский район	...	-	...	250,0	...	-	...	28,8
Половинский район	817,0	-	43,1	-
Притобольный район	-	-	-	-	-	-	-	-
Сафакулевский район	-	-	-	-	-	-	-	-
Целинный район	...	-	...	-	...	-	...	-
Частоозерский район	-	-	-	...	-	-	-	...
Шадринский район	-	-	-	-	-	-	-	-
Шатровский район	-	-	-	-	-	-	-	-
Шумихинский район	...	-	...	-	...	-	...	-
Щучанский район	-	-	-	-	-	-	-	-
Юргамышский район	-	-	-	-
Городские округа	-	-	-	-	-	-	-	-
город Курган	-	-	-	-	-	-	-	-
город Шадринск	-	-	-	-	-	-	-	-



**58. ПОСЕВНАЯ ПЛОЩАДЬ ОВСА, ЗАСЕЯННАЯ ЭЛИТНЫМИ СЕМЕНАМИ ПОД УРОЖАЙ 2016 ГОДА
В СЕЛЬСКОХОЗЯЙСТВЕННЫХ ОРГАНИЗАЦИЯХ, КРЕСТЬЯНСКИХ (ФЕРМЕРСКИХ) ХОЗЯЙСТВАХ
И У ИНДИВИДУАЛЬНЫХ ПРЕДПРИНИМАТЕЛЕЙ**

	Посевные площади, га				Удельный вес в общей площади посевов овса, процентов			
	Сельскохозяйственные организации	из них		Крестьянские (фермерские) хозяйства и индивидуальные предприниматели	Сельскохозяйственные организации	из них		Крестьянские (фермерские) хозяйства и индивидуальные предприниматели
		сельскохозяйственные организации, не относящиеся к субъектам малого предпринимательства	малые предприятия			сельскохозяйственные организации, не относящиеся к субъектам малого предпринимательства	малые предприятия	
Курганская область	1034,1	725,0	4,1	10,4
Муниципальные районы	920,1	3,7
Альменевский район	-	-	-	...	-	-	-	...
Белозерский район	...	-	-	-	...	-	-	-
Варгашинский район	-	-	-	-	-	-	-	-
Далматовский район	...	-	-	-	...	-	-	-
Звериноголовский район	-	-	-	-	-	-	-	-
Каргапольский район	-	-	-	-	-	-	-	-
Катайский район	-	-	-	-	-	-	-	-
Кетовский район	-	-	-	-
Куртамышский район	...	-	-	-	...	-	-	-
Лебяжьевский район	-	-	-	-	-	-	-	-
Макушинский район	-	-	-	-
Мишкинский район	-	-	-	-	-	-	-	-
Мокроусовский район	-	-	-	-	-	-	-	-

ПОСЕВНЫЕ ПЛОЩАДИ, ЗАСЕЯННЫЕ ЭЛИТНЫМИ СЕМЕНАМИ

	Посевные площади, га				Удельный вес в общей площади посевов овса, процентов			
	Сельскохозяйственные организации	из них		Крестьянские (фермерские) хозяйства и индивидуальные предприниматели	Сельскохозяйственные организации	из них		Крестьянские (фермерские) хозяйства и индивидуальные предприниматели
		сельскохозяйственные организации, не относящиеся к субъектам малого предпринимательства	малые предприятия			сельскохозяйственные организации, не относящиеся к субъектам малого предпринимательства	малые предприятия	
Петуховский район	-	-	-	-	-	-	-	-
Половинский район	...	-	...	-	...	-	...	-
Притобольный район	-	-	-	-	-	-	-	-
Сафакулевский район	-	-	-	-	-	-	-	-
Целинный район	-	-	-	-	-	-	-	-
Частоозерский район	-	-	-	-	-	-	-	-
Шадринский район	...	-	...	-	...	-	...	-
Шатровский район	-	-	-	-	-	-	-	-
Шумихинский район	-	-	-	-	-	-	-	-
Щучанский район	-	-	-	-	-	-	-	-
Юргамышский район	-	-	-	-	-	-	-	-
Городские округа	-	-	-	-
город Курган	-	-	-	-
город Шадринск	-	-	-	-	-	-	-	-



**59. ПОСЕВНАЯ ПЛОЩАДЬ ТЕХНИЧЕСКИХ КУЛЬТУР, ЗАСЕЯННАЯ ЭЛИТНЫМИ СЕМЕНАМИ
ПОД УРОЖАЙ 2016 ГОДА В СЕЛЬСКОХОЗЯЙСТВЕННЫХ ОРГАНИЗАЦИЯХ,
КРЕСТЬЯНСКИХ (ФЕРМЕРСКИХ) ХОЗЯЙСТВАХ И У ИНДИВИДУАЛЬНЫХ ПРЕДПРИНИМАТЕЛЕЙ**

	Посевные площади, га				Удельный вес в общей площади посевов технических культур, процентов			
	Сельскохозяйственные организации	из них		Крестьянские (фермерские) хозяйства и индивидуальные предприниматели	Сельскохозяйственные организации	из них		Крестьянские (фермерские) хозяйства и индивидуальные предприниматели
		сельскохозяйственные организации, не относящиеся к субъектам малого предпринимательства	малые предприятия			сельскохозяйственные организации, не относящиеся к субъектам малого предпринимательства	малые предприятия	
Курганская область	991,5	895,0	2,0	5,7
Муниципальные районы	991,5	895,0	2,0	5,7
Альменевский район	-	-	-	-	-	-	-	-
Белозерский район	-	-	-	-
Варгашинский район	-	-	-	-	-	-	-	-
Далматовский район	...	-	-	-	...	-	-	-
Звериноголовский район	-	-	-	-	-	-	-	-
Каргапольский район	-	-	-	-	-	-	-	-
Катайский район	-	-	-	-	-	-	-	-
Кетовский район	-	-	-	-
Куртамышский район	...	-	...	-	...	-	...	-
Лебяжьеvский район	-	-	-	-	-	-	-	-
Макушинский район	-	-	-	-	-	-	-	-
Мишкинский район	-	-	-	-	-	-	-	-
Мокроусовский район	-	-	-	-	-	-	-	-

ПОСЕВНЫЕ ПЛОЩАДИ, ЗАСЕЯННЫЕ ЭЛИТНЫМИ СЕМЕНАМИ

	Посевные площади, га				Удельный вес в общей площади посевов технических культур, процентов			
	Сельскохозяйственные организации	из них		Крестьянские (фермерские) хозяйства и индивидуальные предприниматели	Сельскохозяйственные организации	из них		Крестьянские (фермерские) хозяйства и индивидуальные предприниматели
		сельскохозяйственные организации, не относящиеся к субъектам малого предпринимательства	малые предприятия			сельскохозяйственные организации, не относящиеся к субъектам малого предпринимательства	малые предприятия	
Петуховский район	-	-	-	-	-	-	-	-
Половинский район	-	-	-	-
Притобольный район	-	-	...
Сафакулевский район	-	-	-	-	-	-	-	-
Целинный район	-	-	-	-	-	-	-	-
Частоозерский район	-	-	-	-	-	-	-	-
Шадринский район	-	-	-	-	-	-	-	-
Шатровский район	-	-	-	-	-	-	-	-
Шумихинский район	-	-	-	-	-	-	-	-
Щучанский район	-	-	-	-	-	-	-	-
Юргамышский район	-	-	-	-	-	-	-	-
Городские округа	-	-	-	-	-	-	-	-
город Курган	-	-	-	-	-	-	-	-
город Шадринск	-	-	-	-	-	-	-	-



**60. ПОСЕВНАЯ ПЛОЩАДЬ КАРТОФЕЛЯ, ЗАСЕЯННАЯ ЭЛИТНЫМИ СЕМЕНАМИ ПОД УРОЖАЙ 2016 ГОДА
В СЕЛЬСКОХОЗЯЙСТВЕННЫХ ОРГАНИЗАЦИЯХ,
КРЕСТЬЯНСКИХ (ФЕРМЕРСКИХ) ХОЗЯЙСТВАХ И У ИНДИВИДУАЛЬНЫХ ПРЕДПРИНИМАТЕЛЕЙ**

	Посевные площади, га				Удельный вес в общей площади посевов картофеля, процентов			
	Сельско-хозяйственные организации	из них		Крестьянские (фермерские) хозяйства и индивидуальные предприниматели	Сельскохозяйственные организации	из них		Крестьянские (фермерские) хозяйства и индивидуальные предприниматели
		сельскохозяйственные организации, не относящиеся к субъектам малого предпринимательства	малые предприятия			сельскохозяйственные организации, не относящиеся к субъектам малого предпринимательства	малые предприятия	
Курганская область	-	-	-	...	-	-	-	...
Муниципальные районы	-	-	-	...	-	-	-	...
Альменевский район	-	-	-	-	-	-	-	-
Белозерский район	-	-	-	-	-	-	-	-
Варгашинский район	-	-	-	-	-	-	-	-
Далматовский район	-	-	-	-	-	-	-	-
Звериноголовский район	-	-	-	-	-	-	-	-
Каргапольский район	-	-	-	-	-	-	-	-
Катайский район	-	-	-	-	-	-	-	-
Кетовский район	-	-	-	...	-	-	-	...
Куртамышский район	-	-	-	-	-	-	-	-
Лебяжье-вский район	-	-	-	-	-	-	-	-
Макушинский район	-	-	-	-	-	-	-	-
Мишкинский район	-	-	-	-	-	-	-	-
Мокроусовский район	-	-	-	-	-	-	-	-

ПОСЕВНЫЕ ПЛОЩАДИ, ЗАСЕЯННЫЕ ЭЛИТНЫМИ СЕМЕНАМИ

	Посевные площади, га				Удельный вес в общей площади посевов картофеля, процентов			
	Сельско-хозяйственные организации	из них		Крестьянские (фермерские) хозяйства и индивидуальные предприниматели	Сельскохозяйственные организации	из них		Крестьянские (фермерские) хозяйства и индивидуальные предприниматели
		сельскохозяйственные организации, не относящиеся к субъектам малого предпринимательства	малые предприятия			сельскохозяйственные организации, не относящиеся к субъектам малого предпринимательства	малые предприятия	
Петуховский район	-	-	-	-	-	-	-	-
Половинский район	-	-	-	-	-	-	-	-
Притобольный район	-	-	-	-	-	-	-	-
Сафакулевский район	-	-	-	-	-	-	-	-
Целинный район	-	-	-	-	-	-	-	-
Частоозерский район	-	-	-	-	-	-	-	-
Шадринский район	-	-	-	-	-	-	-	-
Шатровский район	-	-	-	-	-	-	-	-
Шумихинский район	-	-	-	-	-	-	-	-
Щучанский район	-	-	-	-	-	-	-	-
Юргамышский район	-	-	-	-	-	-	-	-
Городские округа	-	-	-	-	-	-	-	-
город Курган	-	-	-	-	-	-	-	-
город Шадринск	-	-	-	-	-	-	-	-



**61. ПОСЕВНАЯ ПЛОЩАДЬ КОРМОВЫХ КУЛЬТУР, ЗАСЕЯННАЯ ЭЛИТНЫМИ СЕМЕНАМИ ПОД УРОЖАЙ
2016 ГОДА В СЕЛЬСКОХОЗЯЙСТВЕННЫХ ОРГАНИЗАЦИЯХ, КРЕСТЬЯНСКИХ (ФЕРМЕРСКИХ)
ХОЗЯЙСТВАХ И У ИНДИВИДУАЛЬНЫХ ПРЕДПРИНИМАТЕЛЕЙ**

	Посевные площади, га				Удельный вес в общей площади посевов кормовых культур, процентов			
	Сельскохозяйственные организации	из них		Крестьянские (фермерские) хозяйства и индивидуальные предприниматели	Сельскохозяйственные организации	из них		Крестьянские (фермерские) хозяйства и индивидуальные предприниматели
		сельскохозяйственные организации, не относящиеся к субъектам малого предпринимательства	малые предприятия			сельскохозяйственные организации, не относящиеся к субъектам малого предпринимательства	малые предприятия	
Курганская область	217,0	...	-	...	0,2	...	-	...
Муниципальные районы	...	-	-	-	-	...
Альменевский район	-	-	-	...	-	-	-	...
Белозерский район	...	-	-	-	...	-	-	-
Варгашинский район	-	-	-	-	-	-	-	-
Далматовский район	-	-	-	-	-	-	-	-
Звериноголовский район	-	-	-	-	-	-	-	-
Каргапольский район	-	-	-	-	-	-	-	-
Катайский район	-	-	-	-	-	-	-	-
Кетовский район	-	-	-	-	-	-	-	-
Куртамышский район	...	-	-	-	...	-	-	-
Лебяжьевский район	-	-	-	-	-	-	-	-
Макушинский район	-	-	-	-	-	-	-	-
Мишкинский район	-	-	-	-	-	-	-	-

ПОСЕВНЫЕ ПЛОЩАДИ, ЗАСЕЯННЫЕ ЭЛИТНЫМИ СЕМЕНАМИ

	Посевные площади, га				Удельный вес в общей площади посевов кормовых культур, процентов			
	Сельскохозяйственные организации	из них		Крестьянские (фермерские) хозяйства и индивидуальные предприниматели	Сельскохозяйственные организации	из них		Крестьянские (фермерские) хозяйства и индивидуальные предприниматели
		сельскохозяйственные организации, не относящиеся к субъектам малого предпринимательства	малые предприятия			сельскохозяйственные организации, не относящиеся к субъектам малого предпринимательства	малые предприятия	
Мокроусовский район	-	-	-	-	-	-	-	-
Петуховский район	-	-	-	-	-	-	-	-
Половинский район	-	-	-	-	-	-	-	-
Притобольный район	-	-	-	-	-	-	-	-
Сафакулевский район	-	-	-	-	-	-	-	-
Целинный район	-	-	-	-	-	-	-	-
Частоозерский район	-	-	-	-	-	-	-	-
Шадринский район	-	-	-	-	-	-	-	-
Шатровский район	-	-	-	-	-	-	-	-
Шумихинский район	-	-	-	-	-	-	-	-
Щучанский район	-	-	-	-	-	-	-	-
Юргамышский район	-	-	-	-	-	-	-	-
Городские округа	-	-	-	-
город Курган	-	-	-	-
город Шадринск	-	-	-	-	-	-	-	-



ИСПОЛЬЗОВАНИЕ ПЛОЩАДИ ТЕПЛИЦ И ПАРНИКОВ

Таблица 62

62. ОБЩАЯ ИСПОЛЬЗУЕМАЯ В 2016 ГОДУ ПЛОЩАДЬ ЗИМНИХ, ВЕСЕННИХ ТЕПЛИЦ И ПАРНИКОВ В СЕЛЬСКОХОЗЯЙСТВЕННЫХ ОРГАНИЗАЦИЯХ, КРЕСТЬЯНСКИХ (ФЕРМЕРСКИХ) ХОЗЯЙСТВАХ И У ИНДИВИДУАЛЬНЫХ ПРЕДПРИНИМАТЕЛЕЙ

(квadratных метров)

	Сельско- хозяй- ственные органи- зации	в том числе				Крестьян- ские (фер- мерские) хозяйства и индивиду- альные предприни- матели	в том числе		
		сельскохозяй- ственные орга- низации, не относящиеся к субъектам ма- лого предпри- нимательства	малые предпри- ятия	в том числе			подсобные сель- скохозяйственные предприятия не- сельскохозяй- ственных органи- заций	крестьян- ские (фермер- ские) хо- зяйства	индиви- дуаль- ные пред- прини- матели
				малые предпри- ятия (без микро- предпри- ятий)	микро- предпри- ятия				
Курганская область	2300	-	2300	-	34289	...	2739
Муниципальные районы	...	-	...	-	...	-	31770
Альменевский район	-	-	-	-	-	-	-	-	-
Белозерский район	-	-	-	-	-	-	-	-	-
Варгашинский район	-	-	-	-	-	-	-	-	-
Далматовский район	-	-	-	-	-	-	-	-	-
Звериноголовский район	-	-	-	-	-	-	-	-	-
Каргапольский район	-	-	-	-	-	-	-	-	-
Катайский район	-	-	-	-	-	-	-	-	-
Кетовский район	-	-	-	-	-	-	30220
Куртамышский район	...	-	...	-	...	-	-
Лебяжьевский район	-	-	-	-	-	-	-	-	-
Макушинский район	-	-	-	-	-	-	-	-	-

ИСПОЛЬЗОВАНИЕ ПЛОЩАДИ ТЕПЛИЦ И ПАРНИКОВ

	Сельско-хозяйственные организации	в том числе					Крестьянские (фермерские) хозяйства и индивидуальные предприниматели	в том числе	
		сельскохозяйственные организации, не относящиеся к субъектам малого предпринимательства	малые предприятия	в том числе		подсобные сельскохозяйственные предприятия не сельскохозяйственных организаций		крестьянские (фермерские) хозяйства	индивидуальные предприниматели
				малые предприятия (без микропредприятий)	микропредприятия				
Мишкинский район	-	-	-	-	-	-	-	-	-
Мокроусовский район	-	-	-	-	-	-	-	-	-
Петуховский район	-	-	-	-	-	-	-	-	-
Половинский район	-	-	-	-	-	-	-	-	-
Притобольный район	-	-	-	-	-	-	-	-	-
Сафакулевский район	-	-	-	-	-	-	-	-	-
Целинный район	-	-	-	-	-	-	-	-	-
Частоозерский район	-	-	-	-	-	-	-	-	-
Шадринский район	-	-	-	-	-	-	-	-	-
Шатровский район	-	-	-	-	-	-	-	-	-
Шумихинский район	-	-	-	-	-	-	-	-	-
Щучанский район	-	-	-	-	-	-	-	-	-
Юргамышский район	-	-	-	-	-	-	-	-	-
Городские округа	...	-	-	-	...	-	...
город Курган	...	-	-	-	...	-	...
город Шадринск	-	-	-	-	-	-	-	-	-



63. ИСПОЛЬЗОВАНИЕ ПЛОЩАДИ ТЕПЛИЦ И ПАРНИКОВ ПОД ПЕРВЫЙ ОБОРОТ С НАЧАЛА 2016 ГОДА В СЕЛЬСКОХОЗЯЙСТВЕННЫХ ОРГАНИЗАЦИЯХ, КРЕСТЬЯНСКИХ (ФЕРМЕРСКИХ) ХОЗЯЙСТВАХ И У ИНДИВИДУАЛЬНЫХ ПРЕДПРИНИМАТЕЛЕЙ
(квадратных метров)

	Сельско-хозяйственные организации	в том числе					Крестьянские (фермерские) хозяйства и индивидуальные предприниматели	в том числе	
		сельскохозяйственные организации, не относящиеся к субъектам малого предпринимательства	малые предприятия	в том числе		подсобные сельскохозяйственные предприятия не сельскохозяйственных организаций		крестьянские (фермерские) хозяйства	индивидуальные предприниматели
				малые предприятия (без микропредприятий)	микропредприятия				
овощи закрытого грунта – всего									
Курганская область	500	-	...	-	...	-	30200
Муниципальные районы	...	-	...	-	...	-	-
Альменевский район	-	-	-	-	-	-	-	-	-
Белозерский район	-	-	-	-	-	-	-	-	-
Варгашинский район	-	-	-	-	-	-	-	-	-
Далматовский район	-	-	-	-	-	-	-	-	-
Звериноголовский район	-	-	-	-	-	-	-	-	-
Каргапольский район	-	-	-	-	-	-	-	-	-
Катайский район	-	-	-	-	-	-	-	-	-
Кетовский район	-	-	-	-	-	-	-
Куртамышский район	...	-	...	-	...	-	-	-	-
Лебяжьеvский район	-	-	-	-	-	-	-	-	-
Макушинский район	-	-	-	-	-	-	-	-	-

ИСПОЛЬЗОВАНИЕ ПЛОЩАДИ ТЕПЛИЦ И ПАРНИКОВ

	Сельско-хозяйственные организации	в том числе				Крестьянские (фермерские) хозяйства и индивидуальные предприниматели	в том числе		
		сельскохозяйственные организации, не относящиеся к субъектам малого предпринимательства	малые предприятия	в том числе			подсобные сельскохозяйственные предприятия не сельскохозяйственных организаций	крестьянские (фермерские) хозяйства	индивидуальные предприниматели
				малые предприятия (без микропредприятий)	микропредприятия				
Мишкинский район	-	-	-	-	-	-	-	-	
Мокроусовский район	-	-	-	-	-	-	-	-	
Петуховский район	-	-	-	-	-	-	-	-	
Половинский район	-	-	-	-	-	-	-	-	
Притобольный район	-	-	-	-	-	-	-	-	
Сафакулевский район	-	-	-	-	-	-	-	-	
Целинный район	-	-	-	-	-	-	-	-	
Частоозерский район	-	-	-	-	-	-	-	-	
Шадринский район	-	-	-	-	-	-	-	-	
Шатровский район	-	-	-	-	-	-	-	-	
Шумихинский район	-	-	-	-	-	-	-	-	
Щучанский район	-	-	-	-	-	-	-	-	
Юргамышский район	-	-	-	-	-	-	-	-	
Городские округа	-	-	-	-	-	-	
город Курган	-	-	-	-	-	-	
город Шадринск	-	-	-	-	-	-	-	-	
		в том числе: огурцы							
Курганская область	...	-	...	-	...	-	...	-	
Муниципальные районы	...	-	...	-	...	-	...	-	
Альменевский район	-	-	-	-	-	-	-	-	
Белозерский район	-	-	-	-	-	-	-	-	



ИСПОЛЬЗОВАНИЕ ПЛОЩАДИ ТЕПЛИЦ И ПАРНИКОВ

	Сельско-хозяйственные организации	в том числе				Крестьянские (фермерские) хозяйства и индивидуальные предприниматели	в том числе		
		сельскохозяйственные организации, не относящиеся к субъектам малого предпринимательства	малые предприятия	в том числе			подсобные сельскохозяйственные предприятия не сельскохозяйственных организаций	крестьянские (фермерские) хозяйства	индивидуальные предприниматели
				малые предприятия (без микропредприятий)	микропредприятия				
Варгашинский район	-	-	-	-	-	-	-	-	
Далматовский район	-	-	-	-	-	-	-	-	
Звериноголовский район	-	-	-	-	-	-	-	-	
Каргапольский район	-	-	-	-	-	-	-	-	
Катайский район	-	-	-	-	-	-	-	-	
Кетовский район	-	-	-	-	-	-	...	-	
Куртамышский район	...	-	...	-	...	-	-	-	
Лебяжьеvский район	-	-	-	-	-	-	-	-	
Макушинский район	-	-	-	-	-	-	-	-	
Мишкинский район	-	-	-	-	-	-	-	-	
Мокроусовский район	-	-	-	-	-	-	-	-	
Петуховский район	-	-	-	-	-	-	-	-	
Половинский район	-	-	-	-	-	-	-	-	
Притобольный район	-	-	-	-	-	-	-	-	
Сафакулевский район	-	-	-	-	-	-	-	-	
Целинный район	-	-	-	-	-	-	-	-	
Частоозерский район	-	-	-	-	-	-	-	-	
Шадринский район	-	-	-	-	-	-	-	-	

ИСПОЛЬЗОВАНИЕ ПЛОЩАДИ ТЕПЛИЦ И ПАРНИКОВ

	Сельско-хозяйственные организации	в том числе				подсобные сельскохозяйственные предприятия не сельскохозяйственных организаций	Крестьянские (фермерские) хозяйства и индивидуальные предприниматели	в том числе	
		сельскохозяйственные организации, не относящиеся к субъектам малого предпринимательства	малые предприятия	в том числе				крестьянские (фермерские) хозяйства	индивидуальные предприниматели
				малые предприятия (без микропредприятий)	микропредприятия				
Шатровский район	-	-	-	-	-	-	-	-	-
Шумихинский район	-	-	-	-	-	-	-	-	-
Щучанский район	-	-	-	-	-	-	-	-	-
Юргамышский район	-	-	-	-	-	-	-	-	-
Городские округа	-	-	-	-	-	-	-	-	-
город Курган	-	-	-	-	-	-	-	-	-
город Шадринск	-	-	-	-	-	-	-	-	-
		помидоры							
Курганская область	...	-	...	-	...	-
Муниципальные районы	...	-	...	-	...	-	-
Альменевский район	-	-	-	-	-	-	-	-	-
Белозерский район	-	-	-	-	-	-	-	-	-
Варгашинский район	-	-	-	-	-	-	-	-	-
Далматовский район	-	-	-	-	-	-	-	-	-
Звериноголовский район	-	-	-	-	-	-	-	-	-
Каргапольский район	-	-	-	-	-	-	-	-	-
Катайский район	-	-	-	-	-	-	-	-	-
Кетовский район	-	-	-	-	-	-	-
Куртамышский район	...	-	...	-	...	-	-	-	-
Лебяжьеvский район	-	-	-	-	-	-	-	-	-



ИСПОЛЬЗОВАНИЕ ПЛОЩАДИ ТЕПЛИЦ И ПАРНИКОВ

	Сельско-хозяйственные организации	в том числе				Крестьянские (фермерские) хозяйства и индивидуальные предприниматели	в том числе		
		сельскохозяйственные организации, не относящиеся к субъектам малого предпринимательства	малые предприятия	в том числе			подсобные сельскохозяйственные предприятия не сельскохозяйственных организаций	крестьянские (фермерские) хозяйства	индивидуальные предприниматели
				малые предприятия (без микропредприятий)	микропредприятия				
Макушинский район	-	-	-	-	-	-	-	-	
Мишкинский район	-	-	-	-	-	-	-	-	
Мокроусовский район	-	-	-	-	-	-	-	-	
Петуховский район	-	-	-	-	-	-	-	-	
Половинский район	-	-	-	-	-	-	-	-	
Притобольный район	-	-	-	-	-	-	-	-	
Сафакулевский район	-	-	-	-	-	-	-	-	
Целинный район	-	-	-	-	-	-	-	-	
Частоозерский район	-	-	-	-	-	-	-	-	
Шадринский район	-	-	-	-	-	-	-	-	
Шатровский район	-	-	-	-	-	-	-	-	
Шумихинский район	-	-	-	-	-	-	-	-	
Щучанский район	-	-	-	-	-	-	-	-	
Юргамышский район	-	-	-	-	-	-	-	-	
Городские округа	-	-	-	-	-	-	
город Курган	-	-	-	-	-	-	
город Шадринск	-	-	-	-	-	-	-	-	
		перец сладкий							
Курганская область	-	-	-	-	-	-	-	-	
Муниципальные районы	-	-	-	-	-	-	-	-	
Альменевский район	-	-	-	-	-	-	-	-	

ИСПОЛЬЗОВАНИЕ ПЛОЩАДИ ТЕПЛИЦ И ПАРНИКОВ

	Сельско-хозяйственные организации	в том числе				Крестьянские (фермерские) хозяйства и индивидуальные предприниматели	в том числе		
		сельскохозяйственные организации, не относящиеся к субъектам малого предпринимательства	малые предприятия	в том числе			подсобные сельскохозяйственные предприятия не сельскохозяйственных организаций	крестьянские (фермерские) хозяйства	индивидуальные предприниматели
				малые предприятия (без микропредприятий)	микропредприятия				
Белозерский район	-	-	-	-	-	-	-	-	
Варгашинский район	-	-	-	-	-	-	-	-	
Далматовский район	-	-	-	-	-	-	-	-	
Звериноголовский район	-	-	-	-	-	-	-	-	
Каргапольский район	-	-	-	-	-	-	-	-	
Катайский район	-	-	-	-	-	-	-	-	
Кетовский район	-	-	-	-	-	-	-	-	
Куртамышский район	-	-	-	-	-	-	-	-	
Лебяжьеvский район	-	-	-	-	-	-	-	-	
Макушинский район	-	-	-	-	-	-	-	-	
Мишкинский район	-	-	-	-	-	-	-	-	
Мокроусовский район	-	-	-	-	-	-	-	-	
Петуховский район	-	-	-	-	-	-	-	-	
Половинский район	-	-	-	-	-	-	-	-	
Притобольный район	-	-	-	-	-	-	-	-	
Сафакулевский район	-	-	-	-	-	-	-	-	
Целинный район	-	-	-	-	-	-	-	-	
Частоозерский район	-	-	-	-	-	-	-	-	
Шадринский район	-	-	-	-	-	-	-	-	
Шатровский район	-	-	-	-	-	-	-	-	
Шумихинский район	-	-	-	-	-	-	-	-	



ИСПОЛЬЗОВАНИЕ ПЛОЩАДИ ТЕПЛИЦ И ПАРНИКОВ

	Сельско-хозяйственные организации	в том числе				Крестьянские (фермерские) хозяйства и индивидуальные предприниматели	в том числе		
		сельскохозяйственные организации, не относящиеся к субъектам малого предпринимательства	малые предприятия	в том числе			подсобные сельскохозяйственные предприятия не сельскохозяйственных организаций	крестьянские (фермерские) хозяйства	индивидуальные предприниматели
				малые предприятия (без микропредприятий)	микропредприятия				
Щучанский район	-	-	-	-	-	-	-	-	
Юргамышский район	-	-	-	-	-	-	-	-	
Городские округа	-	-	-	-	-	-	-	-	
город Курган	-	-	-	-	-	-	-	-	
город Шадринск	-	-	-	-	-	-	-	-	
баклажаны									
Курганская область	...	-	...	-	...	-	-	-	
Муниципальные районы	...	-	...	-	...	-	-	-	
Альменевский район	-	-	-	-	-	-	-	-	
Белозерский район	-	-	-	-	-	-	-	-	
Варгашинский район	-	-	-	-	-	-	-	-	
Далматовский район	-	-	-	-	-	-	-	-	
Звериноголовский район	-	-	-	-	-	-	-	-	
Каргапольский район	-	-	-	-	-	-	-	-	
Катайский район	-	-	-	-	-	-	-	-	
Кетовский район	-	-	-	-	-	-	-	-	
Куртамышский район	...	-	...	-	...	-	-	-	
Лебяжьевский район	-	-	-	-	-	-	-	-	
Макушинский район	-	-	-	-	-	-	-	-	
Мишкинский район	-	-	-	-	-	-	-	-	
Мокроусовский район	-	-	-	-	-	-	-	-	

ИСПОЛЬЗОВАНИЕ ПЛОЩАДИ ТЕПЛИЦ И ПАРНИКОВ

	Сельско-хозяйственные организации	в том числе				Крестьянские (фермерские) хозяйства и индивидуальные предприниматели	в том числе		
		сельскохозяйственные организации, не относящиеся к субъектам малого предпринимательства	малые предприятия	в том числе			подсобные сельскохозяйственные предприятия не сельскохозяйственных организаций	крестьянские (фермерские) хозяйства	индивидуальные предприниматели
				малые предприятия (без микропредприятий)	микропредприятия				
Петуховский район	-	-	-	-	-	-	-	-	
Половинский район	-	-	-	-	-	-	-	-	
Притобольный район	-	-	-	-	-	-	-	-	
Сафакулевский район	-	-	-	-	-	-	-	-	
Целинный район	-	-	-	-	-	-	-	-	
Частоозерский район	-	-	-	-	-	-	-	-	
Шадринский район	-	-	-	-	-	-	-	-	
Шатровский район	-	-	-	-	-	-	-	-	
Шумихинский район	-	-	-	-	-	-	-	-	
Щучанский район	-	-	-	-	-	-	-	-	
Юргамышский район	-	-	-	-	-	-	-	-	
Городские округа	-	-	-	-	-	-	-	-	
город Курган	-	-	-	-	-	-	-	-	
город Шадринск	-	-	-	-	-	-	-	-	
		салатные культуры							
Курганская область	-	-	-	-	-	-	-	-	
Муниципальные районы	-	-	-	-	-	-	-	-	
Альменевский район	-	-	-	-	-	-	-	-	
Белозерский район	-	-	-	-	-	-	-	-	
Варгашинский район	-	-	-	-	-	-	-	-	
Далматовский район	-	-	-	-	-	-	-	-	



ИСПОЛЬЗОВАНИЕ ПЛОЩАДИ ТЕПЛИЦ И ПАРНИКОВ

	Сельско-хозяйственные организации	в том числе				Крестьянские (фермерские) хозяйства и индивидуальные предприниматели	в том числе		
		сельскохозяйственные организации, не относящиеся к субъектам малого предпринимательства	малые предприятия	в том числе			подсобные сельскохозяйственные предприятия не сельскохозяйственных организаций	крестьянские (фермерские) хозяйства	индивидуальные предприниматели
				малые предприятия (без микропредприятий)	микропредприятия				
Звериноголовский район	-	-	-	-	-	-	-	-	
Каргапольский район	-	-	-	-	-	-	-	-	
Катайский район	-	-	-	-	-	-	-	-	
Кетовский район	-	-	-	-	-	-	-	-	
Куртамышский район	-	-	-	-	-	-	-	-	
Лебяжьеvский район	-	-	-	-	-	-	-	-	
Макушинский район	-	-	-	-	-	-	-	-	
Мишкинский район	-	-	-	-	-	-	-	-	
Мокроусовский район	-	-	-	-	-	-	-	-	
Петуховский район	-	-	-	-	-	-	-	-	
Половинский район	-	-	-	-	-	-	-	-	
Притобольный район	-	-	-	-	-	-	-	-	
Сафакулевский район	-	-	-	-	-	-	-	-	
Целинный район	-	-	-	-	-	-	-	-	
Частоозерский район	-	-	-	-	-	-	-	-	
Шадринский район	-	-	-	-	-	-	-	-	
Шатровский район	-	-	-	-	-	-	-	-	
Шумихинский район	-	-	-	-	-	-	-	-	
Щучанский район	-	-	-	-	-	-	-	-	
Юргамышский район	-	-	-	-	-	-	-	-	
Городские округа	-	-	-	-	-	-	-	-	
город Курган	-	-	-	-	-	-	-	-	
город Шадринск	-	-	-	-	-	-	-	-	

ИСПОЛЬЗОВАНИЕ ПЛОЩАДИ ТЕПЛИЦ И ПАРНИКОВ

	Сельско-хозяйственные организации	в том числе				Крестьянские (фермерские) хозяйства и индивидуальные предприниматели	в том числе		
		сельскохозяйственные организации, не относящиеся к субъектам малого предпринимательства	малые предприятия	в том числе			подсобные сельскохозяйственные предприятия не сельскохозяйственных организаций	крестьянские (фермерские) хозяйства	индивидуальные предприниматели
				малые предприятия (без микропредприятий)	микропредприятия				
		зеленые культуры							
Курганская область	-	-	-	-	-	-	-
Муниципальные районы	-	-	-	-	-	-	-
Альменевский район	-	-	-	-	-	-	-	-	-
Белозерский район	-	-	-	-	-	-	-	-	-
Варгашинский район	-	-	-	-	-	-	-	-	-
Далматовский район	-	-	-	-	-	-	-	-	-
Звериноголовский район	-	-	-	-	-	-	-	-	-
Каргапольский район	-	-	-	-	-	-	-	-	-
Катайский район	-	-	-	-	-	-	-	-	-
Кетовский район	-	-	-	-	-	-	-
Куртамышский район	-	-	-	-	-	-	-	-	-
Лебяжьевский район	-	-	-	-	-	-	-	-	-
Макушинский район	-	-	-	-	-	-	-	-	-
Мишкинский район	-	-	-	-	-	-	-	-	-
Мокроусовский район	-	-	-	-	-	-	-	-	-
Петуховский район	-	-	-	-	-	-	-	-	-
Половинский район	-	-	-	-	-	-	-	-	-
Притобольный район	-	-	-	-	-	-	-	-	-
Сафакулевский район	-	-	-	-	-	-	-	-	-
Целинный район	-	-	-	-	-	-	-	-	-
Частоозерский район	-	-	-	-	-	-	-	-	-
Шадринский район	-	-	-	-	-	-	-	-	-
Шатровский район	-	-	-	-	-	-	-	-	-



ИСПОЛЬЗОВАНИЕ ПЛОЩАДИ ТЕПЛИЦ И ПАРНИКОВ

	Сельско-хозяйственные организации	в том числе				Крестьянские (фермерские) хозяйства и индивидуальные предприниматели	в том числе		
		сельскохозяйственные организации, не относящиеся к субъектам малого предпринимательства	малые предприятия	в том числе			подсобные сельскохозяйственные предприятия не сельскохозяйственных организаций	крестьянские (фермерские) хозяйства	индивидуальные предприниматели
				малые предприятия (без микропредприятий)	микропредприятия				
Шумихинский район	-	-	-	-	-	-	-	-	
Щучанский район	-	-	-	-	-	-	-	-	
Юргамышский район	-	-	-	-	-	-	-	-	
Городские округа	-	-	-	-	-	-	-	-	
город Курган	-	-	-	-	-	-	-	-	
город Шадринск	-	-	-	-	-	-	-	-	

64. СТРУКТУРА ПЛОЩАДИ ТЕПЛИЦ И ПАРНИКОВ, ИСПОЛЬЗУЕМОЙ ПОД ПЕРВЫЙ ОБОРОТ С НАЧАЛА 2016 ГОДА, ПО ВИДАМ КУЛЬТУР В СЕЛЬСКОХОЗЯЙСТВЕННЫХ ОРГАНИЗАЦИЯХ

(в процентах от общей площади)

	Овощи закрытого грунта – всего	из них							
		огурцы	помидоры	перец сладкий	баклажаны	салатные культуры	зеленные культуры	лук репчатый	капуста всех видов
Курганская область	21,7	8,7	8,7	-	4,3	-	-	-	-
Муниципальные районы	-	...	-	-	-	-
Альменевский район	-	-	-	-	-	-	-	-	-
Белозерский район	-	-	-	-	-	-	-	-	-
Варгашинский район	-	-	-	-	-	-	-	-	-
Далматовский район	-	-	-	-	-	-	-	-	-
Звериноголовский район	-	-	-	-	-	-	-	-	-
Каргапольский район	-	-	-	-	-	-	-	-	-
Катайский район	-	-	-	-	-	-	-	-	-
Кетовский район	-	-	-	-	-	-	-	-	-
Куртамышский район	-	...	-	-	-	-
Лебяжьеvский район	-	-	-	-	-	-	-	-	-
Макушинский район	-	-	-	-	-	-	-	-	-
Мишкинский район	-	-	-	-	-	-	-	-	-
Мокроусовский район	-	-	-	-	-	-	-	-	-
Петуховский район	-	-	-	-	-	-	-	-	-
Половинский район	-	-	-	-	-	-	-	-	-
Притобольный район	-	-	-	-	-	-	-	-	-

ИСПОЛЬЗОВАНИЕ ПЛОЩАДИ ТЕПЛИЦ И ПАРНИКОВ

	Овощи закрытого грунта – всего	из них							
		огурцы	помидоры	перец сладкий	баклажаны	салатные культуры	зеленные культуры	лук репча- тый	капуста всех видов
Сафакулевский район	-	-	-	-	-	-	-	-	-
Целинный район	-	-	-	-	-	-	-	-	-
Частоозерский район	-	-	-	-	-	-	-	-	-
Шадринский район	-	-	-	-	-	-	-	-	-
Шатровский район	-	-	-	-	-	-	-	-	-
Шумихинский район	-	-	-	-	-	-	-	-	-
Щучанский район	-	-	-	-	-	-	-	-	-
Юргамышский район	-	-	-	-	-	-	-	-	-
Городские округа	-	-	-	-	-	-	-	-	-
город Курган	-	-	-	-	-	-	-	-	-
город Шадринск	-	-	-	-	-	-	-	-	-

ИСПОЛЬЗОВАНИЕ ПЛОЩАДИ ТЕПЛИЦ И ПАРНИКОВ

продолжение таблицы 64

	из них								
	кабачки, патиссоны	тыква столовая	свекла столовая	морковь столовая	чеснок	зеленый горошек	фасоль овощная	кукуруза са- харная	прочие овощи
Курганская область	-	-	-	-	-	-	-	-	-
Муниципальные районы	-	-	-	-	-	-	-	-	-
Альменевский район	-	-	-	-	-	-	-	-	-
Белозерский район	-	-	-	-	-	-	-	-	-
Варгашинский район	-	-	-	-	-	-	-	-	-
Далматовский район	-	-	-	-	-	-	-	-	-
Звериноголовский район	-	-	-	-	-	-	-	-	-
Каргапольский район	-	-	-	-	-	-	-	-	-
Катайский район	-	-	-	-	-	-	-	-	-
Кетовский район	-	-	-	-	-	-	-	-	-
Куртамышский район	-	-	-	-	-	-	-	-	-
Лебяжьеvский район	-	-	-	-	-	-	-	-	-
Макушинский район	-	-	-	-	-	-	-	-	-
Мишкинский район	-	-	-	-	-	-	-	-	-
Мокроусовский район	-	-	-	-	-	-	-	-	-
Петуховский район	-	-	-	-	-	-	-	-	-
Половинский район	-	-	-	-	-	-	-	-	-
Притобольный район	-	-	-	-	-	-	-	-	-
Сафакулевский район	-	-	-	-	-	-	-	-	-
Целинный район	-	-	-	-	-	-	-	-	-
Частоозерский район	-	-	-	-	-	-	-	-	-
Шадринский район	-	-	-	-	-	-	-	-	-
Шатровский район	-	-	-	-	-	-	-	-	-



ИСПОЛЬЗОВАНИЕ ПЛОЩАДИ ТЕПЛИЦ И ПАРНИКОВ

	из них								
	кабачки, патиссоны	тыква столовая	свекла столовая	морковь столовая	чеснок	зеленый горошек	фасоль овощная	кукуруза са- харная	прочие овощи
Шумихинский район	-	-	-	-	-	-	-	-	-
Щучанский район	-	-	-	-	-	-	-	-	-
Юргамышский район	-	-	-	-	-	-	-	-	-
Городские округа	-	-	-	-	-	-	-	-	-
город Курган	-	-	-	-	-	-	-	-	-
город Шадринск	-	-	-	-	-	-	-	-	-

ИСПОЛЬЗОВАНИЕ ПЛОЩАДИ ТЕПЛИЦ И ПАРНИКОВ

продолжение таблицы 64

	Другие посадки закрытого грунта						Справочно: коэффициент использования площади теплиц и парников
		рассада овощных культур	рассада ягодных культур	рассада цветочных культур	цветы	грибы	
Курганская область	78,3	78,3	-	-	-	-	100,0
Муниципальные районы	-	-	-	-	-	-	...
Альменевский район	-	-	-	-	-	-	-
Белозерский район	-	-	-	-	-	-	-
Варгашинский район	-	-	-	-	-	-	-
Далматовский район	-	-	-	-	-	-	-
Звериноголовский район	-	-	-	-	-	-	-
Каргапольский район	-	-	-	-	-	-	-
Катайский район	-	-	-	-	-	-	-
Кетовский район	-	-	-	-	-	-	-
Куртамышский район	-	-	-	-	-	-	...
Лебяжьеvский район	-	-	-	-	-	-	-
Макушинский район	-	-	-	-	-	-	-
Мишкинский район	-	-	-	-	-	-	-
Мокроусовский район	-	-	-	-	-	-	-
Петуховский район	-	-	-	-	-	-	-
Половинский район	-	-	-	-	-	-	-
Притобольный район	-	-	-	-	-	-	-
Сафакулевский район	-	-	-	-	-	-	-
Целинный район	-	-	-	-	-	-	-
Частоозерский район	-	-	-	-	-	-	-
Шадринский район	-	-	-	-	-	-	-



ИСПОЛЬЗОВАНИЕ ПЛОЩАДИ ТЕПЛИЦ И ПАРНИКОВ

	Другие посадки закрытого грунта						Справочно: коэффициент использования площади теплиц и парников
		рассада овощных культур	рассада ягодных культур	рассада цветочных культур	цветы	грибы	
Шатровский район	-	-	-	-	-	-	-
Шумихинский район	-	-	-	-	-	-	-
Щучанский район	-	-	-	-	-	-	-
Юргамышский район	-	-	-	-	-	-	-
Городские округа	-	-	-	-	...
город Курган	-	-	-	-	...
город Шадринск	-	-	-	-	-	-	-

65. СТРУКТУРА ПЛОЩАДИ ТЕПЛИЦ И ПАРНИКОВ, ИСПОЛЬЗУЕМОЙ ПОД ПЕРВЫЙ ОБОРОТ С НАЧАЛА 2016 ГОДА, ПО ВИДАМ КУЛЬТУР В КРЕСТЬЯНСКИХ (ФЕРМЕРСКИХ) ХОЗЯЙСТВАХ И У ИНДИВИДУАЛЬНЫХ ПРЕДПРИНИМАТЕЛЕЙ

(в процентах от общей площади)

	Овощи закрытого грунта – всего	из них							
		огурцы	помидоры	перец сладкий	баклажаны	салатные культуры	зеленные культуры	лук репчатый	капуста всех видов
Курганская область	88,1	29,2	29,7	-	-	-	29,2	-	-
Муниципальные районы	-	-	-	...	-	-
Альменевский район	-	-	-	-	-	-	-	-	-
Белозерский район	-	-	-	-	-	-	-	-	-
Варгашинский район	-	-	-	-	-	-	-	-	-
Далматовский район	-	-	-	-	-	-	-	-	-
Звериноголовский район	-	-	-	-	-	-	-	-	-
Каргапольский район	-	-	-	-	-	-	-	-	-
Катайский район	-	-	-	-	-	-	-	-	-
Кетовский район	-	-	-	...	-	-
Куртамышский район	-	-	-	-	-	-	-	-	-
Лебяжьеvский район	-	-	-	-	-	-	-	-	-
Макушинский район	-	-	-	-	-	-	-	-	-
Мишкинский район	-	-	-	-	-	-	-	-	-
Мокроусовский район	-	-	-	-	-	-	-	-	-
Петуховский район	-	-	-	-	-	-	-	-	-
Половинский район	-	-	-	-	-	-	-	-	-
Притобольный район	-	-	-	-	-	-	-	-	-

ИСПОЛЬЗОВАНИЕ ПЛОЩАДИ ТЕПЛИЦ И ПАРНИКОВ

	Овощи закрытого грунта – всего	из них							
		огурцы	помидоры	перец сладкий	баклажаны	салатные культуры	зеленные культуры	лук репчатый	капуста всех видов
Сафакулевский район	-	-	-	-	-	-	-	-	-
Целинный район	-	-	-	-	-	-	-	-	-
Частоозерский район	-	-	-	-	-	-	-	-	-
Шадринский район	-	-	-	-	-	-	-	-	-
Шатровский район	-	-	-	-	-	-	-	-	-
Шумихинский район	-	-	-	-	-	-	-	-	-
Щучанский район	-	-	-	-	-	-	-	-	-
Юргамышский район	-	-	-	-	-	-	-	-	-
Городские округа	...	-	...	-	-	-	-	-	-
город Курган	...	-	...	-	-	-	-	-	-
город Шадринск	-	-	-	-	-	-	-	-	-

ИСПОЛЬЗОВАНИЕ ПЛОЩАДИ ТЕПЛИЦ И ПАРНИКОВ

продолжение таблицы 65

	из них								
	кабачки, патиссоны	тыква столовая	свекла столовая	морковь столовая	чеснок	зеленый горошек	фасоль овощная	кукуруза сахарная	прочие овощи
Курганская область	-	-	-	-	-	-	-	-	-
Муниципальные районы	-	-	-	-	-	-	-	-	-
Альменевский район	-	-	-	-	-	-	-	-	-
Белозерский район	-	-	-	-	-	-	-	-	-
Варгашинский район	-	-	-	-	-	-	-	-	-
Далматовский район	-	-	-	-	-	-	-	-	-
Звериноголовский район	-	-	-	-	-	-	-	-	-
Каргапольский район	-	-	-	-	-	-	-	-	-
Катайский район	-	-	-	-	-	-	-	-	-
Кетовский район	-	-	-	-	-	-	-	-	-
Куртамышский район	-	-	-	-	-	-	-	-	-
Лебяжьеvский район	-	-	-	-	-	-	-	-	-
Макушинский район	-	-	-	-	-	-	-	-	-
Мишкинский район	-	-	-	-	-	-	-	-	-
Мокроусовский район	-	-	-	-	-	-	-	-	-
Петуховский район	-	-	-	-	-	-	-	-	-
Половинский район	-	-	-	-	-	-	-	-	-
Притобольный район	-	-	-	-	-	-	-	-	-
Сафакулевский район	-	-	-	-	-	-	-	-	-
Целинный район	-	-	-	-	-	-	-	-	-
Частоозерский район	-	-	-	-	-	-	-	-	-
Шадринский район	-	-	-	-	-	-	-	-	-



ИСПОЛЬЗОВАНИЕ ПЛОЩАДИ ТЕПЛИЦ И ПАРНИКОВ

	из них								
	кабачки, патиссоны	тыква столовая	свекла столовая	морковь столовая	чеснок	зеленый горошек	фасоль овощная	кукуруза сахарная	прочие овощи
Шатровский район	-	-	-	-	-	-	-	-	-
Шумихинский район	-	-	-	-	-	-	-	-	-
Щучанский район	-	-	-	-	-	-	-	-	-
Юргамышский район	-	-	-	-	-	-	-	-	-
Городские округа	-	-	-	-	-	-	-	-	-
город Курган	-	-	-	-	-	-	-	-	-
город Шадринск	-	-	-	-	-	-	-	-	-

ИСПОЛЬЗОВАНИЕ ПЛОЩАДИ ТЕПЛИЦ И ПАРНИКОВ

продолжение таблицы 65

	Другие посадки закрытого грунта						Справочно: коэф- фициент использо- вания площади теплиц и парников
		рассада овощных культур	рассада ягодных культур	рассада цветочных культур	цветы	грибы	
Курганская область	11,9	3,6	1,5	5,8	0,3	0,6	100,0
Муниципальные районы	5,6	...	-	...	-	...	100,0
Альменевский район	-	-	-	-	-	-	-
Белозерский район	-	-	-	-	-	-	-
Варгашинский район	-	-	-	-	-	-	-
Далматовский район	-	-	-	-	-	-	-
Звериноголовский район	-	-	-	-	-	-	-
Каргапольский район	-	-	-	-	-	-	-
Катайский район	-	-	-	-	-	-	-
Кетовский район	...	-	-	-	-	...	100,0
Куртамышский район	-	...	-	-	...
Лебяжьеvский район	-	-	-	-	-	-	-
Макушинский район	-	-	-	-	-	-	-
Мишкинский район	-	-	-	-	-	-	-
Мокроусовский район	-	-	-	-	-	-	-
Петуховский район	-	-	-	-	-	-	-
Половинский район	-	-	-	-	-	-	-
Притобольный район	-	-	-	-	-	-	-
Сафакулевский район	-	-	-	-	-	-	-
Целинный район	-	-	-	-	-	-	-
Частоозерский район	-	-	-	-	-	-	-
Шадринский район	-	-	-	-	-	-	-



ИСПОЛЬЗОВАНИЕ ПЛОЩАДИ ТЕПЛИЦ И ПАРНИКОВ

	Другие посадки закрытого грунта						Справочно: коэф- фициент использо- вания площади теплиц и парников
		рассада овощных культур	рассада ягодных культур	рассада цветочных культур	цветы	грибы	
Шатровский район	-	-	-	-	-	-	-
Шумихинский район	-	-	-	-	-	-	-
Щучанский район	-	-	-	-	-	-	-
Юргамышский район	-	-	-	-	-	-	-
Городские округа	-	...
город Курган	-	...
город Шадринск	-	-	-	-	-	-	-

**66. ВНЕСЕНИЕ МИНЕРАЛЬНЫХ УДОБРЕНИЙ¹⁾ ПОД УРОЖАЙ 2016 ГОДА
В СЕЛЬСКОХОЗЯЙСТВЕННЫХ ОРГАНИЗАЦИЯХ**

	Сельскохозяйственные организации		в том числе							
			сельскохозяйственные организации, не относящиеся к субъектам малого предпринимательства		малые предприятия (без микропредприятий)		микропредприятия		подсобные сельскохозяйственные предприятия несельскохозяйственных организаций	
			внесено всего, тыс,центнеров	на один гектар удобренной площади, кг	внесено всего, тыс,центнеров	на один гектар удобренной площади, кг	внесено всего, тыс,центнеров	на один гектар удобренной площади, кг	внесено всего, тыс,центнеров	на один гектар удобренной площади, кг
Курганская область	96972	33,3	46350	36,1	31919	33,0	18623	28,2
Муниципальные районы	96711	33,4	46152	36,5	31896	33,0	18623	28,2
Альменевский район	-	-	-	-	-	-
Белозерский район	-	-	-	-
Варгашинский район	4316	40,7	-	-	3700	57,8	-	-
Далматовский район	7006	31,0	2327	20,5	4199	46,8	-	-
Звериноголовский район	-	-	-	-	-	-
Каргапольский район	3934	25,3	-	-
Катайский район	771	26,5	-	-	-	-
Кетовский район	8290	43,3	4479	58,7	82	2,0
Куртамышский район	-	-	-	-
Лебяжьеvский район	1738	23,7	-	-	1492	22,5	-	-
Макушинский район	-	-	-	-	-	-
Мишкинский район	-	-	-	-	-	-
Мокроусовский район	3800	19,1	-	-	1104	8,1	2696	43,5	-	-

ИСПОЛЬЗОВАНИЕ ПЛОЩАДИ ТЕПЛИЦ И ПАРНИКОВ

	Сельскохозяйственные организации		в том числе							
			сельскохозяйственные организации, не относящиеся к субъектам малого предпринимательства		малые предприятия (без микропредприятий)		микропредприятия		подсобные сельскохозяйственные предприятия несельскохозяйственных организаций	
			внесено всего, тыс,центнеров	на один гектар удобренной площади, кг	внесено всего, тыс,центнеров	на один гектар удобренной площади, кг	внесено всего, тыс,центнеров	на один гектар удобренной площади, кг	внесено всего, тыс,центнеров	на один гектар удобренной площади, кг
Петуховский район	-	-	-	-	-	-
Половинский район	-	-	-	-
Притобольный район	6418	187,9	-	-
Сафакулевский район	-	-	-	-	-	-
Целинный район	-	-	-	-	-	-	-	-	-	-
Частоозерский район	-	-	-	-	-	-	-	-	-	-
Шадринский район	11986	30,5	3316	21,6	-	-
Шатровский район	2426	20,5	-	-	913	12,2	-	-
Шумихинский район	-	-	-	-	-	-
Щучанский район	21537	40,5	4422	37,2	-	-
Юргамышский район	-	-	-	-	-	-
Городские округа	261	13,9	-	-
город Курган	261	13,9	-	-
город Шадринск	-	-	-	-	-	-	-	-	-	-

¹⁾В пересчете на 100% питательного вещества.

**67. УДЕЛЬНЫЙ ВЕС УДОБРЕННОЙ ПЛОЩАДИ МИНЕРАЛЬНЫМИ УДОБРЕНИЯМИ ПОД УРОЖАЙ
2016 ГОДА В СЕЛЬСКОХОЗЯЙСТВЕННЫХ ОРГАНИЗАЦИЯХ, КРЕСТЬЯНСКИХ (ФЕРМЕРСКИХ)
ХОЗЯЙСТВАХ И У ИНДИВИДУАЛЬНЫХ ПРЕДПРИНИМАТЕЛЕЙ**

(в процентах от всей площади фактически используемых сельскохозяйственных угодий соответствующей категории хозяйств)

	Сельскохозяйственные организации	из них				Крестьянские (фермерские) хозяйства и индивидуальные предприниматели
		сельскохозяйственные организации, не относящиеся к субъектам малого предпринимательства	малые предприятия (без микропредприятий)	микропредприятия	подсобные сельскохозяйственные предприятия несельскохозяйственных организаций	
Курганская область	34,6	49,6	34,9	22,0	...	14,2
Муниципальные районы	34,6	49,5	35,0	22,1	...	14,2
Альменевский район	...	-	-	...	-	-
Белозерский район	-	-	23,2
Варгашинский район	29,6	-	59,1	...	-	14,1
Далматовский район	54,9	...	46,4	73,0	-	57,1
Звериноголовский район	-	-	-	...
Каргапольский район	31,9	-	33,6
Катайский район	32,0	-	-	34,9
Кетовский район	58,1	...	64,7	46,1
Куртамьшский район	-	-	7,3
Лебяжьеvский район	14,0	-	29,1	...	-	...
Макушинский район	...	-	...	-	-	...
Мишкинский район	-	-	-	9,9
Мокроусовский район	63,6	-	73,2	50,5	-	...
Петуховский район	...	-	-	...	-	-

ИСПОЛЬЗОВАНИЕ ПЛОЩАДИ ТЕПЛИЦ И ПАРНИКОВ

	Сельскохозяйственные организации	из них				Крестьянские (фермерские) хозяйства и индивидуальные предприниматели
		сельскохозяйственные организации, не относящиеся к субъектам малого предпринимательства	малые предприятия (без микропредприятий)	микропредприятия	подсобные сельскохозяйственные предприятия несельскохозяйственных организаций	
Половинский район	-	-	...
Притобольный район	13,2	-	...
Сафакулевский район	...	-	-	...	-	38,5
Целинный район	-	-	-	-	-	...
Частоозерский район	-	-	-	-	-	9,9
Шадринский район	45,4	56,7	-	30,2
Шатровский район	35,8	...	-	31,9	-	61,7
Шумихинский район	...	-	-	...	-	...
Щучанский район	88,1	...	56,8	...	-	35,9
Юргамышский район	-	-	-	53,9
Городские округа	47,6	-
город Курган	50,1	-
город Шадринск	-	-	-	-	-	-

**68. ВНЕСЕНИЕ ОРГАНИЧЕСКИХ УДОБРЕНИЙ ПОД УРОЖАЙ 2016 ГОДА
В СЕЛЬСКОХОЗЯЙСТВЕННЫХ ОРГАНИЗАЦИЯХ, КРЕСТЬЯНСКИХ (ФЕРМЕРСКИХ) ХОЗЯЙСТВАХ
И У ИНДИВИДУАЛЬНЫХ ПРЕДПРИНИМАТЕЛЕЙ**

	Сельскохозяйственные организации		в том числе								Крестьянские (фермерские) хозяйства и индивидуальные предприниматели	
			Сельскохозяйственные организации, не относящиеся к субъектам малого предпринимательства		малые предприятия (без микропредприятий)		микропредприятия		подсобные сельскохозяйственные предприятия не-сельскохозяйственных организаций			
			внесено всего, тыс,т,	на один гектар удобренной площади, т	внесено всего, тыс,т,	на один гектар удобренной площади, т	внесено всего, тыс,т,	на один гектар удобренной площади, т	внесено всего, тыс,т,	на один гектар удобренной площади, т		
Курганская область	121086	4,0	10084	3,8	96362	8,8	-	-	6994	1,1
Муниципальные районы	121086	4,0	10084	3,8	96362	8,8	-	-	6993	1,1
Альменевский район	-	-	-	-	-	-	-	-	-	-
Белозерский район	-	-	-	-	-	-	-	-
Варгашинский район	-	-	-	-	-	-	-	-
Далматовский район	-	-	-	-	-	-
Звериноголовский район	-	-	-	-	-	-	-	-	-	-
Каргапольский район	-	-	-	-	-	-	-	-	-	-	320	0,7
Катайский район	-	-	-	-	-	-	-	-	-	-
Кетовский район	-	-	-	-	1250	0,3
Куртамышский район	-	-	-	-	1240	5,6
Лебяжьеvский район	-	-	-	-	-	-	-	-
Макушинский район	-	-	-	-	-	-	-	-

ИСПОЛЬЗОВАНИЕ ПЛОЩАДИ ТЕПЛИЦ И ПАРНИКОВ

	Сельскохозяйственные организации		в том числе								Крестьянские (фермерские) хозяйства и индивидуальные предприниматели	
			Сельскохозяйственные организации, не относящиеся к субъектам малого предпринимательства		малые предприятия (без микропредприятий)		микропредприятия		подсобные сельскохозяйственные предприятия не-сельскохозяйственных организаций			
			внесено всего, тыс,т,	на один гектар удобренной площади, т	внесено всего, тыс,т,	на один гектар удобренной площади, т	внесено всего, тыс,т,	на один гектар удобренной площади, т	внесено всего, тыс,т,	на один гектар удобренной площади, т		
Мишкинский район	-	-	-	-	-	-	-	-	-	-	-	-
Мокроусовский район	-	-	-	-	-	-	-	-
Петуховский район	-	-	-	-	-	-	-	-	-	-
Половинский район	-	-	-	-	-	-	-	-
Притобольный район	-	-	-	-	-	-	-	-
Сафакулевский район	-	-	-	-	-	-	-	-	-	-
Целинный район	-	-	-	-	-	-
Частоозерский район	-	-	-	-	-	-	-	-	-	-	-	-
Шадринский район	-	-	-	-	-	-	51	1,0
Шатровский район	-	-	-	-	-	-	-	-
Шумихинский район	-	-	-	-	-	-	-	-	-	-
Щучанский район	-	-	-	-	-	-	-	-
Юргамышский район	-	-	-	-	-	-	-	-	-	-
Городские округа	-	-	-	-	-	-	-	-	-	-
город Курган	-	-	-	-	-	-	-	-	-	-
город Шадринск	-	-	-	-	-	-	-	-	-	-	-	-

**69. УДЕЛЬНЫЙ ВЕС УДОБРЕННОЙ ПЛОЩАДИ ОРГАНИЧЕСКИМИ УДОБРЕНИЯМИ ПОД УРОЖАЙ
2016 ГОДА В СЕЛЬСКОХОЗЯЙСТВЕННЫХ ОРГАНИЗАЦИЯХ, КРЕСТЬЯНСКИХ (ФЕРМЕРСКИХ)
ХОЗЯЙСТВАХ И У ИНДИВИДУАЛЬНЫХ ПРЕДПРИНИМАТЕЛЕЙ**

(в процентах от всей площади фактически используемых сельскохозяйственных угодий соответствующей категории хозяйств)

	Сельско- хозяй- ственные организа- ции	из них				Крестьянские (фермерские) хозяйства и ин- дивидуальные предпринимате- ли
		сельскохозяйствен- ные организации, не относящиеся к субъектам малого предприниматель- ства	малые предпри- ятия (без мик- ропредприятий)	микропред- приятия	подсобные сельско- хозяйственные предприятия несель- скохозяйственных организаций	
Курганская область	3,6	...	1,0	3,7	-	1,4
Муниципальные районы	3,6	...	1,0	3,7	-	1,4
Альменевский район	-	-	-	-	-	...
Белозерский район	...	-	...	-	-	-
Варгашинский район	...	-	-	...	-	-
Далматовский район	...	-	...	-	-	...
Звериноголовский район	-	-	-	-	-	...
Каргапольский район	-	-	-	-	-	6,1
Катайский район	-	-	-	-	-	...
Кетовский район	...	-	-	13,0
Куртамышский район	-	-	0,6
Лебяжьевский район	-	-	-	-
Макушинский район	...	-	...	-	-	-
Мишкинский район	-	-	-	-	-	-
Мокроусовский район	...	-	...	-	-	-

ИСПОЛЬЗОВАНИЕ ПЛОЩАДИ ТЕПЛИЦ И ПАРНИКОВ

	Сельско-хозяйственные организации	из них				Крестьянские (фермерские) хозяйства и индивидуальные предприниматели
		сельскохозяйственные организации, не относящиеся к субъектам малого предпринимательства	малые предприятия (без микропредприятий)	микропредприятия	подсобные сельскохозяйственные предприятия несельскохозяйственных организаций	
Петуховский район	-	-	-	-	-	...
Половинский район	...	-	-	...	-	-
Притобольный район	...	-	-	...	-	-
Сафакулевский район	-	-	-	-	-	...
Целинный район	...	-	-	...	-	...
Частоозерский район	-	-	-	-	-	-
Шадринский район	...	-	-	...	-	0,3
Шатровский район	...	-	-	...	-	-
Шумихинский район	-	-	-	-	-	...
Щучанский район	...	-	...	-	-	-
Юргамышский район	-	-	-	-	-	...
Городские округа	-	-	-	-	-	...
город Курган	-	-	-	-	-	...
город Шадринск	-	-	-	-	-	-

**70. ПЛОЩАДЬ, ОБРАБОТАННАЯ ПЕСТИЦИДАМИ ПОД УРОЖАЙ 2016 ГОДА
В СЕЛЬСКОХОЗЯЙСТВЕННЫХ ОРГАНИЗАЦИЯХ, КРЕСТЬЯНСКИХ (ФЕРМЕРСКИХ) ХОЗЯЙСТВАХ
И У ИНДИВИДУАЛЬНЫХ ПРЕДПРИНИМАТЕЛЕЙ**

(гектаров)

	Сельскохозяйственные организации	в том числе				Крестьянские (фермерские) хозяйства и индивидуальные предприниматели
		сельскохозяйственные организации, не относящиеся к субъектам малого предпринимательства	малые предприятия (без микропредприятий)	микропредприятия	подсобные сельскохозяйственные предприятия несельскохозяйственных организаций	
Курганская область	411850,4	188556,0	120667,4	101600,0	1027,0	144152,6
Муниципальные районы	409556,4	186745,0	120254,4	101600,0	957,0	144152,4
Альменевский район	...	-	-	...	-	...
Белозерский район	-	-	-	1379,0
Варгашинский район	17025,4	-	8011,4	9014,0	-	2872,0
Далматовский район	16831,0	...	7573,0	6758,0	-	10087,0
Звериноголовский район	-	-	-	33070,0
Каргапольский район	34896,1	24994,1	7229,0	...	-	4471,0
Катайский район	1466,0	-	-	4907,0
Кетовский район	23819,0	...	11132,0	4489,0	...	1536,0
Куртамышский район	28691,0	-	-	13862,0
Лебяжьевский район	17455,0	...	16514,0	...	-	...
Макушинский район	12104,0	-	-	-
Мишкинский район	19273,9	...	-	...	-	3940,0
Мокроусовский район	...	-	-	...	-	...
Петуховский район	...	-	-	...	-	...

ИСПОЛЬЗОВАНИЕ ПЛОЩАДИ ТЕПЛИЦ И ПАРНИКОВ

	Сельскохозяйственные организации	в том числе				Крестьянские (фермерские) хозяйства и индивидуальные предприниматели
		сельскохозяйственные организации, не относящиеся к субъектам малого предпринимательства	малые предприятия (без микропредприятий)	микропредприятия	подсобные сельскохозяйственные предприятия несельскохозяйственных организаций	
Половинский район	22155,0	6235,0	...	13066,0
Притобольный район	9435,0	-	12655,0
Сафакулевский район	-	-	-	-	-	...
Целинный район	19721,0	-	4200,0
Частоозерский район	...	-	-	...	-	2206,0
Шадринский район	47781,0	9745,0	-	4010,3
Шатровский район	15392,0	...	-	11160,0	-	14205,0
Шумихинский район	19643,0	-	-	19643,0	-	5219,0
Щучанский район	53192,0	...	9608,0	...	-	-
Юргамышский район	33901,0	...	-	...	-	9827,1
Городские округа	2294,0	-
город Курган	2294,0	-
город Шадринск	-	-	-	-	-	-

ПЛОЩАДИ МНОГОЛЕТНИХ НАСАЖДЕНИЙ В ХОЗЯЙСТВАХ ВСЕХ КАТЕГОРИЙ

Таблица 71

71. ПЛОЩАДИ МНОГОЛЕТНИХ ПЛОДОВЫХ НАСАЖДЕНИЙ И ЯГОДНЫХ КУЛЬТУР В ХОЗЯЙСТВАХ ВСЕХ КАТЕГОРИЙ

(на 1 июля 2016 года; гектаров)

	Хозяйства всех категорий	в том числе									Хозяйства населения
		Сельскохозяйственные организации	в том числе					Крестьянские (фермерские) хозяйства и индивидуальные предприниматели	в том числе		
			сельскохозяйственные организации, не относящиеся к субъектам малого предпринимательства	малые предприятия	в том числе		подсобные сельскохозяйственные предприятия несельскохозяйственных организаций		крестьянские (фермерские) хозяйства	индивидуальные предприниматели	
					малые предприятия (без микропредприятий)	микропредприятия					
		Всего									
Курганская область	2347,6	90,9	-	88,3	85,8	-	2241,2
Муниципальные районы	1601,0	78,2	-	75,6	73,1	-	1507,3
Альменевский район	29,7	-	-	-	-	-	-	-	-	-	29,7
Белозерский район	56,9	-	-	-	-	-	-	-	-	-	56,9
Варгашинский район	81,8	...	-	-	-	-	-	-	34,7
Далматовский район	122,4	...	-	-	-	-	-	-	107,4
Звериноголовский район	26,0	-	-	-	-	-	-	-	-	-	26,0
Каргапольский район	105,4	-	-	-	-	-	-	-	-	-	105,4
Катайский район	49,9	-	-	-	-	-	-	-	-	-	49,9
Кетовский район	411,7	...	-	-	-	-	...	-	-	-	409,1
Куртамышский район	98,8	-	-	-	-	-	-	-	83,8
Лебяжьеvский район	35,2	-	-	-	-	-	-	-	-	-	35,2



ПЛОЩАДИ МНОГОЛЕТНИХ НАСАЖДЕНИЙ В ХОЗЯЙСТВАХ ВСЕХ КАТЕГОРИЙ

	Хозяйства всех категорий	в том числе									Хозяйства населения
		Сельскохозяйственные организации	в том числе					Крестьянские (фермерские) хозяйства и индивидуальные предприниматели	в том числе		
			сельскохозяйственные организации, не относящиеся к субъектам малого предпринимательства	малые предприятия	в том числе		подсобные сельскохозяйственные предприятия несельскохозяйственных организаций		крестьянские (фермерские) хозяйства	индивидуальные предприниматели	
					малые предприятия (без микропредприятий)	микропредприятия					
Макушинский район	17,3	-	-	-	-	-	-	-	-	-	17,3
Мишкинский район	47,4	-	-	-	-	-	-	-	-	-	47,4
Мокроусовский район	33,2	-	-	-	-	-	-	-	-	-	33,2
Петуховский район	33,2	-	-	-	-	-	-	-	-	-	33,2
Половинский район	33,2	...	-	-	-	-	-	-	22,2
Притобольный район	24,8	-	-	-	-	-	-	-	-	-	24,8
Сафакулевский район	24,6	-	-	-	-	-	-	-	-	-	24,6
Целинный район	31,8	-	-	-	-	-	-	-	-	-	31,8
Частоозерский район	15,6	-	-	-	-	-	-	-	-	-	15,6
Шадринский район	114,5	...	-	...	-	...	-	-	111,5
Шатровский район	62,4	-	-	-	-	-	-	-	-	-	62,4
Шумихинский район	53,1	-	-	-	-	-	-	-	-	-	53,1
Щучанский район	48,1	-	-	-	-	-	-	-	-	-	48,1
Юргамышский район	43,9	-	-	-	-	-	-	-	-	-	43,9
Городские округа	746,6	...	-	-	-	-	-	-	733,9
город Курган	679,8	...	-	-	-	-	-	-	667,1
город Шадринск	66,8	-	-	-	-	-	-	-	-	-	66,8

ПЛОЩАДИ МНОГОЛЕТНИХ НАСАЖДЕНИЙ В ХОЗЯЙСТВАХ ВСЕХ КАТЕГОРИЙ

продолжение таблицы 71

	Хозяйства всех категорий	в том числе									Хозяйства населения
		Сельскохозяйственные организации	в том числе					Крестьянские (фермерские) хозяйства и индивидуальные предприниматели	в том числе		
			сельскохозяйственные организации, не относящиеся к субъектам малого предпринимательства	малые предприятия	в том числе		подсобные сельскохозяйственные предприятия несельскохозяйственных организаций		крестьянские (фермерские) хозяйства	индивидуальные предприниматели	
					малые предприятия (без микропредприятий)	микропредприятия					
из них в плодоносящем возрасте											
Курганская область	2058,3	80,9	-	80,9	78,4	...	-	-	1961,9
Муниципальные районы	1376,5	74,2	-	74,2	71,7	...	-	-	1286,8
Альменевский район	25,6	-	-	-	-	-	-	-	-	-	25,6
Белозерский район	47,2	-	-	-	-	-	-	-	-	-	47,2
Варгашинский район	71,9	...	-	-	-	-	-	-	24,8
Далматовский район	105,8	...	-	-	-	-	-	-	90,8
Звериноголовский район	24,2	-	-	-	-	-	-	-	-	-	24,2
Каргапольский район	90,2	-	-	-	-	-	-	-	-	-	90,2
Катайский район	41,0	-	-	-	-	-	-	-	-	-	41,0
Кетовский район	356,8	-	-	-	-	-	-	-	-	-	356,8
Куртамышский район	87,5	-	-	-	-	-	-	-	72,5
Лебяжьевский район	33,3	-	-	-	-	-	-	-	-	-	33,3
Макушинский район	16,0	-	-	-	-	-	-	-	-	-	16,0
Мишкинский район	42,7	-	-	-	-	-	-	-	-	-	42,7
Мокроусовский район	28,7	-	-	-	-	-	-	-	-	-	28,7
Петуховский район	29,0	-	-	-	-	-	-	-	-	-	29,0



ПЛОЩАДИ МНОГОЛЕТНИХ НАСАЖДЕНИЙ В ХОЗЯЙСТВАХ ВСЕХ КАТЕГОРИЙ

	Хозяйства всех категорий	в том числе									Хозяйства населения
		Сельскохозяйственные организации	в том числе					Крестьянские (фермерские) хозяйства и индивидуальные предприниматели	в том числе		
			сельскохозяйственные организации, не относящиеся к субъектам малого предпринимательства	малые предприятия	в том числе		подсобные сельскохозяйственные предприятия несельскохозяйственных организаций		крестьянские (фермерские) хозяйства	индивидуальные предприниматели	
					малые предприятия (без микропредприятий)	микропредприятия					
Половинский район	29,2	...	-	-	-	-	-	-	19,6
Притобольный район	21,0	-	-	-	-	-	-	-	-	-	21,0
Сафакулевский район	22,5	-	-	-	-	-	-	-	-	-	22,5
Целинный район	28,8	-	-	-	-	-	-	-	-	-	28,8
Частоозерский район	13,4	-	-	-	-	-	-	-	-	-	13,4
Шадринский район	93,4	...	-	...	-	...	-	-	90,4
Шатровский район	54,6	-	-	-	-	-	-	-	-	-	54,6
Шумихинский район	33,9	-	-	-	-	-	-	-	-	-	33,9
Щучанский район	42,4	-	-	-	-	-	-	-	-	-	42,4
Юргамышский район	37,5	-	-	-	-	-	-	-	-	-	37,5
Городские округа	681,8	...	-	-	-	-	-	-	675,1
город Курган	616,9	...	-	-	-	-	-	-	610,2
город Шадринск	64,9	-	-	-	-	-	-	-	-	-	64,9

**72. ПЛОЩАДИ МНОГОЛЕТНИХ СЕМЕЧКОВЫХ ПЛОДОВЫХ НАСАЖДЕНИЙ ПО ВИДАМ
В ХОЗЯЙСТВАХ ВСЕХ КАТЕГОРИЙ, СЕЛЬСКОХОЗЯЙСТВЕННЫХ ОРГАНИЗАЦИЯХ,
КРЕСТЬЯНСКИХ (ФЕРМЕРСКИХ) ХОЗЯЙСТВАХ И ИНДИВИДУАЛЬНЫХ ПРЕДПРИНИМАТЕЛЕЙ**

(на 1 июля 2016 года; гектаров)

	Семечковые – всего	в том числе		
		яблоня	груша	другие семечковые
Хозяйства всех категорий - всего				
Курганская область	691,8	566,9	122,5	2,4
Муниципальные районы	450,5	378,2	70,3	2,0
Альменевский район	8,2	6,6	1,6	0,0
Белозерский район	14,9	13,3	1,5	0,1
Варгашинский район	9,2	8,0	1,2	0,1
Далматовский район	31,2	26,6	4,5	0,1
Звериноголовский район	6,1	5,2	0,9	0,0
Каргапольский район	29,6	26,0	3,5	0,1
Катайский район	12,7	11,5	1,2	0,0
Кетовский район	124,8	98,7	25,5	0,6
Куртамышский район	41,0	37,2	3,7	0,2
Лебяжьевский район	9,3	8,4	0,7	0,1
Макушинский район	4,2	3,9	0,2	0,0
Мишкинский район	13,6	11,6	1,9	0,1
Мокроусовский район	6,3	5,6	0,6	0,1
Петуховский район	10,1	9,4	0,7	0,0
Половинский район	5,7	5,1	0,5	0,1
Притобольный район	6,6	6,1	0,5	0,0
Сафакулевский район	8,8	6,0	2,7	0,0
Целинный район	8,8	6,8	2,0	0,0

ПЛОЩАДИ МНОГОЛЕТНИХ НАСАЖДЕНИЙ В ХОЗЯЙСТВАХ ВСЕХ КАТЕГОРИЙ

	Семечковые – всего	в том числе		
		яблоня	груша	другие семечковые
Частоозерский район	3,9	3,5	0,3	0,0
Шадринский район	35,9	31,2	4,6	0,1
Шатровский район	16,5	14,0	2,5	0,0
Шумихинский район	16,7	13,2	3,5	0,0
Щучанский район	13,6	9,5	4,0	0,0
Юргамышский район	12,7	10,7	2,0	0,1
Городские округа	241,3	188,7	52,2	0,4
город Курган	222,8	172,3	50,1	0,4
город Шадринск	18,5	16,4	2,1	0,0
		из них в плодоносящем возрасте		
Курганская область	542,5	457,1	83,6	1,8
Муниципальные районы	341,2	296,0	43,8	1,4
Альменевский район	6,2	5,2	1,0	0,0
Белозерский район	11,0	10,2	0,7	0,1
Варгашинский район	4,9	4,5	0,3	0,0
Далматовский район	22,8	20,8	1,9	0,0
Звериноголовский район	5,1	4,5	0,6	0,0
Каргапольский район	22,1	20,1	1,9	0,1
Катайский район	8,5	8,1	0,4	0,0
Кетовский район	97,7	78,6	18,9	0,2
Куртамышский район	35,0	32,6	2,2	0,2
Лебяжьеvский район	8,1	7,5	0,5	0,1
Макушинский район	3,6	3,4	0,1	...
Мишкинский район	11,1	9,7	1,3	0,1
Мокроусовский район	4,3	4,0	0,2	0,1
Петуховский район	8,0	7,5	0,5	0,0
Половинский район	4,3	4,0	0,2	0,1
Притобольный район	4,5	4,4	0,1	0,0

ПЛОЩАДИ МНОГОЛЕТНИХ НАСАЖДЕНИЙ В ХОЗЯЙСТВАХ ВСЕХ КАТЕГОРИЙ

	Семечковые – всего	в том числе		
		яблоня	груша	другие семечковые
Сафакулевский район	7,5	5,3	2,2	0,0
Целинный район	7,2	5,8	1,4	0,0
Частоозерский район	2,9	2,7	0,1	0,0
Шадринский район	25,7	23,0	2,5	0,1
Шатровский район	12,8	11,2	1,6	0,0
Шумихинский район	8,1	6,8	1,3	0,0
Щучанский район	10,3	7,5	2,8	0,0
Юргамышский район	9,8	8,5	1,2	0,1
Городские округа	201,3	161,1	39,8	0,4
город Курган	183,9	145,7	37,9	0,4
город Шадринск	17,4	15,4	1,9	0,0
	Сельскохозяйственные организации - всего			
Курганская область	17,1	15,5	1,4	...
Муниципальные районы	4,4	2,8	1,4	...
Альменевский район	-	-	-	-
Белозерский район	-	-	-	-
Варгашинский район	-	-	-	-
Далматовский район	-
Звериноголовский район	-	-	-	-
Каргапольский район	-	-	-	-
Катайский район	-	-	-	-
Кетовский район
Куртамышский район	-	-	-	-
Лебяжьеvский район	-	-	-	-
Макушинский район	-	-	-	-
Мишкинский район	-	-	-	-
Мокроусовский район	-	-	-	-
Петуховский район	-	-	-	-



ПЛОЩАДИ МНОГОЛЕТНИХ НАСАЖДЕНИЙ В ХОЗЯЙСТВАХ ВСЕХ КАТЕГОРИЙ

	Семечковые – всего	в том числе		
		яблоня	груша	другие семечковые
Половинский район	-
Притобольный район	-	-	-	-
Сафакулевский район	-	-	-	-
Целинный район	-	-	-	-
Частоозерский район	-	-	-	-
Шадринский район	-	-	-	-
Шатровский район	-	-	-	-
Шумихинский район	-	-	-	-
Щучанский район	-	-	-	-
Юргамышский район	-	-	-	-
Городские округа	-	-
город Курган	-	-
город Шадринск	-	-	-	-
		из них в плодоносящем возрасте		
Курганская область	-
Муниципальные районы	-
Альменевский район	-	-	-	-
Белозерский район	-	-	-	-
Варгашинский район	-	-	-	-
Далматовский район	-
Звериноголовский район	-	-	-	-
Каргапольский район	-	-	-	-
Катайский район	-	-	-	-
Кетовский район	-	-	-	-
Куртамышский район	-	-	-	-
Лебяжьевский район	-	-	-	-
Макушинский район	-	-	-	-
Мишкинский район	-	-	-	-

ПЛОЩАДИ МНОГОЛЕТНИХ НАСАЖДЕНИЙ В ХОЗЯЙСТВАХ ВСЕХ КАТЕГОРИЙ

	Семечковые – всего	в том числе		
		яблоня	груша	другие семечковые
Мокроусовский район	-	-	-	-
Петуховский район	-	-	-	-
Половинский район	-	-	-	-
Притобольный район	-	-	-	-
Сафакулевский район	-	-	-	-
Целинный район	-	-	-	-
Частоозерский район	-	-	-	-
Шадринский район	-	-	-	-
Шатровский район	-	-	-	-
Шумихинский район	-	-	-	-
Щучанский район	-	-	-	-
Юргамышский район	-	-	-	-
Городские округа	-	-
город Курган	-	-
город Шадринск	-	-	-	-
	Крестьянские (фермерские) хозяйства и индивидуальные предприниматели - всего			
Курганская область	-	-
Муниципальные районы	-	-
Альменевский район	-	-	-	-
Белозерский район	-	-	-	-
Варгашинский район	-	-	-	-
Далматовский район	-	-	-	-
Звериноголовский район	-	-	-	-
Каргапольский район	-	-	-	-
Катайский район	-	-	-	-
Кетовский район	-	-	-	-
Куртамышский район	-	-
Лебяжьеvский район	-	-	-	-



ПЛОЩАДИ МНОГОЛЕТНИХ НАСАЖДЕНИЙ В ХОЗЯЙСТВАХ ВСЕХ КАТЕГОРИЙ

	Семечковые – всего	в том числе		
		яблоня	груша	другие семечковые
Макушинский район	-	-	-	-
Мишкинский район	-	-	-	-
Мокроусовский район	-	-	-	-
Петуховский район	-	-	-	-
Половинский район	-	-	-	-
Притобольный район	-	-	-	-
Сафакулевский район	-	-	-	-
Целинный район	-	-	-	-
Частоозерский район	-	-	-	-
Шадринский район	-	-	-	-
Шатровский район	-	-	-	-
Шумихинский район	-	-	-	-
Щучанский район	-	-	-	-
Юргамышский район	-	-	-	-
Городские округа	-	-	-	-
город Курган	-	-	-	-
город Шадринск	-	-	-	-
	из них в плодоносящем возрасте			
Курганская область	-	-
Муниципальные районы	-	-
Альменевский район	-	-	-	-
Белозерский район	-	-	-	-
Варгашинский район	-	-	-	-
Далматовский район	-	-	-	-
Звериноголовский район	-	-	-	-
Каргапольский район	-	-	-	-
Катайский район	-	-	-	-
Кетовский район	-	-	-	-

ПЛОЩАДИ МНОГОЛЕТНИХ НАСАЖДЕНИЙ В ХОЗЯЙСТВАХ ВСЕХ КАТЕГОРИЙ

	Семечковые – всего	в том числе		
		яблоня	груша	другие семечковые
Куртамышский район	-	-
Лебяжьевский район	-	-	-	-
Макушинский район	-	-	-	-
Мишкинский район	-	-	-	-
Мокроусовский район	-	-	-	-
Петуховский район	-	-	-	-
Половинский район	-	-	-	-
Притобольный район	-	-	-	-
Сафакулевский район	-	-	-	-
Целинный район	-	-	-	-
Частоозерский район	-	-	-	-
Шадринский район	-	-	-	-
Шатровский район	-	-	-	-
Шумихинский район	-	-	-	-
Щучанский район	-	-	-	-
Юргамышский район	-	-	-	-
Городские округа	-	-	-	-
город Курган	-	-	-	-
город Шадринск	-	-	-	-



**73. ПЛОЩАДИ МНОГОЛЕТНИХ КОСТОЧКОВЫХ ПЛОДОВЫХ НАСАЖДЕНИЙ ПО ВИДАМ
В ХОЗЯЙСТВАХ ВСЕХ КАТЕГОРИЙ, СЕЛЬСКОХОЗЯЙСТВЕННЫХ ОРГАНИЗАЦИЯХ,
КРЕСТЬЯНСКИХ (ФЕРМЕРСКИХ) ХОЗЯЙСТВАХ И ИНДИВИДУАЛЬНЫХ ПРЕДПРИНИМАТЕЛЕЙ**

(на 1 июля 2016 года; гектаров)

	Косточковые - всего	в том числе						
		слива	вишня	черешня	абрикос	персик	альча	другие ко- сточковые
Хозяйства всех категорий - всего								
Курганская область	946,4	76,5	856,7	2,6	2,8	0,2	1,4	6,1
Муниципальные районы	638,3	53,3	576,3	1,5	1,9	0,1	0,7	4,5
Альменевский район	15,4	2,8	12,4	0,0	0,1	0,0	0,0	0,1
Белозерский район	23,7	1,4	21,6	0,1	0,1	0,0	0,0	0,5
Варгашинский район	20,3	0,8	19,4	0,0	0,0	-	0,0	0,1
Далматовский район	47,2	5,4	40,6	0,2	0,1	0,0	0,1	0,7
Звериноголовский район	12,6	0,6	11,9	0,0	0,0	-	...	0,1
Каргапольский район	45,0	4,3	39,9	0,1	0,1	0,0	0,1	0,4
Катайский район	18,6	2,7	15,5	0,0	0,0	...	0,1	0,2
Кетовский район	158,9	9,8	147,6	0,2	0,3	0,0	0,1	0,8
Куртамышский район	34,1	3,2	30,6	0,0	0,1	0,0	0,0	0,1
Лебяжьевский район	15,9	0,4	15,3	0,1	...	-	-	0,0
Макушинский район	7,4	0,2	7,2	0,0	0,0	-	...	0,0
Мишкинский район	20,2	1,6	18,4	0,0	0,1	-	0,0	0,0
Мокроусовский район	13,9	0,4	13,3	0,0	0,0	-	0,0	0,1
Петуховский район	14,2	0,5	13,7	0,1	0,0	-	...	0,0
Половинский район	12,2	1,0	10,9	0,0	0,0	-	0,0	0,2
Притобольный район	10,4	1,2	9,1	0,0	0,0	-	...	0,0
Сафакулевский район	10,7	0,7	9,9	0,0	0,1	...	-	0,0
Целинный район	14,9	1,4	13,4	0,0	0,1	...	0,0	0,0

ПЛОЩАДИ МНОГОЛЕТНИХ НАСАЖДЕНИЙ В ХОЗЯЙСТВАХ ВСЕХ КАТЕГОРИЙ

	Косточковые - всего	в том числе						
		слива	вишня	черешня	абрикос	персик	альча	другие ко- сточковые
Частоозерский район	7,6	0,5	7,0	0,0	0,0	0,0
Шадринский район	45,7	4,6	39,9	0,4	0,2	0,0	0,1	0,4
Шатровский район	28,5	3,4	24,4	0,1	0,2	...	0,1	0,3
Шумихинский район	21,3	2,6	18,4	0,0	0,1	0,0
Щучанский район	22,6	2,1	20,2	0,0	0,1	...	0,0	0,1
Юргамышский район	17,1	1,4	15,5	0,0	0,0	...	0,0	0,1
Городские округа	308,1	23,3	280,5	1,1	0,9	0,0	0,7	1,6
город Курган	286,2	21,2	260,8	1,1	0,9	...	0,7	1,6
город Шадринск	21,9	2,1	19,7	0,0	0,0	0,0
		из них в плодоносящем возрасте						
Курганская область	838,2	51,5	777,9	2,1	0,9	0,0	1,1	4,8
Муниципальные районы	549,6	35,0	508,8	1,0	0,7	0,0	0,4	3,6
Альменевский район	13,7	2,1	11,5	0,0	0,0	-	...	0,1
Белозерский район	19,2	0,8	17,9	0,0	0,0	...	0,0	0,4
Варгашинский район	15,9	0,3	15,5	...	-	-	0,0	0,1
Далматовский район	41,1	3,1	37,2	0,1	0,0	-	0,1	0,6
Звериноголовский район	12,0	0,5	11,5	...	0,0	-	...	0,1
Каргапольский район	38,9	2,9	35,4	0,0	0,0	-	0,1	0,4
Катайский район	15,1	1,5	13,4	-	...	-	0,0	0,2
Кетовский район	137,5	6,9	129,9	0,2	0,1	0,0	0,0	0,3
Куртамышский район	29,6	2,1	27,3	0,0	0,1	...	0,0	0,1
Лебяжьевский район	15,3	0,3	14,9	0,1	...	-	-	0,0
Макушинский район	6,9	0,1	6,7	-	-	0,0
Мишкинский район	18,4	1,1	17,2	0,0	0,0	-	...	0,0
Мокроусовский район	12,0	0,2	11,7	0,0	-	-	...	0,1
Петуховский район	12,8	0,4	12,4	0,0	...	-	-	0,0
Половинский район	10,7	0,6	9,9	0,0	...	-	-	0,2
Притобольный район	9,0	1,1	7,9	0,0	0,0	-	-	0,0



ПЛОЩАДИ МНОГОЛЕТНИХ НАСАЖДЕНИЙ В ХОЗЯЙСТВАХ ВСЕХ КАТЕГОРИЙ

	Косточковые - всего	в том числе						
		слива	вишня	черешня	абрикос	персик	альча	другие ко- сточковые
Сафакулевский район	10,0	0,5	9,4	0,0	0,0	...	-	0,0
Целинный район	13,9	0,9	12,9	0,0	0,0	-	0,0	0,0
Частоозерский район	6,6	0,2	6,3	-	-	0,0
Шадринский район	37,4	3,1	33,4	0,3	0,1	-	0,1	0,3
Шатровский район	25,3	2,4	22,4	0,1	0,1	-	0,0	0,3
Шумихинский район	13,3	1,7	11,6	0,0	0,0	-
Щучанский район	20,6	1,5	18,9	0,0	0,1	-	0,0	0,1
Юргамышский район	14,6	0,9	13,6	0,0	0,0	-	0,0	0,1
Городские округа	288,6	16,4	269,0	1,1	0,3	...	0,6	1,2
город Курган	267,1	14,5	249,6	1,0	0,2	...	0,6	1,2
город Шадринск	21,5	1,9	19,5	0,0	0,0	-	...	0,0
	Сельскохозяйственные организации - всего							
Курганская область	8,8	...	8,3	-	-	-	-	...
Муниципальные районы	8,8	...	8,3	-	-	-	-	...
Альменевский район	-	-	-	-	-	-	-	-
Белозерский район	-	-	-	-	-	-	-	-
Варгашинский район	...	-	...	-	-	-	-	-
Далматовский район	...	-	...	-	-	-	-	-
Звериноголовский район	-	-	-	-	-	-	-	-
Каргапольский район	-	-	-	-	-	-	-	-
Катайский район	-	-	-	-	-	-	-	-
Кетовский район	-	-	-	-	-	-	-	-
Куртамышский район	-	-	-	-	-	-	-	-
Лебяжьеvский район	-	-	-	-	-	-	-	-
Макушинский район	-	-	-	-	-	-	-	-
Мишкинский район	-	-	-	-	-	-	-	-
Мокроусовский район	-	-	-	-	-	-	-	-
Петуховский район	-	-	-	-	-	-	-	-

ПЛОЩАДИ МНОГОЛЕТНИХ НАСАЖДЕНИЙ В ХОЗЯЙСТВАХ ВСЕХ КАТЕГОРИЙ

	Косточковые - всего	в том числе							
		слива	вишня	черешня	абрикос	персик	альча	другие ко- сточковые	
Половинский район	-	-	-	-	...	
Притобольный район	-	-	-	-	-	-	-	-	
Сафакулевский район	-	-	-	-	-	-	-	-	
Целинный район	-	-	-	-	-	-	-	-	
Частоозерский район	-	-	-	-	-	-	-	-	
Шадринский район	-	-	-	-	-	-	-	-	
Шатровский район	-	-	-	-	-	-	-	-	
Шумихинский район	-	-	-	-	-	-	-	-	
Щучанский район	-	-	-	-	-	-	-	-	
Юргамышский район	-	-	-	-	-	-	-	-	
Городские округа	-	-	-	-	-	-	-	-	
город Курган	-	-	-	-	-	-	-	-	
город Шадринск	-	-	-	-	-	-	-	-	
		из них в плодоносящем возрасте							
Курганская область	8,5	...	8,2	-	-	-	-	...	
Муниципальные районы	8,5	...	8,2	-	-	-	-	...	
Альменевский район	-	-	-	-	-	-	-	-	
Белозерский район	-	-	-	-	-	-	-	-	
Варгашинский район	...	-	...	-	-	-	-	-	
Далматовский район	...	-	...	-	-	-	-	-	
Звериноголовский район	-	-	-	-	-	-	-	-	
Каргапольский район	-	-	-	-	-	-	-	-	
Катайский район	-	-	-	-	-	-	-	-	
Кетовский район	-	-	-	-	-	-	-	-	
Куртамышский район	-	-	-	-	-	-	-	-	
Лебяжьевский район	-	-	-	-	-	-	-	-	
Макушинский район	-	-	-	-	-	-	-	-	
Мишкинский район	-	-	-	-	-	-	-	-	



ПЛОЩАДИ МНОГОЛЕТНИХ НАСАЖДЕНИЙ В ХОЗЯЙСТВАХ ВСЕХ КАТЕГОРИЙ

	Косточковые - всего	в том числе						
		слива	вишня	черешня	абрикос	персик	альча	другие ко- сточковые
Мокроусовский район	-	-	-	-	-	-	-	-
Петуховский район	-	-	-	-	-	-	-	-
Половинский район	-	-	-	-	...
Притобольный район	-	-	-	-	-	-	-	-
Сафакулевский район	-	-	-	-	-	-	-	-
Целинный район	-	-	-	-	-	-	-	-
Частоозерский район	-	-	-	-	-	-	-	-
Шадринский район	-	-	-	-	-	-	-	-
Шатровский район	-	-	-	-	-	-	-	-
Шумихинский район	-	-	-	-	-	-	-	-
Щучанский район	-	-	-	-	-	-	-	-
Юргамышский район	-	-	-	-	-	-	-	-
Городские округа	-	-	-	-	-	-	-	-
город Курган	-	-	-	-	-	-	-	-
город Шадринск	-	-	-	-	-	-	-	-
Крестьянские (фермерские) хозяйства и индивидуальные предприниматели - всего								
Курганская область	-	-	-	-	-	-	-	-
Муниципальные районы	-	-	-	-	-	-	-	-
Альменевский район	-	-	-	-	-	-	-	-
Белозерский район	-	-	-	-	-	-	-	-
Варгашинский район	-	-	-	-	-	-	-	-
Далматовский район	-	-	-	-	-	-	-	-
Звериноголовский район	-	-	-	-	-	-	-	-
Каргапольский район	-	-	-	-	-	-	-	-
Катайский район	-	-	-	-	-	-	-	-
Кетовский район	-	-	-	-	-	-	-	-
Куртамышский район	-	-	-	-	-	-	-	-
Лебяжьевский район	-	-	-	-	-	-	-	-

ПЛОЩАДИ МНОГОЛЕТНИХ НАСАЖДЕНИЙ В ХОЗЯЙСТВАХ ВСЕХ КАТЕГОРИЙ

	Косточковые - всего	в том числе							
		слива	вишня	черешня	абрикос	персик	альча	другие ко- сточковые	
Макушинский район	-	-	-	-	-	-	-	-	
Мишкинский район	-	-	-	-	-	-	-	-	
Мокроусовский район	-	-	-	-	-	-	-	-	
Петуховский район	-	-	-	-	-	-	-	-	
Половинский район	-	-	-	-	-	-	-	-	
Притобольный район	-	-	-	-	-	-	-	-	
Сафакулевский район	-	-	-	-	-	-	-	-	
Целинный район	-	-	-	-	-	-	-	-	
Частоозерский район	-	-	-	-	-	-	-	-	
Шадринский район	-	-	-	-	-	-	-	-	
Шатровский район	-	-	-	-	-	-	-	-	
Шумихинский район	-	-	-	-	-	-	-	-	
Щучанский район	-	-	-	-	-	-	-	-	
Юргамышский район	-	-	-	-	-	-	-	-	
Городские округа	-	-	-	-	-	-	-	-	
город Курган	-	-	-	-	-	-	-	-	
город Шадринск	-	-	-	-	-	-	-	-	
		из них в плодоносящем возрасте							
Курганская область	-	-	-	-	-	-	-	-	
Муниципальные районы	-	-	-	-	-	-	-	-	
Альменевский район	-	-	-	-	-	-	-	-	
Белозерский район	-	-	-	-	-	-	-	-	
Варгашинский район	-	-	-	-	-	-	-	-	
Далматовский район	-	-	-	-	-	-	-	-	
Звериноголовский район	-	-	-	-	-	-	-	-	
Каргапольский район	-	-	-	-	-	-	-	-	
Катайский район	-	-	-	-	-	-	-	-	
Кетовский район	-	-	-	-	-	-	-	-	



ПЛОЩАДИ МНОГОЛЕТНИХ НАСАЖДЕНИЙ В ХОЗЯЙСТВАХ ВСЕХ КАТЕГОРИЙ

	Косточковые - всего	в том числе						
		слива	вишня	черешня	абрикос	персик	алыча	другие ко- сточковые
Куртамышский район	-	-	-	-	-	-	-	-
Лебяжьевский район	-	-	-	-	-	-	-	-
Макушинский район	-	-	-	-	-	-	-	-
Мишкинский район	-	-	-	-	-	-	-	-
Мокроусовский район	-	-	-	-	-	-	-	-
Петуховский район	-	-	-	-	-	-	-	-
Половинский район	-	-	-	-	-	-	-	-
Притобольный район	-	-	-	-	-	-	-	-
Сафакулевский район	-	-	-	-	-	-	-	-
Целинный район	-	-	-	-	-	-	-	-
Частоозерский район	-	-	-	-	-	-	-	-
Шадринский район	-	-	-	-	-	-	-	-
Шатровский район	-	-	-	-	-	-	-	-
Шумихинский район	-	-	-	-	-	-	-	-
Щучанский район	-	-	-	-	-	-	-	-
Юргамышский район	-	-	-	-	-	-	-	-
Городские округа	-	-	-	-	-	-	-	-
город Курган	-	-	-	-	-	-	-	-
город Шадринск	-	-	-	-	-	-	-	-

74. ПЛОЩАДИ ЯГОДНЫХ КУЛЬТУР ПО ВИДАМ В ХОЗЯЙСТВАХ ВСЕХ КАТЕГОРИЙ

(на 1 июля 2016 года; гектаров)

	Ягодники - всего	в том числе						
		земляника, клубника	малина, ежевика	смородина всех видов	крыжовник	рябина чер- ноплодная	облепиха	другие ягодники
Хозяйства всех категорий - всего								
Курганская область	708,1	204,4	249,4	112,6	39,5	24,2	34,7	43,3
Муниципальные районы	511,1	136,1	181,3	91,0	30,8	17,7	22,9	31,3
Альменевский район	6,0	1,0	2,3	1,6	0,4	0,1	0,2	0,4
Белозерский район	18,3	4,8	6,4	3,3	1,1	0,6	0,7	1,3
Варгашинский район	52,3	3,5	35,6	8,1	1,6	0,2	2,1	1,3
Далматовский район	43,9	9,3	9,4	8,1	2,7	5,1	2,9	6,4
Звериноголовский район	7,3	2,0	1,6	2,2	0,7	0,2	0,3	0,3
Каргапольский район	30,7	8,7	11,3	5,3	1,9	1,0	1,5	1,1
Катайский район	18,5	6,1	4,4	3,3	0,9	0,5	0,9	2,3
Кетовский район	127,5	46,6	44,7	14,5	7,0	3,3	5,9	5,6
Куртамышский район	23,6	9,3	6,7	3,6	1,4	0,3	0,6	1,6
Лебяжьеvский район	10,1	1,6	3,7	2,5	0,7	0,8	0,4	0,3
Макушинский район	5,7	1,1	2,4	1,1	0,3	0,5	0,1	0,2
Мишкинский район	13,6	4,0	4,4	2,4	0,9	0,4	0,6	0,8
Мокроусовский район	13,0	2,0	4,7	2,7	1,2	0,2	0,4	1,8
Петуховский район	8,9	2,0	2,8	2,7	0,6	0,3	0,3	0,2
Половинский район	15,3	1,4	7,2	4,7	1,1	0,4	0,2	0,3
Притобольный район	7,8	2,2	3,1	1,6	0,6	0,1	0,3	0,1
Сафакулевский район	5,2	1,0	1,7	1,3	0,4	0,2	0,4	0,3
Целинный район	8,1	2,1	2,1	2,3	0,8	0,2	0,3	0,3
Частоозерский район	4,1	0,7	1,8	1,0	0,3	0,1	0,1	0,2
Шадринский район	32,9	11,2	8,0	6,2	2,0	1,7	2,2	1,7

ПЛОЩАДИ МНОГОЛЕТНИХ НАСАЖДЕНИЙ В ХОЗЯЙСТВАХ ВСЕХ КАТЕГОРИЙ

	Ягодники - всего	в том числе						
		земляника, клубника	малина, ежевика	смородина всех видов	крыжовник	рябина чер- ноплодная	облепиха	другие ягодники
Шатровский район	17,2	4,3	4,6	4,0	1,3	0,7	0,8	1,5
Шумихинский район	15,1	4,2	4,3	2,9	1,3	0,3	0,5	1,6
Щучанский район	12,0	3,4	4,0	2,1	0,8	0,3	0,7	0,7
Юргамышский район	14,0	3,7	4,3	3,5	1,0	0,3	0,5	0,9
Городские округа	197,1	68,2	68,1	21,7	8,7	6,6	11,8	12,0
город Курган	170,8	57,2	57,8	19,6	8,1	6,1	11,0	11,1
город Шадринск	26,3	11,1	10,3	2,1	0,6	0,5	0,8	0,9

ПЛОЩАДИ МНОГОЛЕТНИХ НАСАЖДЕНИЙ В ХОЗЯЙСТВАХ ВСЕХ КАТЕГОРИЙ

продолжение таблицы 74

	Ягодники - всего	в том числе						
		земляника, клубника	малина, ежевика	смородина всех видов	крыжовник	рябина чер- ноплодная	облепиха	другие ягодники
	из них в плодоносящем возрасте							
Курганская область	676,9	204,1	249,1	101,1	34,6	21,1	28,7	38,3
Муниципальные районы	485,1	135,8	181,0	80,7	26,5	15,6	18,1	27,4
Альменевский район	5,7	1,0	2,3	1,5	0,4	0,1	0,1	0,3
Белозерский район	17,0	4,8	6,4	2,8	1,0	0,4	0,4	1,1
Варгашинский район	51,2	3,5	35,6	7,5	1,3	0,1	2,0	1,2
Далматовский район	42,0	9,3	9,4	7,6	2,5	4,9	2,2	6,0
Звериноголовский район	7,0	2,0	1,6	2,1	0,6	0,2	0,3	0,3
Каргапольский район	29,2	8,7	11,3	4,7	1,6	0,8	1,1	1,0
Катайский район	17,4	6,1	4,4	2,9	0,8	0,4	0,7	2,0
Кетовский район	121,3	46,5	44,6	12,4	5,9	2,7	4,9	4,3
Куртамышский район	22,9	9,3	6,7	3,4	1,3	0,3	0,5	1,6
Лебяжьеvский район	9,9	1,6	3,7	2,4	0,6	0,8	0,3	0,3
Макушинский район	5,6	1,1	2,4	1,0	0,3	0,5	0,1	0,2
Мишкинский район	13,2	4,0	4,4	2,3	0,9	0,3	0,5	0,8
Мокроусовский район	12,4	2,0	4,7	2,4	1,0	0,1	0,4	1,8
Петуховский район	8,2	2,0	2,8	2,3	0,5	0,2	0,2	0,2
Половинский район	14,2	1,2	7,0	4,2	1,0	0,4	0,1	0,3
Притобольный район	7,5	2,2	3,1	1,4	0,5	0,1	0,2	0,1
Сафакулевский район	5,0	1,0	1,7	1,2	0,4	0,2	0,3	0,2
Целинный район	7,7	2,1	2,1	2,1	0,7	0,2	0,2	0,3
Частоозерский район	3,9	0,7	1,8	0,9	0,2	0,0	0,0	0,2
Шадринский район	30,4	11,2	8,0	5,0	1,5	1,5	1,8	1,4



ПЛОЩАДИ МНОГОЛЕТНИХ НАСАЖДЕНИЙ В ХОЗЯЙСТВАХ ВСЕХ КАТЕГОРИЙ

	Ягодники - всего	в том числе						
		земляника, клубника	малина, ежевика	смородина всех видов	крыжовник	рябина чер- ноплодная	облепиха	другие ягодники
Шатровский район	16,5	4,3	4,6	3,7	1,2	0,7	0,6	1,4
Шумихинский район	12,5	4,2	4,3	1,7	0,7	0,2	0,3	1,0
Щучанский район	11,5	3,4	4,0	2,0	0,8	0,3	0,5	0,7
Юргамышский район	13,1	3,7	4,3	2,9	0,9	0,2	0,4	0,8
Городские округа	191,9	68,2	68,1	20,4	8,1	5,5	10,6	10,9
город Курган	165,8	57,2	57,8	18,4	7,5	5,0	9,8	10,1
город Шадринск	26,1	11,1	10,3	2,0	0,6	0,5	0,8	0,8

**75. СТРУКТУРА ПЛОЩАДЕЙ МНОГОЛЕТНИХ ПЛОДОВЫХ НАСАЖДЕНИЙ И ЯГОДНЫХ КУЛЬТУР
ПО ВИДАМ В ХОЗЯЙСТВАХ ВСЕХ КАТЕГОРИЙ**

(на 1 июля 2016 года; в процентах от общей площади многолетних плодовых насаждений и ягодных культур)

	Се- меч- ковые - всего	в том числе			Ко- сточко- вые - всего	в том числе							Оре- хо- плод- ные - всего	Суб- тро- пиче- ские - всего	Цит- русо- вые - всего
		ябло- ня	груша	другие семеч- ковые		слива	виш- ня	че- реш- ня	аб- ри- кос	пер- сик	алы- ча	другие косточ- ковые			
Курганская область	29,5	24,1	5,2	0,1	40,3	3,3	36,5	0,1	0,1	0,0	0,1	0,3	0,0	-	0,0
Муниципальные районы	28,1	23,6	4,4	0,1	39,9	3,3	36,0	0,1	0,1	0,0	0,0	0,3	0,1	-	0,0
Альменевский район	27,7	22,1	5,5	0,2	52,0	9,4	41,9	0,1	0,3	0,0	0,0	0,2	0,1	-	...
Белозерский район	26,2	23,5	2,6	0,2	41,6	2,5	38,0	0,1	0,1	0,0	0,0	0,8	0,0	-	...
Варгашинский район	11,2	9,8	1,4	0,1	24,8	1,0	23,7	0,0	0,0	-	0,0	0,1	-	-	-
Далматовский район	25,5	21,8	3,7	0,0	38,6	4,5	33,2	0,2	0,1	0,0	0,1	0,6	0,1	-	0,0
Звериноголовский район	23,5	20,1	3,3	0,1	48,5	2,3	45,7	0,0	0,2	-	...	0,3	...	-	-
Каргапольский район	28,1	24,6	3,3	0,1	42,7	4,1	37,9	0,1	0,1	0,0	0,1	0,4	0,0	-	...
Катайский район	25,4	23,0	2,3	0,1	37,3	5,5	31,1	0,1	0,1	...	0,1	0,5	0,1	-	-
Кетовский район	30,3	24,0	6,2	0,1	38,6	2,4	35,9	0,1	0,1	0,0	0,0	0,2	0,1	-	...
Куртамышский район	41,5	37,7	3,7	0,2	34,5	3,2	31,0	0,0	0,1	0,0	0,0	0,1	0,0	-	-
Лебяжье- вский район	26,3	24,0	2,0	0,3	45,0	1,2	43,5	0,2	...	-	-	0,1	...	-	-
Макушинский район	24,1	22,7	1,4	0,0	43,0	1,3	41,5	0,0	0,0	-	...	0,1	...	-	-
Мишкинский район	28,7	24,4	4,1	0,1	42,6	3,5	38,8	0,1	0,2	-	0,0	0,1	0,0	-	-
Мокроусовский район	19,1	16,9	1,9	0,3	41,8	1,3	40,1	0,1	0,0	-	0,0	0,2	...	-	-
Петуховский район	30,4	28,3	2,1	0,0	42,9	1,5	41,2	0,2	0,0	-	...	0,1	-	-	...
Половинский район	17,2	15,4	1,5	0,3	36,6	3,0	32,9	0,0	0,1	-	0,0	0,6	-	-	-
Притобольный район	26,6	24,6	1,9	0,0	41,8	5,0	36,5	0,1	0,0	-	...	0,1	-	-	-
Сафакулевский район	35,6	24,5	11,0	0,1	43,4	2,8	40,1	0,1	0,2	...	-	0,2	-	-	-



ПЛОЩАДИ МНОГОЛЕТНИХ НАСАЖДЕНИЙ В ХОЗЯЙСТВАХ ВСЕХ КАТЕГОРИЙ

	Се- меч- ковые - всего	в том числе			Ко- сточко- вые - всего	в том числе							Оре- хо- плод- ные - всего	Суб- тро- пиче- ские - всего	Цит- русо- вые - всего
		ябло- ня	груша	другие семеч- ковые		слива	виш- ня	че- реш- ня	аб- ри- кос	пер- сик	алы- ча	другие косточ- ковые			
Целинный район	27,6	21,3	6,3	0,0	47,0	4,4	42,2	0,1	0,2	...	0,0	0,1	-	-	-
Частоозерский район	25,1	22,6	2,2	0,3	48,3	3,1	44,9	0,1	0,1	0,1	...	-	-
Шадринский район	31,3	27,2	4,0	0,1	39,9	4,0	34,9	0,3	0,2	0,0	0,1	0,4	0,0	-	...
Шатровский район	26,5	22,5	4,0	0,1	45,6	5,4	39,2	0,2	0,2	...	0,1	0,4	0,3	-	-
Шумихинский район	31,5	24,8	6,6	0,0	40,0	4,9	34,7	0,1	0,2	0,1	...	-	...
Щучанский район	28,2	19,8	8,3	0,1	46,9	4,4	41,9	0,0	0,3	...	0,0	0,3	0,0	-	-
Юргамышский район	29,0	24,3	4,5	0,1	38,9	3,3	35,3	0,0	0,1	...	0,1	0,1	0,1	-	-
Городские округа	32,3	25,3	7,0	0,1	41,3	3,1	37,6	0,1	0,1	0,0	0,1	0,2	0,0	-	0,0
город Курган	32,8	25,3	7,4	0,1	42,1	3,1	38,4	0,2	0,1	...	0,1	0,2	0,0	-	...
город Шадринск	27,8	24,6	3,1	0,0	32,8	3,1	29,5	0,1	0,1	0,0	...	-	0,0

ПЛОЩАДИ МНОГОЛЕТНИХ НАСАЖДЕНИЙ В ХОЗЯЙСТВАХ ВСЕХ КАТЕГОРИЙ

продолжение таблицы 75

	Ягодники - всего	в том числе						
		земляника, клубника	малина, ежевика	смородина всех видов	крыжовник	рябина чер- ноплодная	облепиха	другие ягодники
Курганская область	30,2	8,7	10,6	4,8	1,7	1,0	1,5	1,8
Муниципальные районы	31,9	8,5	11,3	5,7	1,9	1,1	1,4	2,0
Альменевский район	20,2	3,3	7,6	5,4	1,5	0,4	0,8	1,2
Белозерский район	32,1	8,5	11,2	5,9	2,0	1,0	1,2	2,3
Варгашинский район	63,9	4,3	43,5	9,9	1,9	0,2	2,6	1,5
Далматовский район	35,8	7,6	7,7	6,6	2,2	4,1	2,4	5,2
Звериноголовский район	28,0	7,7	6,0	8,6	2,5	0,9	1,2	1,1
Каргапольский район	29,2	8,2	10,7	5,0	1,8	0,9	1,4	1,1
Катайский район	37,1	12,2	8,8	6,6	1,9	1,1	1,8	4,7
Кетовский район	31,0	11,3	10,8	3,5	1,7	0,8	1,4	1,4
Куртамышский район	23,9	9,4	6,8	3,7	1,4	0,3	0,6	1,7
Лебяжьеvский район	28,7	4,7	10,6	7,1	1,9	2,4	1,1	0,9
Макушинский район	32,9	6,2	14,1	6,3	1,6	2,8	0,7	1,2
Мишкинский район	28,7	8,5	9,3	5,1	1,9	0,7	1,3	1,8
Мокроусовский район	39,1	6,1	14,2	8,2	3,5	0,5	1,4	5,4
Петуховский район	26,7	6,0	8,5	8,0	1,8	0,8	0,9	0,6
Половинский район	46,1	4,1	21,7	14,2	3,2	1,2	0,6	1,0
Притобольный район	31,6	8,7	12,4	6,4	2,3	0,4	1,0	0,4
Сафакулевский район	21,1	4,0	6,7	5,2	1,7	0,9	1,5	1,0
Целинный район	25,4	6,7	6,6	7,1	2,5	0,6	0,8	1,1
Частоозерский район	26,5	4,7	11,4	6,2	1,7	0,4	0,5	1,5
Шадринский район	28,7	9,8	6,9	5,4	1,7	1,5	1,9	1,5
Шатровский район	27,6	7,0	7,3	6,5	2,0	1,2	1,2	2,4



ПЛОЩАДИ МНОГОЛЕТНИХ НАСАЖДЕНИЙ В ХОЗЯЙСТВАХ ВСЕХ КАТЕГОРИЙ

	Ягодники - всего	в том числе						
		земляника, клубника	малина, ежевика	смородина всех видов	крыжовник	рябина чер- ноплодная	облепиха	другие ягодники
Шумихинский район	28,5	8,0	8,1	5,5	2,4	0,6	0,9	3,1
Щучанский район	24,9	7,0	8,3	4,4	1,7	0,6	1,4	1,5
Юргамышский район	32,0	8,4	9,7	7,9	2,2	0,6	1,2	2,0
Городские округа	26,4	9,1	9,1	2,9	1,2	0,9	1,6	1,6
город Курган	25,1	8,4	8,5	2,9	1,2	0,9	1,6	1,6
город Шадринск	39,4	16,6	15,4	3,2	0,9	0,7	1,2	1,3

ПЛОЩАДИ МНОГОЛЕТНИХ НАСАЖДЕНИЙ В ХОЗЯЙСТВАХ НАСЕЛЕНИЯ

Таблица 76

76. ПЛОЩАДИ МНОГОЛЕТНИХ ПЛОДОВЫХ НАСАЖДЕНИЙ И ЯГОДНЫХ КУЛЬТУР В ХОЗЯЙСТВАХ НАСЕЛЕНИЯ

(на 1 июля 2016 года; гектаров)

	Хозяйства населения	в том числе							
		личные под-собные и другие индивидуаль-ные хозяй-ства граж-дан	из них хозяйства			некоммерческие объединения граждан			
			личные под-собные	граждан, имею-щих земельные участки для инди-видуального жи-лищного строи-тельства *)	граждан, имеющих земельные участки (садовые, огород-ные, дачные и дру-гие), не входящих в объединения	всего	из них		
						садовод-ческие	огород-нические	дачные	
Курганская область	2241,2	1452,8	1102,2	347,5	3,1	788,3	758,7	-	29,7
Муниципальные районы	1507,3	1221,1	1102,2	115,9	2,9	286,2	263,9	-	22,3
Альменевский район	29,7	29,7	29,2	0,5	-	-	-	-	-
Белозерский район	56,9	52,4	51,9	-	0,5	4,5	4,5	-	-
Варгашинский район	34,7	34,7	21,8	13,0	-	-	-	-	-
Далматовский район	107,4	87,2	71,1	16,1	-	20,2	20,2	-	-
Звериноголовский район	26,0	26,0	26,0	-	-	-	-	-	-
Каргапольский район	105,4	104,9	101,5	2,9	0,6	0,5	0,5	-	-
Катайский район	49,9	44,8	42,9	0,1	1,8	5,1	5,1	-	-
Кетовский район	409,1	182,5	182,5	-	-	226,6	204,4	-	22,2
Куртамышский район	83,8	83,8	49,7	34,1	-	-	-	-	-
Лебяжьеvский район	35,2	32,3	32,3	-	-	2,9	2,9	-	-
Макушинский район	17,3	16,7	16,7	-	-	0,6	0,6	-	-



ПЛОЩАДИ МНОГОЛЕТНИХ НАСАЖДЕНИЙ В ХОЗЯЙСТВАХ НАСЕЛЕНИЯ

	Хозяйства населения	в том числе							
		личные подсобные и другие индивидуальные хозяйства граждан	из них хозяйства			некоммерческие объединения граждан			
			личные подсобные	граждан, имеющих земельные участки для индивидуального жилищного строительства *)	граждан, имеющих земельные участки (садовые, огородные, дачные и другие), не входящих в объединения	всего	из них		
					садоводческие		огороднические	дачные	
Мишкинский район	47,4	46,6	46,2	0,4	-	0,8	0,8	-	-
Мокроусовский район	33,2	33,2	33,2	-	-	-	-	-	-
Петуховский район	33,2	28,2	20,8	7,4	-	5,0	4,9	-	0,1
Половинский район	22,2	22,2	22,2	-	-	-	-	-	-
Притобольный район	24,8	23,1	23,1	-	-	1,7	1,7	-	-
Сафакулевский район	24,6	24,6	24,6	-	-	-	-
Целинный район	31,8	31,8	31,8	-	-	-	-	-	-
Частоозерский район	15,6	15,6	15,6	-	-	-	-	-	-
Шадринский район	111,5	93,2	92,4	0,8	-	18,3	18,3	-	-
Шатровский район	62,4	62,4	62,4	-	-	-	-	-	-
Шумихинский район	53,1	53,1	32,4	20,7	-	-	-	-	-
Щучанский район	48,1	48,1	39,3	8,7	-	-	-	-	-
Юргамышский район	43,9	43,9	32,7	11,1	0,1	-	-	-	-
Городские округа	733,9	231,8	...	231,6	...	502,1	494,8	-	7,4
город Курган	667,1	189,6	...	189,4	...	477,5	470,2	-	7,4
город Шадринск	66,8	42,2	-	42,2	-	24,6	24,6	-	-

*) По хозяйствам граждан, имевших земельные участки с площадью 4 и более соток и занимавшихся сельскохозяйственным производством.

**77. ПЛОЩАДИ МНОГОЛЕТНИХ СЕМЕЧКОВЫХ ПЛОДОВЫХ НАСАЖДЕНИЙ ПО ВИДАМ
В ХОЗЯЙСТВАХ НАСЕЛЕНИЯ**

(на 1 июля 2016 года; гектаров)

	Семечковые – всего	в том числе		
		яблоня	груша	другие семечковые
Курганская область	660,7	537,4	121,1	2,2
Муниципальные районы	432,1	361,4	68,9	1,8
Альменевский район	8,2	6,6	1,6	0,0
Белозерский район	14,9	13,3	1,5	0,1
Варгашинский район	9,2	8,0	1,2	0,1
Далматовский район	29,2	25,2	3,9	0,1
Звериноголовский район	6,1	5,2	0,9	0,0
Каргапольский район	29,6	26,0	3,5	0,1
Катайский район	12,7	11,5	1,2	0,0
Кетовский район	122,7	97,5	24,8	0,4
Куртамышский район	27,0	23,2	3,7	0,2
Лебяжьевский район	9,3	8,4	0,7	0,1
Макушинский район	4,2	3,9	0,2	0,0
Мишкинский район	13,6	11,6	1,9	0,1
Мокроусовский район	6,3	5,6	0,6	0,1
Петуховский район	10,1	9,4	0,7	0,0
Половинский район	5,4	4,9	0,4	0,1
Притобольный район	6,6	6,1	0,5	0,0
Сафакулевский район	8,8	6,0	2,7	0,0
Целинный район	8,8	6,8	2,0	0,0
Частоозерский район	3,9	3,5	0,3	0,0

ПЛОЩАДИ МНОГОЛЕТНИХ НАСАЖДЕНИЙ В ХОЗЯЙСТВАХ НАСЕЛЕНИЯ

	Семечковые – всего	в том числе		
		яблоня	груша	другие семечковые
Шадринский район	35,9	31,2	4,6	0,1
Шатровский район	16,5	14,0	2,5	0,0
Шумихинский район	16,7	13,2	3,5	0,0
Щучанский район	13,6	9,5	4,0	0,0
Юргамышский район	12,7	10,7	2,0	0,1
Городские округа	228,6	176,0	52,2	0,4
город Курган	210,1	159,6	50,1	0,4
город Шадринск	18,5	16,4	2,1	0,0

**78. ПЛОЩАДИ МНОГОЛЕТНИХ КОСТОЧКОВЫХ ПЛОДОВЫХ НАСАЖДЕНИЙ
ПО ВИДАМ В ХОЗЯЙСТВАХ НАСЕЛЕНИЯ**

(на 1 июля 2016 года; гектаров)

	Косточковые - всего	в том числе						
		слива	вишня	черешня	абрикос	персик	альча	другие косточ- ковые
Курганская область	937,6	76,1	848,4	2,6	2,8	0,2	1,4	6,0
Муниципальные районы	629,5	52,9	568,0	1,5	1,9	0,1	0,7	4,4
Альменевский район	15,4	2,8	12,4	0,0	0,1	0,0	0,0	0,1
Белозерский район	23,7	1,4	21,6	0,1	0,1	0,0	0,0	0,5
Варгашинский район	14,3	0,8	13,4	0,0	0,0	-	0,0	0,1
Далматовский район	45,2	5,4	38,6	0,2	0,1	0,0	0,1	0,7
Звериноголовский район	12,6	0,6	11,9	0,0	0,0	-	...	0,1
Каргапольский район	45,0	4,3	39,9	0,1	0,1	0,0	0,1	0,4
Катайский район	18,6	2,7	15,5	0,0	0,0	...	0,1	0,2
Кетовский район	158,9	9,8	147,6	0,2	0,3	0,0	0,1	0,8
Куртамышский район	34,1	3,2	30,6	0,0	0,1	0,0	0,0	0,1
Лебяжьеvский район	15,9	0,4	15,3	0,1	...	-	-	0,0
Макушинский район	7,4	0,2	7,2	0,0	0,0	-	...	0,0
Мишкинский район	20,2	1,6	18,4	0,0	0,1	-	0,0	0,0
Мокроусовский район	13,9	0,4	13,3	0,0	0,0	-	0,0	0,1
Петуховский район	14,2	0,5	13,7	0,1	0,0	-	...	0,0
Половинский район	11,4	0,6	10,6	0,0	0,0	-	0,0	0,1
Притобольный район	10,4	1,2	9,1	0,0	0,0	-	...	0,0
Сафакулевский район	10,7	0,7	9,9	0,0	0,1	...	-	0,0
Целинный район	14,9	1,4	13,4	0,0	0,1	...	0,0	0,0

ПЛОЩАДИ МНОГОЛЕТНИХ НАСАЖДЕНИЙ В ХОЗЯЙСТВАХ НАСЕЛЕНИЯ

	Косточковые - всего	в том числе						
		слива	вишня	черешня	абрикос	персик	альча	другие косточ- ковые
Частоозерский район	7,6	0,5	7,0	0,0	0,0	0,0
Шадринский район	45,7	4,6	39,9	0,4	0,2	0,0	0,1	0,4
Шатровский район	28,5	3,4	24,4	0,1	0,2	...	0,1	0,3
Шумихинский район	21,3	2,6	18,4	0,0	0,1	0,0
Щучанский район	22,6	2,1	20,2	0,0	0,1	...	0,0	0,1
Юргамышский район	17,1	1,4	15,5	0,0	0,0	...	0,0	0,1
Городские округа	308,1	23,3	280,5	1,1	0,9	0,0	0,7	1,6
город Курган	286,2	21,2	260,8	1,1	0,9	...	0,7	1,6
город Шадринск	21,9	2,1	19,7	0,0	0,0	0,0

79. ПЛОЩАДИ ЯГОДНЫХ КУЛЬТУР ПО ВИДАМ В ХОЗЯЙСТВАХ НАСЕЛЕНИЯ

(на 1 июля 2016 года; гектаров)

	Ягодники - всего	в том числе						
		земляника, клубника	малина, ежевика	смородина всех видов	крыжовник	рябина чер- ноплодная	облепиха	другие ягодники
Курганская область	641,6	201,7	211,5	99,7	37,1	19,5	31,1	41,0
Муниципальные районы	444,6	133,4	143,4	78,1	28,4	13,0	19,3	29,0
Альменевский район	6,0	1,0	2,3	1,6	0,4	0,1	0,2	0,4
Белозерский район	18,3	4,8	6,4	3,3	1,1	0,6	0,7	1,3
Варгашинский район	11,2	3,5	4,4	2,1	0,6	0,2	0,2	0,3
Далматовский район	32,9	8,6	8,4	5,1	2,0	1,5	1,9	5,4
Звериноголовский район	7,3	2,0	1,6	2,2	0,7	0,2	0,3	0,3
Каргапольский район	30,7	8,7	11,3	5,3	1,9	1,0	1,5	1,1
Катайский район	18,5	6,1	4,4	3,3	0,9	0,5	0,9	2,3
Кетовский район	127,0	46,5	44,6	14,4	6,9	3,3	5,9	5,5
Куртамышский район	22,6	8,3	6,7	3,6	1,4	0,3	0,6	1,6
Лебяжьеvский район	10,1	1,6	3,7	2,5	0,7	0,8	0,4	0,3
Макушинский район	5,7	1,1	2,4	1,1	0,3	0,5	0,1	0,2
Мишкинский район	13,6	4,0	4,4	2,4	0,9	0,4	0,6	0,8
Мокроусовский район	13,0	2,0	4,7	2,7	1,2	0,2	0,4	1,8
Петуховский район	8,9	2,0	2,8	2,7	0,6	0,3	0,3	0,2
Половинский район	5,4	1,0	2,1	1,4	0,5	0,1	0,2	0,1
Притобольный район	7,8	2,2	3,1	1,6	0,6	0,1	0,3	0,1
Сафакулевский район	5,2	1,0	1,7	1,3	0,4	0,2	0,4	0,3
Целинный район	8,1	2,1	2,1	2,3	0,8	0,2	0,3	0,3
Частоозерский район	4,1	0,7	1,8	1,0	0,3	0,1	0,1	0,2

ПЛОЩАДИ МНОГОЛЕТНИХ НАСАЖДЕНИЙ В ХОЗЯЙСТВАХ НАСЕЛЕНИЯ

	Ягодники - всего	в том числе						
		земляника, клубника	малина, ежевика	смородина всех видов	крыжовник	рябина чер- ноплодная	облепиха	другие ягодники
Шадринский район	29,9	10,7	7,5	5,7	2,0	0,9	1,5	1,7
Шатровский район	17,2	4,3	4,6	4,0	1,3	0,7	0,8	1,5
Шумихинский район	15,1	4,2	4,3	2,9	1,3	0,3	0,5	1,6
Щучанский район	12,0	3,4	4,0	2,1	0,8	0,3	0,7	0,7
Юргамышский район	14,0	3,7	4,3	3,5	1,0	0,3	0,5	0,9
Городские округа	197,1	68,2	68,1	21,7	8,7	6,6	11,8	12,0
город Курган	170,8	57,2	57,8	19,6	8,1	6,1	11,0	11,1
город Шадринск	26,3	11,1	10,3	2,1	0,6	0,5	0,8	0,9

**80. СТРУКТУРА ПЛОЩАДЕЙ МНОГОЛЕТНИХ ПЛОДОВЫХ НАСАЖДЕНИЙ И ЯГОДНЫХ КУЛЬТУР
ПО ВИДАМ В ХОЗЯЙСТВАХ НАСЕЛЕНИЯ**

(на 1 июля 2016 года; в процентах от общей площади многолетних плодовых насаждений и ягодных культур в хозяйствах населения)

	Се- меч- ковые - все- го	в том числе			Ко- сточ- ковые - все- го	в том числе							Оре- хо- плод- ные - всего	Суб- тро- пиче- ские - всего	Цит- русо- вые - всего
		ябло- ня	гру- ша	дру- гие се- меч- ковые		слива	вишня	череш- ня	аб- ри- кос	пер- сик	альча	дру- гие ко- сточ- ковые			
Курганская область	29,5	24,0	5,4	0,1	41,8	3,4	37,9	0,1	0,1	0,0	0,1	0,3	0,1	-	0,0
Муниципальные районы	28,7	24,0	4,6	0,1	41,8	3,5	37,7	0,1	0,1	0,0	0,0	0,3	0,1	-	0,0
Альменевский район	27,7	22,1	5,5	0,2	52,0	9,4	41,9	0,1	0,3	0,0	0,0	0,2	0,1	-	...
Белозерский район	26,2	23,5	2,6	0,2	41,6	2,5	38,0	0,1	0,1	0,0	0,0	0,8	0,0	-	...
Варгашинский район	26,5	23,0	3,3	0,2	41,3	2,3	38,6	0,1	0,0	-	0,1	0,2	-	-	-
Далматовский район	27,2	23,5	3,7	0,1	42,1	5,1	36,0	0,2	0,1	0,0	0,1	0,7	0,1	-	0,0
Звериноголовский район	23,5	20,1	3,3	0,1	48,5	2,3	45,7	0,0	0,2	-	...	0,3	...	-	-
Каргапольский район	28,1	24,6	3,3	0,1	42,7	4,1	37,9	0,1	0,1	0,0	0,1	0,4	0,0	-	...
Катайский район	25,4	23,0	2,3	0,1	37,3	5,5	31,1	0,1	0,1	...	0,1	0,5	0,1	-	-
Кетовский район	30,0	23,8	6,1	0,1	38,8	2,4	36,1	0,1	0,1	0,0	0,0	0,2	0,1	-	...
Куртамышский район	32,3	27,7	4,4	0,2	40,7	3,8	36,5	0,1	0,2	0,0	0,0	0,2	0,0	-	-
Лебяжьевский район	26,3	24,0	2,0	0,3	45,0	1,2	43,5	0,2	...	-	-	0,1	...	-	-
Макушинский район	24,1	22,7	1,4	0,0	43,0	1,3	41,5	0,0	0,0	-	...	0,1	...	-	-
Мишкинский район	28,7	24,4	4,1	0,1	42,6	3,5	38,8	0,1	0,2	-	0,0	0,1	0,0	-	-
Мокроусовский район	19,1	16,9	1,9	0,3	41,8	1,3	40,1	0,1	0,0	-	0,0	0,2	...	-	-
Петуховский район	30,4	28,3	2,1	0,0	42,9	1,5	41,2	0,2	0,0	-	...	0,1	-	-	...
Половинский район	24,4	22,2	1,7	0,5	51,1	2,6	47,9	0,0	0,1	-	0,0	0,5	-	-	-

ПЛОЩАДИ МНОГОЛЕТНИХ НАСАЖДЕНИЙ В ХОЗЯЙСТВАХ НАСЕЛЕНИЯ

	Се- меч- ковые - все- го	в том числе			Ко- сточ- ковые - все- го	в том числе							Оре- хо- плод- ные - всего	Суб- тро- пиче- ские - всего	Цит- русо- вые - всего
		ябло- ня	гру- ша	дру- гие се- меч- ковые		слива	вишня	череш- ня	аб- ри- кос	пер- сик	алыча	дру- гие ко- сточ- ковые			
Притобольный район	26,6	24,6	1,9	0,0	41,8	5,0	36,5	0,1	0,0	-	...	0,1	-	-	-
Сафакулевский район	35,6	24,5	11,0	0,1	43,4	2,8	40,1	0,1	0,2	...	-	0,2	-	-	-
Целинный район	27,6	21,3	6,3	0,0	47,0	4,4	42,2	0,1	0,2	...	0,0	0,1	-	-	-
Частоозерский район	25,1	22,6	2,2	0,3	48,3	3,1	44,9	0,1	0,1	0,1	...	-	-
Шадринский район	32,2	27,9	4,2	0,1	41,0	4,1	35,8	0,3	0,2	0,0	0,1	0,4	0,0	-	...
Шатровский район	26,5	22,5	4,0	0,1	45,6	5,4	39,2	0,2	0,2	...	0,1	0,4	0,3	-	-
Шумихинский район	31,5	24,8	6,6	0,0	40,0	4,9	34,7	0,1	0,2	0,1	...	-	...
Щучанский район	28,2	19,8	8,3	0,1	46,9	4,4	41,9	0,0	0,3	...	0,0	0,3	0,0	-	-
Юргамышский район	29,0	24,3	4,5	0,1	38,9	3,3	35,3	0,0	0,1	...	0,1	0,1	0,1	-	-
Городские округа	31,1	24,0	7,1	0,1	42,0	3,2	38,2	0,1	0,1	0,0	0,1	0,2	0,0	-	0,0
город Курган	31,5	23,9	7,5	0,1	42,9	3,2	39,1	0,2	0,1	...	0,1	0,2	0,0	-	...
город Шадринск	27,8	24,6	3,1	0,0	32,8	3,1	29,5	0,1	0,1	0,0	...	-	0,0

ПЛОЩАДИ МНОГОЛЕТНИХ НАСАЖДЕНИЙ В ХОЗЯЙСТВАХ НАСЕЛЕНИЯ

продолжение таблицы 80

	Ягодники - всего	в том числе						
		земляника, клубника	малина, ежевика	смородина всех видов	крыжовник	рябина чер- ноплодная	облепиха	другие ягодники
Курганская область	28,6	9,0	9,4	4,4	1,7	0,9	1,4	1,8
Муниципальные районы	29,5	8,9	9,5	5,2	1,9	0,9	1,3	1,9
Альменевский район	20,2	3,3	7,6	5,4	1,5	0,4	0,8	1,2
Белозерский район	32,1	8,5	11,2	5,9	2,0	1,0	1,2	2,3
Варгашинский район	32,2	10,0	12,8	6,0	1,6	0,4	0,6	0,8
Далматовский район	30,6	8,0	7,8	4,7	1,9	1,4	1,8	5,0
Звериноголовский район	28,0	7,7	6,0	8,6	2,5	0,9	1,2	1,1
Каргапольский район	29,2	8,2	10,7	5,0	1,8	0,9	1,4	1,1
Катайский район	37,1	12,2	8,8	6,6	1,9	1,1	1,8	4,7
Кетовский район	31,0	11,4	10,9	3,5	1,7	0,8	1,4	1,3
Куртамышский район	27,0	9,9	8,0	4,3	1,7	0,4	0,7	2,0
Лебяжьевский район	28,7	4,7	10,6	7,1	1,9	2,4	1,1	0,9
Макушинский район	32,9	6,2	14,1	6,3	1,6	2,8	0,7	1,2
Мишкинский район	28,7	8,5	9,3	5,1	1,9	0,7	1,3	1,8
Мокроусовский район	39,1	6,1	14,2	8,2	3,5	0,5	1,4	5,4
Петуховский район	26,7	6,0	8,5	8,0	1,8	0,8	0,9	0,6
Половинский район	24,4	4,4	9,5	6,4	2,1	0,5	1,0	0,7
Притобольный район	31,6	8,7	12,4	6,4	2,3	0,4	1,0	0,4
Сафакулевский район	21,1	4,0	6,7	5,2	1,7	0,9	1,5	1,0
Целинный район	25,4	6,7	6,6	7,1	2,5	0,6	0,8	1,1
Частоозерский район	26,5	4,7	11,4	6,2	1,7	0,4	0,5	1,5
Шадринский район	26,8	9,6	6,7	5,1	1,8	0,8	1,3	1,5
Шатровский район	27,6	7,0	7,3	6,5	2,0	1,2	1,2	2,4



ПЛОЩАДИ МНОГОЛЕТНИХ НАСАЖДЕНИЙ В ХОЗЯЙСТВАХ НАСЕЛЕНИЯ

	Ягодники - всего	в том числе						
		земляника, клубника	малина, ежевика	смородина всех видов	крыжовник	рябина чер- ноплодная	облепиха	другие ягодники
Шумихинский район	28,5	8,0	8,1	5,5	2,4	0,6	0,9	3,1
Щучанский район	24,9	7,0	8,3	4,4	1,7	0,6	1,4	1,5
Юргамышский район	32,0	8,4	9,7	7,9	2,2	0,6	1,2	2,0
Городские округа	26,9	9,3	9,3	3,0	1,2	0,9	1,6	1,6
город Курган	25,6	8,6	8,7	2,9	1,2	0,9	1,6	1,7
город Шадринск	39,4	16,6	15,4	3,2	0,9	0,7	1,2	1,3

**81. СТРУКТУРА ПЛОЩАДЕЙ МНОГОЛЕТНИХ ПЛОДОВЫХ НАСАЖДЕНИЙ И ЯГОДНЫХ КУЛЬТУР
ПО КАТЕГОРИЯМ ХОЗЯЙСТВ**

(на 1 июля 2016 года; в процентах от общей площади многолетних плодовых насаждений и ягодных культур в хозяйствах всех категорий)

	Сельско-хозяйственные организации	в том числе					Крестьянские (фермерские) хозяйства и индивидуальные предприниматели	в том числе		Хозяйства населения
		сельскохозяйственные организации, не относящиеся к субъектам малого предпринимательства	в том числе			подсобные сельскохозяйственные предприятия несельскохозяйственных организаций		крестьянские (фермерские) хозяйства	индивидуальные предприниматели	
			малые предприятия	в том числе						
				малые предприятия (без микропредприятий)	микропредприятия					
Курганская область	3,9	-	3,8	3,7	-	95,5	
Муниципальные районы	4,9	-	4,7	4,6	-	94,1	
Альменевский район	-	-	-	-	-	-	-	-	100,0	
Белозерский район	-	-	-	-	-	-	-	-	100,0	
Варгашинский район	...	-	-	-	-	-	42,5	
Далматовский район	...	-	-	-	-	-	87,7	
Звериноголовский район	-	-	-	-	-	-	-	-	100,0	
Каргапольский район	-	-	-	-	-	-	-	-	100,0	
Катайский район	-	-	-	-	-	-	-	-	100,0	
Кетовский район	...	-	-	-	-	...	-	-	99,4	
Куртамышский район	-	-	-	-	-	-	84,8	
Лебяжьеvский район	-	-	-	-	-	-	-	-	100,0	
Макушинский район	-	-	-	-	-	-	-	-	100,0	
Мишкинский район	-	-	-	-	-	-	-	-	100,0	

ПЛОЩАДИ МНОГОЛЕТНИХ НАСАЖДЕНИЙ В ХОЗЯЙСТВАХ НАСЕЛЕНИЯ

	Сельско-хозяйственные организации	в том числе					Крестьянские (фермерские) хозяйства и индивидуальные предприниматели	в том числе		Хозяйства населения
		сельскохозяйственные организации, не относящиеся к субъектам малого предпринимательства	в том числе			подсобные сельскохозяйственные предприятия несельскохозяйственных организаций		крестьянские (фермерские) хозяйства	индивидуальные предприниматели	
			малые предприятия	в том числе						
				малые предприятия (без микропредприятий)	микропредприятия					
Мокроусовский район	-	-	-	-	-	-	-	-	100,0	
Петуховский район	-	-	-	-	-	-	-	-	100,0	
Половинский район	...	-	-	-	-	-	66,9	
Притобольный район	-	-	-	-	-	-	-	-	100,0	
Сафакулевский район	-	-	-	-	-	-	-	-	100,0	
Целинный район	-	-	-	-	-	-	-	-	100,0	
Частоозерский район	-	-	-	-	-	-	-	-	100,0	
Шадринский район	...	-	...	-	...	-	97,4	
Шатровский район	-	-	-	-	-	-	-	-	100,0	
Шумихинский район	-	-	-	-	-	-	-	-	100,0	
Щучанский район	-	-	-	-	-	-	-	-	100,0	
Юргамышский район	-	-	-	-	-	-	-	-	100,0	
Городские округа	...	-	-	-	-	-	98,3	
город Курган	...	-	-	-	-	-	98,1	
город Шадринск	-	-	-	-	-	-	-	-	100,0	

**82. СТРУКТУРА ПЛОЩАДЕЙ МНОГОЛЕТНИХ СЕМЕЧКОВЫХ ПЛОДОВЫХ НАСАЖДЕНИЙ
ПО КАТЕГОРИЯ ХОЗЯЙСТВ**

(на 1 июля 2016 года; в процентах от общей площади многолетних семечковых плодовых насаждений в хозяйствах всех категорий)

	Сельско- хозяй- ственные организа- ции	в том числе					Крестьян- ские (фер- мерские) хозяйства и индивиду- альные предпри- ниматели	в том числе		Хо- зяй- ства насе- ления
		сельскохозяй- ственные орга- низации, не относящиеся к субъектам ма- лого предпри- нимательства	в том числе			подсобные сельскохо- зяйственные предприятия несельскохо- зяйственных организаций		кре- стьян- ские (фер- мерские) хозяй- ства	индиви- дуаль- ные пред- при- мати- тели	
			малые предпри- ятия	в том числе						
				малые предприя- тия (без микро- предприя- тий)	микро- предпри- ятия					
Курганская область	2,5	-	2,2	2,2	-	-	95,5
Муниципальные районы	1,0	-	-	-	95,9
Альменевский район	-	-	-	-	-	-	-	-	-	100,0
Белозерский район	-	-	-	-	-	-	-	-	-	100,0
Варгашинский район	-	-	-	-	-	-	-	-	-	100,0
Далматовский район	...	-	-	-	-	-	-	93,6
Звериноголовский район	-	-	-	-	-	-	-	-	-	100,0
Каргапольский район	-	-	-	-	-	-	-	-	-	100,0
Катайский район	-	-	-	-	-	-	-	-	-	100,0
Кетовский район	...	-	-	-	-	...	-	-	-	98,3
Куртамышский район	-	-	-	-	-	-	-	65,9
Лебяжьевский район	-	-	-	-	-	-	-	-	-	100,0
Макушинский район	-	-	-	-	-	-	-	-	-	100,0
Мишкинский район	-	-	-	-	-	-	-	-	-	100,0

ПЛОЩАДИ МНОГОЛЕТНИХ НАСАЖДЕНИЙ В ХОЗЯЙСТВАХ НАСЕЛЕНИЯ

	Сельскохозяйственные организации	в том числе					Крестьянские (фермерские) хозяйства и индивидуальные предприниматели	в том числе		Хозяйства населения
		сельскохозяйственные организации, не относящиеся к субъектам малого предпринимательства	в том числе			подсобные сельскохозяйственные предприятия несельскохозяйственных организаций		крестьянские (фермерские) хозяйства	индивидуальные предприниматели	
			малые предприятия	в том числе						
				малые предприятия (без микропредприятий)	микропредприятия					
Мокроусовский район	-	-	-	-	-	-	-	-	100,0	
Петуховский район	-	-	-	-	-	-	-	-	100,0	
Половинский район	...	-	-	-	-	-	94,8	
Притобольный район	-	-	-	-	-	-	-	-	100,0	
Сафакулевский район	-	-	-	-	-	-	-	-	100,0	
Целинный район	-	-	-	-	-	-	-	-	100,0	
Частоозерский район	-	-	-	-	-	-	-	-	100,0	
Шадринский район	-	-	-	-	-	-	-	-	100,0	
Шатровский район	-	-	-	-	-	-	-	-	100,0	
Шумихинский район	-	-	-	-	-	-	-	-	100,0	
Щучанский район	-	-	-	-	-	-	-	-	100,0	
Юргамышский район	-	-	-	-	-	-	-	-	100,0	
Городские округа	...	-	-	-	-	-	94,7	
город Курган	...	-	-	-	-	-	94,3	
город Шадринск	-	-	-	-	-	-	-	-	100,0	

**83. СТРУКТУРА ПЛОЩАДЕЙ МНОГОЛЕТНИХ КОСТОЧКОВЫХ ПЛОДОВЫХ НАСАЖДЕНИЙ
ПО КАТЕГОРИЯМ ХОЗЯЙСТВ**

(на 1 июля 2016 года; в процентах от общей площади многолетних косточковых плодовых насаждений в хозяйствах всех категорий)

	Сельско-хозяйственные организации	в том числе					Крестьянские (фермерские) хозяйства и индивидуальные предприниматели	в том числе		Хозяйства населения
		сельскохозяйственные организации, не относящиеся к субъектам малого предпринимательства	в том числе			подсобные сельскохозяйственные предприятия несельскохозяйственных организаций		крестьянские (фермерские) хозяйства	индивидуальные предприниматели	
			малые предприятия	в том числе						
				малые предприятия (без микропредприятий)	микропредприятия					
Курганская область	0,9	-	0,9	0,9	-	-	-	-	99,1	
Муниципальные районы	1,4	-	1,4	1,4	-	-	-	-	98,6	
Альменевский район	-	-	-	-	-	-	-	-	100,0	
Белозерский район	-	-	-	-	-	-	-	-	100,0	
Варгашинский район	...	-	-	-	-	-	70,5	
Далматовский район	...	-	-	-	-	-	95,8	
Звериноголовский район	-	-	-	-	-	-	-	-	100,0	
Каргапольский район	-	-	-	-	-	-	-	-	100,0	
Катайский район	-	-	-	-	-	-	-	-	100,0	
Кетовский район	-	-	-	-	-	-	-	-	100,0	
Куртамышский район	-	-	-	-	-	-	-	-	100,0	
Лебяжьевский район	-	-	-	-	-	-	-	-	100,0	
Макушинский район	-	-	-	-	-	-	-	-	100,0	
Мишкинский район	-	-	-	-	-	-	-	-	100,0	

ПЛОЩАДИ МНОГОЛЕТНИХ НАСАЖДЕНИЙ В ХОЗЯЙСТВАХ НАСЕЛЕНИЯ

	Сельско-хозяйственные организации	в том числе					Крестьянские (фермерские) хозяйства и индивидуальные предприниматели	в том числе		Хозяйства населения
		сельскохозяйственные организации, не относящиеся к субъектам малого предпринимательства	в том числе			подсобные сельскохозяйственные предприятия несельскохозяйственных организаций		крестьянские (фермерские) хозяйства	индивидуальные предприниматели	
			малые предприятия	в том числе						
				малые предприятия (без микропредприятий)	микропредприятия					
Мокроусовский район	-	-	-	-	-	-	-	-	100,0	
Петуховский район	-	-	-	-	-	-	-	-	100,0	
Половинский район	...	-	-	-	-	-	93,4	
Притобольный район	-	-	-	-	-	-	-	-	100,0	
Сафакулевский район	-	-	-	-	-	-	-	-	100,0	
Целинный район	-	-	-	-	-	-	-	-	100,0	
Частоозерский район	-	-	-	-	-	-	-	-	100,0	
Шадринский район	-	-	-	-	-	-	-	-	100,0	
Шатровский район	-	-	-	-	-	-	-	-	100,0	
Шумихинский район	-	-	-	-	-	-	-	-	100,0	
Щучанский район	-	-	-	-	-	-	-	-	100,0	
Юргамышский район	-	-	-	-	-	-	-	-	100,0	
Городские округа	-	-	-	-	-	-	-	-	100,0	
город Курган	-	-	-	-	-	-	-	-	100,0	
город Шадринск	-	-	-	-	-	-	-	-	100,0	

Таблица 84

84. СТРУКТУРА ПЛОЩАДЕЙ ЯГОДНЫХ КУЛЬТУР ПО КАТЕГОРИЯМ ХОЗЯЙСТВ

(на 1 июля 2016 года; в процентах от общей площади ягодных культур в хозяйствах всех категорий)

	Сельско-хозяйственные организации	в том числе					Крестьянские (фермерские) хозяйства и индивидуальные предприниматели	в том числе		Хозяйства населения
		сельскохозяйственные организации, не относящиеся к субъектам малого предпринимательства	в том числе			подсобные сельскохозяйственные предприятия несельскохозяйственных организаций		крестьянские (фермерские) хозяйства	индивидуальные предприниматели	
			малые предприятия	в том числе						
				малые предприятия (без микропредприятий)	микропредприятия					
Курганская область	9,2	-	9,1	8,8	-	90,6	
Муниципальные районы	12,7	-	12,6	12,1	-	87,0	
Альменевский район	-	-	-	-	-	-	-	-	100,0	
Белозерский район	-	-	-	-	-	-	-	-	100,0	
Варгашинский район	...	-	-	-	-	-	21,4	
Далматовский район	...	-	-	-	-	-	74,9	
Звериноголовский район	-	-	-	-	-	-	-	-	100,0	
Каргапольский район	-	-	-	-	-	-	-	-	100,0	
Катайский район	-	-	-	-	-	-	-	-	100,0	
Кетовский район	...	-	-	-	-	...	-	-	99,6	
Куртамышский район	-	-	-	-	-	-	95,8	
Лебяжьевский район	-	-	-	-	-	-	-	-	100,0	
Макушинский район	-	-	-	-	-	-	-	-	100,0	
Мишкинский район	-	-	-	-	-	-	-	-	100,0	
Мокроусовский район	-	-	-	-	-	-	-	-	100,0	



ПЛОЩАДИ МНОГОЛЕТНИХ НАСАЖДЕНИЙ В ХОЗЯЙСТВАХ НАСЕЛЕНИЯ

	Сельско-хозяйственные организации	в том числе					Крестьянские (фермерские) хозяйства и индивидуальные предприниматели	в том числе		Хозяйства населения
		сельскохозяйственные организации, не относящиеся к субъектам малого предпринимательства	в том числе			подсобные сельскохозяйственные предприятия несельскохозяйственных организаций		крестьянские (фермерские) хозяйства	индивидуальные предприниматели	
			малые предприятия	в том числе						
				малые предприятия (без микропредприятий)	микропредприятия					
Петуховский район	-	-	-	-	-	-	-	-	100,0	
Половинский район	...	-	-	-	-	-	35,4	
Притобольный район	-	-	-	-	-	-	-	-	100,0	
Сафакулевский район	-	-	-	-	-	-	-	-	100,0	
Целинный район	-	-	-	-	-	-	-	-	100,0	
Частоозерский район	-	-	-	-	-	-	-	-	100,0	
Шадринский район	...	-	...	-	...	-	...	-	90,9	
Шатровский район	-	-	-	-	-	-	-	-	100,0	
Шумихинский район	-	-	-	-	-	-	-	-	100,0	
Щучанский район	-	-	-	-	-	-	-	-	100,0	
Юргамышский район	-	-	-	-	-	-	-	-	100,0	
Городские округа	-	-	-	-	-	-	-	-	100,0	
город Курган	-	-	-	-	-	-	-	-	100,0	
город Шадринск	-	-	-	-	-	-	-	-	100,0	

СТРУКТУРА ПОСЕВНЫХ ПЛОЩАДЕЙ ПО КАТЕГОРИЯМ ХОЗЯЙСТВ

Таблица 85

85. СТРУКТУРА ОБЩЕЙ ПОСЕВНОЙ ПЛОЩАДИ СЕЛЬСКОХОЗЯЙСТВЕННЫХ КУЛЬТУР ПОД УРОЖАЙ 2016 ГОДА ПО КАТЕГОРИЯМ ХОЗЯЙСТВ

(в процентах от общей посевной площади в хозяйствах всех категорий)

	Сельско- хозяй- ственные организа- ции	в том числе					Крестьян- ские (фер- мерские) хозяйства и индивиду- альные предприни- матели	в том числе		Хо- зяй- ства насе- ления
		сельскохозяй- ственные орга- низации, не относящиеся к субъектам ма- лого предпри- нимательства	малые пред- приятия	в том числе		подсобные сельскохозяй- ственные предприятия несельскохо- зяйственных организаций		кре- стьян- ские (фер- мерские) хозяй- ства	инди- виду- альные пред- прини- матели	
				малые предприя- тия (без микро- предприя- тий)	микро- пред- приятия					
Курганская область	61,6	19,0	42,2	20,3	21,9	0,4	34,8	34,0	0,8	3,6
Муниципальные районы	61,6	18,8	42,4	20,4	22,0	0,4	34,9	34,2	0,8	3,5
Альменевский район	65,5	...	50,5	23,9	26,6	...	21,0	20,8	...	13,4
Белозерский район	64,6	...	36,9	17,9	19,0	...	32,5	32,5	...	2,9
Варгашинский район	71,7	...	70,2	21,7	48,5	-	27,3	24,8	...	1,0
Далматовский район	73,4	...	65,4	43,5	21,9	...	24,7	24,3	...	1,9
Звериноголовский район	-	...	-	82,5	82,5	-	2,4
Каргапольский район	82,7	41,2	41,4	35,4	6,0	-	12,7	12,6	...	4,6
Катайский район	48,6	...	23,8	...	17,7	...	48,7	48,6	...	2,6
Кетовский район	50,7	...	32,0	18,1	13,9	3,4	46,0	46,0	-	3,3
Куртамышский район	56,3	35,5	20,5	17,8	2,7	0,3	40,0	39,8	...	3,7
Лебяжьеvский район	72,8	...	55,9	31,8	24,1	-	24,2	23,6	...	3,0



СТРУКТУРА ПОСЕВНЫХ ПЛОЩАДЕЙ ПО КАТЕГОРИЯМ ХОЗЯЙСТВ

	Сельско-хозяйственные организации	в том числе					Крестьянские (фермерские) хозяйства и индивидуальные предприниматели	в том числе		Хозяйства населения
		сельскохозяйственные организации, не относящиеся к субъектам малого предпринимательства	малые предприятия	в том числе		подсобные сельскохозяйственные предприятия несельскохозяйственных организаций		крестьянские (фермерские) хозяйства	индивидуальные предприниматели	
				малые предприятия (без микропредприятий)	микропредприятия					
Макушинский район	63,0	...	61,6	47,2	14,4	-	35,9	35,9	-	1,1
Мишкинский район	55,2	47,7	6,6	-	6,6	...	35,1	35,1	-	9,7
Мокроусовский район	52,6	-	52,1	31,4	20,7	...	46,8	46,6	...	0,6
Петуховский район	67,6	...	67,0	...	57,7	-	24,1	23,2	...	8,2
Половинский район	39,3	...	29,9	12,0	17,8	...	58,7	58,4	...	1,9
Притобольный район	43,6	...	39,7	...	28,5	-	55,7	54,9	0,8	0,7
Сафакулевский район	44,1	...	35,4	-	35,4	-	32,6	22,5	...	23,3
Целинный район	56,2	17,2	38,8	...	28,9	...	41,1	40,8	...	2,8
Частоозерский район	...	-	-	68,7	68,3	...	2,2
Шадринский район	83,7	...	61,4	35,2	26,2	...	15,7	14,2	1,4	0,7
Шатровский район	64,7	...	46,0	-	46,0	-	33,6	33,6	-	1,7
Шумихинский район	64,0	...	63,0	-	63,0	-	33,0	33,0	-	2,9
Щучанский район	93,0	...	38,6	32,2	6,3	-	5,8	5,6	...	1,2
Юргамышский район	72,4	...	3,3	...	3,1	...	24,5	22,5	...	3,1
Городские округа	68,7	...	13,0	8,8	4,2	-	...	31,1
город Курган	73,3	...	10,7	9,9	-	...	26,7
город Шадринск	...	-	...	-	...	-	...	-	...	66,4

**86. СТРУКТУРА ПОСЕВНОЙ ПЛОЩАДИ ЗЕРНОВЫХ И ЗЕРНОБОБОВЫХ КУЛЬТУР ПОД УРОЖАЙ
2016 ГОДА ПО КАТЕГОРИЯМ ХОЗЯЙСТВ**

(в процентах от посевной площади зерновых и зернобобовых культур в хозяйствах всех категорий)

	Сельско-хозяйственные организации	в том числе					Крестьянские (фермерские) хозяйства и индивидуальные предприниматели	в том числе		Хозяйства населения
		сельскохозяйственные организации, не относящиеся к субъектам малого предпринимательства	малые предприятия	в том числе		подсобные сельскохозяйственные предприятия несельскохозяйственных организаций		крестьянские (фермерские) хозяйства	индивидуальные предприниматели	
				малые предприятия (без микропредприятий)	микропредприятия					
Курганская область	61,0	18,9	41,9	19,7	22,1	0,2	36,4	35,7	0,7	2,6
Муниципальные районы	60,9	18,8	41,9	19,8	22,1	0,2	36,5	35,8	0,7	2,6
Альменевский район	64,1	...	46,7	18,6	28,1	-	21,4	21,0	...	14,5
Белозерский район	66,7	...	32,6	...	21,0	...	32,2	32,2	-	1,1
Варгашинский район	69,2	...	67,4	19,8	47,7	-	30,8	27,8	...	-
Далматовский район	71,5	...	64,8	42,5	22,3	...	27,5	27,2	...	1,0
Звериноголовский район	-	...	-	89,8	89,8	-	2,5
Каргапольский район	80,3	43,8	36,5	29,0	7,5	-	15,0	14,9	...	4,7
Катайский район	60,3	...	30,8	...	22,9	-	39,4	39,4	-	...
Кетовский район	49,6	...	32,3	16,5	15,9	2,7	49,9	49,9	-	0,6
Куртамышский район	54,5	31,2	22,8	19,6	3,2	0,4	42,4	42,1	...	3,1
Лебяжьеvский район	67,4	...	56,4	35,6	20,8	-	29,2	28,4	...	3,4
Макушинский район	62,7	...	61,2	46,0	15,2	-	36,4	36,4	-	0,9
Мишкинский район	58,1	51,1	6,3	-	6,3	...	36,0	36,0	-	5,9
Мокроусовский район	52,0	-	51,4	30,5	20,9	...	48,0	47,8	...	-

СТРУКТУРА ПОСЕВНЫХ ПЛОЩАДЕЙ ПО КАТЕГОРИЯМ ХОЗЯЙСТВ

	Сельскохозяйственные организации	в том числе					Крестьянские (фермерские) хозяйства и индивидуальные предприниматели	в том числе		Хозяйства населения
		сельскохозяйственные организации, не относящиеся к субъектам малого предпринимательства	малые предприятия	в том числе		подсобные сельскохозяйственные предприятия несельскохозяйственных организаций		крестьянские (фермерские) хозяйства	индивидуальные предприниматели	
				малые предприятия (без микропредприятий)	микропредприятия					
Петуховский район	67,3	...	66,7	...	57,6	-	24,8	23,9	...	7,8
Половинский район	36,7	...	29,6	12,0	17,6	...	61,8	61,4	...	1,5
Притобольный район	42,1	...	39,2	...	27,6	-	57,7	57,2	...	0,1
Сафакулевский район	40,5	...	27,8	-	27,8	-	41,7	30,9	...	17,8
Целинный район	58,4	16,2	42,0	...	30,9	...	37,8	37,4	...	3,8
Частоозерский район	...	-	-	67,9	67,9	-	1,8
Шадринский район	83,0	...	58,4	32,2	26,3	-	17,0	15,7	1,2	-
Шатровский район	62,6	...	45,8	-	45,8	-	36,9	36,9	-	0,5
Шумихинский район	70,2	...	69,4	-	69,4	-	27,8	27,8	-	2,1
Щучанский район	93,4	...	34,8	30,1	4,7	-	6,1	5,9	...	0,5
Юргамышский район	72,1	...	2,9	...	2,7	-	26,6	24,9	...	1,3
Городские округа	100,0	-	-	-	-
город Курган	100,0	-	...	-	-	-	-
город Шадринск	...	-	...	-	...	-	-	-	-	-

**87. СТРУКТУРА ПОСЕВНОЙ ПЛОЩАДИ ПШЕНИЦЫ ПОД УРОЖАЙ 2016 ГОДА
ПО КАТЕГОРИЯМ ХОЗЯЙСТВ**

(в процентах от посевной площади пшеницы в хозяйствах всех категорий)

	Сельско-хозяйственные организации	в том числе					Крестьянские (фермерские) хозяйства и индивидуальные предприниматели	в том числе		Хозяйства населения
		сельскохозяйственные организации, не относящиеся к субъектам малого предпринимательства	малые предприятия	в том числе		подсобные сельскохозяйственные предприятия несельскохозяйственных организаций		крестьянские (фермерские) хозяйства	индивидуальные предприниматели	
				малые предприятия (без микропредприятий)	микропредприятия					
Курганская область	59,9	17,7	42,0	19,6	22,4	0,2	37,8	37,1	0,7	2,3
Муниципальные районы	59,9	17,7	42,0	19,6	22,5	0,2	37,8	37,1	0,7	2,3
Альменевский район	72,8	...	50,8	...	31,1	-	17,1	16,5	...	10,2
Белозерский район	60,8	...	19,3	...	7,8	...	38,7	38,7	-	0,4
Варгашинский район	67,6	...	65,0	23,9	41,2	-	32,4	28,2	...	-
Далматовский район	71,4	...	65,7	40,7	25,0	...	27,6	27,4	...	1,0
Звериноголовский район	-	...	-	92,8	92,8	-	2,0
Каргапольский район	75,7	43,8	32,0	28,6	3,3	-	17,6	17,4	...	6,6
Катайский район	61,3	...	33,4	...	27,2	-	38,4	38,4	-	...
Кетовский район	51,8	...	36,2	18,1	18,1	3,1	47,6	47,6	-	0,7
Куртамышский район	53,6	30,8	22,6	19,1	3,5	...	43,0	42,6	...	3,4
Лебяжьеvский район	68,5	...	59,2	38,1	21,1	-	28,5	27,9	...	3,0
Макушинский район	58,9	...	57,0	42,4	14,6	-	40,3	40,3	-	0,9
Мишкинский район	57,9	49,9	7,2	-	7,2	...	35,5	35,5	-	6,6
Мокроусовский район	49,8	-	49,3	27,5	21,8	...	50,2	49,9	...	-

СТРУКТУРА ПОСЕВНЫХ ПЛОЩАДЕЙ ПО КАТЕГОРИЯМ ХОЗЯЙСТВ

	Сельско-хозяйственные организации	в том числе					Крестьянские (фермерские) хозяйства и индивидуальные предприниматели	в том числе		Хозяйства населения
		сельскохозяйственные организации, не относящиеся к субъектам малого предпринимательства	малые предприятия	в том числе		подсобные сельскохозяйственные предприятия несельскохозяйственных организаций		крестьянские (фермерские) хозяйства	индивидуальные предприниматели	
				малые предприятия (без микропредприятий)	микропредприятия					
Петуховский район	64,0	...	63,3	...	55,1	-	26,8	26,3	...	9,1
Половинский район	36,6	...	29,7	11,9	17,8	...	62,7	62,3	...	0,7
Притобольный район	40,0	...	37,8	...	26,9	-	60,0	59,4
Сафакулевский район	45,5	...	30,5	-	30,5	-	43,7	33,1	...	10,8
Целинный район	60,0	...	39,9	...	30,1	...	35,9	35,7	...	4,1
Частоозерский район	...	-	-	69,6	69,6	-	1,0
Шадринский район	81,9	...	62,2	34,3	27,9	-	18,1	16,7	1,3	-
Шатровский район	64,5	...	46,3	-	46,3	-	34,9	34,9	-	0,5
Шумихинский район	76,9	-	76,9	-	76,9	-	21,6	21,6	-	1,5
Щучанский район	93,8	...	32,2	27,3	4,8	-	5,7	5,5	...	0,5
Юргамышский район	65,0	-	...	-	33,0	32,1	...	2,0
Городские округа	100,0	-	-	-	-	-
город Курган	-	-	-	-	-	-
город Шадринск	...	-	...	-	...	-	-	-	-	-

88. СТРУКТУРА ПОСЕВНОЙ ПЛОЩАДИ РЖИ ПОД УРОЖАЙ 2016 ГОДА ПО КАТЕГОРИЯМ ХОЗЯЙСТВ

(в процентах от посевной площади ржи в хозяйствах всех категорий)

	Сельско-хозяйственные организации	в том числе					Крестьянские (фермерские) хозяйства и индивидуальные предприниматели	в том числе		Хозяйства населения
		сельскохозяйственные организации, не относящиеся к субъектам малого предпринимательства	малые предприятия	в том числе		подсобные сельскохозяйственные предприятия несельскохозяйственных организаций		крестьянские (фермерские) хозяйства	индивидуальные предприниматели	
				малые предприятия (без микропредприятий)	микропредприятия					
Курганская область	85,3	57,2	28,1	16,8	11,3	0,0	14,2	14,2	-	0,5
Муниципальные районы	85,3	57,2	28,1	16,8	11,3	0,0	14,2	14,2	-	0,5
Альменевский район	-	-	-	-	-	-	-	-	-	...
Белозерский район	...	-	-	-	-	...	-	-	-	...
Варгашинский район	...	-	...	-	...	-	-	-	-	-
Далматовский район	...	-	-	...	-	-	-	-
Звериноголовский район	-	-	-	-	-	-	-	-	-	-
Каргапольский район	99,9	-	-	-	-	...
Катайский район	-	-	-	-	-	-	-	-
Кетовский район	-	-	-	-	-	-
Куртамышский район	79,8	-	...	20,2	20,2	-	-
Лебяжьеvский район	-	-	-	-	-	-	-	-	-	...
Макушинский район	-	-	-	-	-	-	-	-
Мишкинский район	-	-	-	-	-	-	-	-
Мокроусовский район	-	-	-	-	-	-	-	-	-	-
Петуховский район	-	-	-	-	-	-	-	-	-	-



СТРУКТУРА ПОСЕВНЫХ ПЛОЩАДЕЙ ПО КАТЕГОРИЯМ ХОЗЯЙСТВ

	Сельско-хозяйственные организации	в том числе					Крестьянские (фермерские) хозяйства и индивидуальные предприниматели	в том числе		Хозяйства населения
		сельскохозяйственные организации, не относящиеся к субъектам малого предпринимательства	малые предприятия	в том числе		подсобные сельскохозяйственные предприятия несельскохозяйственных организаций		крестьянские (фермерские) хозяйства	индивидуальные предприниматели	
				малые предприятия (без микропредприятий)	микропредприятия					
Половинский район	-	-	-	-	-	-	-	-	-	-
Притобольный район	...	-	-	-	-	-	-	-
Сафакулевский район	-	-	-	-	-	-	-	-
Целинный район	...	-	-	-	65,4	65,4	-	-
Частоозерский район	-	-	-	-	-	-	-	-	-	-
Шадринский район	100,0	...	61,5	-	61,5	-	-	-	-	-
Шатровский район	-	-	-	-	-	-	-	-
Шумихинский район	-	...	-	-	-
Щучанский район	100,0	...	24,2	24,2	-	-	-	-	-	-
Юргамышский район	-	-	-	-	-	-
Городские округа	-	-	-	-	-	-	-	-	-	-
город Курган	-	-	-	-	-	-	-	-	-	-
город Шадринск	-	-	-	-	-	-	-	-	-	-

**89. СТРУКТУРА ПОСЕВНОЙ ПЛОЩАДИ ЯЧМЕНЯ ПОД УРОЖАЙ 2016 ГОДА
ПО КАТЕГОРИЯМ ХОЗЯЙСТВ**

(в процентах от посевной площади ячменя в хозяйствах всех категорий)

	Сельско-хозяйственные организации	в том числе					Крестьянские (фермерские) хозяйства и индивидуальные предприниматели	в том числе		Хозяйства населения
		сельскохозяйственные организации, не относящиеся к субъектам малого предпринимательства	малые предприятия	в том числе		подсобные сельскохозяйственные предприятия несельскохозяйственных организаций		крестьянские (фермерские) хозяйства	индивидуальные предприниматели	
				малые предприятия (без микропредприятий)	микропредприятия					
Курганская область	65,6	22,4	42,7	20,0	22,7	0,4	31,7	31,2	0,5	2,7
Муниципальные районы	65,3	22,0	43,0	20,2	22,9	0,3	31,9	31,4	0,5	2,8
Альменевский район	35,1	-	35,1	15,9	19,2	-	33,7	33,7	-	31,2
Белозерский район	84,6	...	63,4	...	55,9	...	12,5	12,5	-	2,9
Варгашинский район	73,9	-	73,9	...	63,1	-	26,1	26,1	-	-
Далматовский район	68,6	...	60,1	47,3	12,8	...	31,1	30,1
Звериноголовский район	-	-	-	-	90,0	90,0	-	2,4
Каргапольский район	83,1	...	49,8	36,3	...	-	15,9	15,9	-	...
Катайский район	66,7	...	42,5	-	33,3	33,3	-	-
Кетовский район	37,2	...	34,1	...	13,4	...	62,1	62,1	-	0,7
Куртамышский район	45,9	...	24,2	50,5	50,5	-	3,6
Лебяжьевский район	57,9	...	30,1	...	16,9	-	34,0	31,2	...	8,1
Макушинский район	78,7	...	78,6	58,3	...	-	20,3	20,3	-	1,1
Мишкинский район	-	-	-	-	9,1	9,1	-	...
Мокроусовский район	52,1	-	49,6	...	8,2	...	47,9	47,9	-	-

СТРУКТУРА ПОСЕВНЫХ ПЛОЩАДЕЙ ПО КАТЕГОРИЯМ ХОЗЯЙСТВ

	Сельско-хозяйственные организации	в том числе					Крестьянские (фермерские) хозяйства и индивидуальные предприниматели	в том числе		Хозяйства населения
		сельскохозяйственные организации, не относящиеся к субъектам малого предпринимательства	малые предприятия	в том числе		подсобные сельскохозяйственные предприятия несельскохозяйственных организаций		крестьянские (фермерские) хозяйства	индивидуальные предприниматели	
				малые предприятия (без микропредприятий)	микропредприятия					
Петуховский район	85,8	-	85,8	...	71,4	-	13,0	11,5
Половинский район	29,4	...	18,5	11,0	61,1	60,8	...	9,5
Притобольный район	...	-	-	24,5	23,6
Сафакулевский район	-	-	-	-	-	-	82,5	82,5	-	17,5
Целинный район	58,6	...	56,1	...	46,5	-	39,8	39,8	-	1,6
Частоозерский район	...	-	-	62,1	62,1	-	4,1
Шадринский район	90,7	...	36,1	21,4	14,7	-	9,3	8,9	...	-
Шатровский район	47,0	...	40,1	-	40,1	-	53,0	53,0	-	-
Шумихинский район	26,6	-	26,6	-	26,6	-	69,0	69,0	-	...
Щучанский район	-	...	-	-	...
Юргамышский район	87,1	-	-	12,8	10,8
Городские округа	-	-	-	...	-	-	-	-
город Курган	-	-	-	...	-	-	-	-
город Шадринск	-	-	-	-	-	-	-	-	-	-

СТРУКТУРА ПОСЕВНЫХ ПЛОЩАДЕЙ ПО КАТЕГОРИЯМ ХОЗЯЙСТВ

Таблица 90

90. СТРУКТУРА ПОСЕВНОЙ ПЛОЩАДИ ОВСА ПОД УРОЖАЙ 2016 ГОДА ПО КАТЕГОРИЯМ ХОЗЯЙСТВ

(в процентах от посевной площади овса в хозяйствах всех категорий)

	Сельско-хозяйственные организации	в том числе					Крестьянские (фермерские) хозяйства и индивидуальные предприниматели	в том числе		Хозяйства населения
		сельскохозяйственные организации, не относящиеся к субъектам малого предпринимательства	малые предприятия	в том числе		подсобные сельскохозяйственные предприятия несельскохозяйственных организаций		крестьянские (фермерские) хозяйства	индивидуальные предприниматели	
				малые предприятия (без микропредприятий)	микропредприятия					
Курганская область	58,8	16,4	41,8	19,7	22,1	0,6	31,2	30,7	0,6	9,9
Муниципальные районы	58,7	16,2	41,9	19,8	22,2	0,6	31,3	30,8	0,6	10,0
Альменевский район	47,7	...	32,8	11,5	21,2	-	32,1	32,1	-	20,2
Белозерский район	68,9	-	68,8	30,1	30,1	-	...
Варгашинский район	56,4	-	56,4	...	43,8	-	43,6	43,6	-	-
Далматовский район	72,4	-	64,7	38,9	24,9	23,5	...	2,7
Звериноголовский район	-	-	-	-	-	-	79,9	79,9	-	20,1
Каргапольский район	93,2	...	78,5	-	-	-
Катайский район	51,4	-	...	-	48,6	48,6	-	-
Кетовский район	61,4	-	...	38,6	38,6	-	0,0
Куртамышский район	64,6	-	...	33,8	33,8	-	1,6
Лебяжьевский район	60,8	-	33,5	33,5	-	5,7
Макушинский район	80,3	...	80,2	80,2	-	-	-	...
Мишкинский район	-	-	-	-	91,5	91,5	-	...
Мокроусовский район	87,2	-	87,2	84,7	...	-	12,8	12,8	-	-
Петуховский район	...	-	-	47,1	19,4
Половинский район	47,0	-	47,0	-	48,6	48,6	-	4,3
Притобольный район	...	-	-	43,9	43,9	-	-



СТРУКТУРА ПОСЕВНЫХ ПЛОЩАДЕЙ ПО КАТЕГОРИЯМ ХОЗЯЙСТВ

	Сельско-хозяйственные организации	в том числе					Крестьянские (фермерские) хозяйства и индивидуальные предприниматели	в том числе		Хозяйства населения
		сельскохозяйственные организации, не относящиеся к субъектам малого предпринимательства	малые предприятия	в том числе		подсобные сельскохозяйственные предприятия несельскохозяйственных организаций		крестьянские (фермерские) хозяйства	индивидуальные предприниматели	
				малые предприятия (без микропредприятий)	микропредприятия					
Сафакулевский район	-	-	-	-	-	-	11,0	11,0	-	89,0
Целинный район	68,0	...	53,5	-	26,0	23,0	...	6,0
Частоозерский район	-	-	-	-	-	-	-	-	-	-
Шадринский район	63,4	...	52,0	-	36,6	-
Шатровский район	63,9	...	57,6	-	57,6	-	-	-
Шумихинский район	62,6	-	62,6	-	62,6	-	33,7	33,7	-	...
Щучанский район	92,6	-	-	-	-	-	7,4
Юргамышский район	60,9	-	...	-	39,1	39,1	-	-
Городские округа	-	-	-	-	-	-	-	-
город Курган	-	-	-	-	-	-	-	-
город Шадринск	-	-	-	-	-	-	-	-	-	-

**91. СТРУКТУРА ПОСЕВНОЙ ПЛОЩАДИ ГРЕЧИХИ ПОД УРОЖАЙ 2016 ГОДА
ПО КАТЕГОРИЯМ ХОЗЯЙСТВ**

(в процентах от посевной площади гречихи в хозяйствах всех категорий)

	Сельско-хозяйственные организации	в том числе					Крестьянские (фермерские) хозяйства и индивидуальные предприниматели	в том числе		Хозяйства населения
		сельскохозяйственные организации, не относящиеся к субъектам малого предпринимательства	малые предприятия	в том числе		подсобные сельскохозяйственные предприятия несельскохозяйственных организаций		крестьянские (фермерские) хозяйства	индивидуальные предприниматели	
				малые предприятия (без микропредприятий)	микропредприятия					
Курганская область	53,9	10,1	43,8	30,2	13,6	-	45,6	44,3	...	0,5
Муниципальные районы	53,9	10,1	43,8	30,2	13,6	-	45,6	44,3	...	0,5
Альменевский район	78,1	-	78,1	-	-	-
Белозерский район	-	-	-	-	-	-	-	-
Варгашинский район	-	-	-	-	-	-	-	-
Далматовский район	94,7	-	94,7	-	-	...
Звериноголовский район	-	-	-	-	81,8	81,8	-	-
Каргапольский район	100,0	-	-	-	-	-	...
Катайский район	...	-	...	-	...	-	-	-	-	-
Кетовский район	-	-	-	-	-	-	100,0	100,0	-	-
Куртамышский район	...	-	-	-	-	-
Лебяжьевский район	-	-	-	-	-	-	-	-	-	-
Макушинский район	...	-	-	-	-	-	-
Мишкинский район	-	-	-	-	-	-	-	-
Мокроусовский район	...	-	-	-	-	-
Петуховский район	-	-	-	-	-	-	-	-	-	-
Половинский район	...	-	-	-	-	-

СТРУКТУРА ПОСЕВНЫХ ПЛОЩАДЕЙ ПО КАТЕГОРИЯМ ХОЗЯЙСТВ

	Сельско-хозяйственные организации	в том числе					Крестьянские (фермерские) хозяйства и индивидуальные предприниматели	в том числе		Хозяйства населения
		сельскохозяйственные организации, не относящиеся к субъектам малого предпринимательства	малые предприятия	в том числе		подсобные сельскохозяйственные предприятия несельскохозяйственных организаций		крестьянские (фермерские) хозяйства	индивидуальные предприниматели	
				малые предприятия (без микропредприятий)	микропредприятия					
Притобольный район	-	...	-	-	-	-	
Сафакулевский район	58,9	-	58,9	-	58,9	-	40,5	40,5	-	...
Целинный район	...	-	...	-	...	-	75,6	73,6
Частоозерский район	-	-	-	-	-	-	-	-	-	-
Шадринский район	...	-	-	-	-	-
Шатровский район	...	-	...	-	...	-	-	-	-	-
Шумихинский район	-	-	-	-	-	-	100,0	100,0	-	-
Щучанский район	...	-	-	-	22,5	22,5	-	...
Юргамышский район	-	-	-	-	-
Городские округа	-	-	-	-	-	-	-	-	-	-
город Курган	-	-	-	-	-	-	-	-	-	-
город Шадринск	-	-	-	-	-	-	-	-	-	-

**92. СТРУКТУРА ПОСЕВНОЙ ПЛОЩАДИ ТРИТИКАЛЕ ПОД УРОЖАЙ 2016 ГОДА
ПО КАТЕГОРИЯМ ХОЗЯЙСТВ**

(в процентах от посевной площади тритикале в хозяйствах всех категорий)

	Сельско-хозяйственные организации	в том числе					Крестьянские (фермерские) хозяйства и индивидуальные предприниматели	в том числе		Хозяйства населения
		сельскохозяйственные организации, не относящиеся к субъектам малого предпринимательства	малые предприятия	в том числе		подсобные сельскохозяйственные предприятия несельскохозяйственных организаций		крестьянские (фермерские) хозяйства	индивидуальные предприниматели	
				малые предприятия (без микропредприятий)	микропредприятия					
Курганская область	85,0	-	...	0,2	13,9	13,9	-	...
Муниципальные районы	85,0	-	...	0,2	13,9	13,9	-	...
Альменевский район	-	-	-	-	-	-	-	-	-	-
Белозерский район	...	-	-	-	-	...	-	-	-	-
Варгашинский район	-	-	-	-	-	-	-	-	-	-
Далматовский район	...	-	-	-	-	...	-	-	-	-
Звериноголовский район	-	-	-	-	-	-	-	-	-	-
Каргапольский район	-	-	-	-	-	-	-	-	-	-
Катайский район	-	-	-	-	-	-	-	-	-	-
Кетовский район	-	-	-	-	-	-	-	-
Куртамышский район	...	-	-	-	-	-	-
Лебяжьеvский район	-	-	-	-	-	-	-	-	-	-
Макушинский район	-	-	-	-	-	-	-	-	-	-
Мишкинский район	-	-	-	-	-	-	-	-	-	-
Мокроусовский район	-	-	-	-	-	-	-	-	-	-

СТРУКТУРА ПОСЕВНЫХ ПЛОЩАДЕЙ ПО КАТЕГОРИЯМ ХОЗЯЙСТВ

	Сельско-хозяйственные организации	в том числе					Крестьянские (фермерские) хозяйства и индивидуальные предприниматели	в том числе		Хозяйства населения
		сельскохозяйственные организации, не относящиеся к субъектам малого предпринимательства	малые предприятия	в том числе		подсобные сельскохозяйственные предприятия несельскохозяйственных организаций		крестьянские (фермерские) хозяйства	индивидуальные предприниматели	
				малые предприятия (без микропредприятий)	микропредприятия					
Петуховский район	-	-	-	-	-	-	-	-	-	-
Половинский район	-	-	-	-	-	-	-	-	-	-
Притобольный район	-	-	-	-	-	-	-	-	-	-
Сафакулевский район	-	-	-	-	-	-	-	-	-	...
Целинный район	-	-	-	-	-	-	-	-	-	-
Частоозерский район	-	-	-	-	-	-	-	-	-	-
Шадринский район	-	...	-	-	-	-	-
Шатровский район	-	-	-	-	-	-	-	-	-	-
Шумихинский район	...	-	...	-	...	-	-	-
Щучанский район	-	-	-	-	-	-	-	-	-	-
Юргамышский район	-	-	-	-	-	-	-	-	-	-
Городские округа	-	-	-	-	-	-	-	-	-	-
город Курган	-	-	-	-	-	-	-	-	-	-
город Шадринск	-	-	-	-	-	-	-	-	-	-

**93. СТРУКТУРА ПОСЕВНОЙ ПЛОЩАДИ ЗЕРНОБОБОВЫХ КУЛЬТУР ПОД УРОЖАЙ 2016 ГОДА
ПО КАТЕГОРИЯМ ХОЗЯЙСТВ**

(в процентах от посевной площади зернобобовых культур в хозяйствах всех категорий)

	Сельско-хозяйственные организации	в том числе					Крестьянские (фермерские) хозяйства и индивидуальные предприниматели	в том числе		Хозяйства населения
		сельскохозяйственные организации, не относящиеся к субъектам малого предпринимательства	малые предприятия	в том числе		подсобные сельскохозяйственные предприятия несельскохозяйственных организаций		крестьянские (фермерские) хозяйства	индивидуальные предприниматели	
				малые предприятия (без микропредприятий)	микропредприятия					
Курганская область	70,3	31,0	39,3	20,2	19,1	0,1	28,9	22,2	...	0,8
Муниципальные районы	70,3	31,0	39,3	20,2	19,1	0,1	28,9	22,2	...	0,8
Альменевский район	...	-	-	-	-	-	-
Белозерский район	...	-	-	-	-	...	-	-	-	0,6
Варгашинский район	-	-	-	-	-	-	-	-
Далматовский район	74,3	...	56,2	52,2	-	-
Звериноголовский район	-	-	-	-	-	-	-	-
Каргапольский район	100,0	67,8	-	-	-	-	-
Катайский район	-	-	-	-	-	-	-	-	-	-
Кетовский район	98,4	-	-	-
Куртамышский район	81,7	...	61,2	18,2	18,2	-	...
Лебяжьевский район	-	-	-	-	-	-	-	-
Макушинский район	-	-	-	-	-	-	-	-
Мишкинский район	29,8	...	-	-	-	...	70,2	70,2	-	-
Мокроусовский район	100,0	-	100,0	-	-	-	-	-

СТРУКТУРА ПОСЕВНЫХ ПЛОЩАДЕЙ ПО КАТЕГОРИЯМ ХОЗЯЙСТВ

	Сельско-хозяйственные организации	в том числе					Крестьянские (фермерские) хозяйства и индивидуальные предприниматели	в том числе		Хозяйства населения
		сельскохозяйственные организации, не относящиеся к субъектам малого предпринимательства	малые предприятия	в том числе		подсобные сельскохозяйственные предприятия несельскохозяйственных организаций		крестьянские (фермерские) хозяйства	индивидуальные предприниматели	
				малые предприятия (без микропредприятий)	микропредприятия					
Петуховский район	-	-	-	-	-	-	-	-	-	-
Половинский район	...	-	-	-	-	-	-
Притобольный район	-	-	-	-	-	-	-	-
Сафакулевский район	-	-	-	-	-	-	...	-	...	-
Целинный район	-	-	-	-	-	-	-	-	-	...
Частоозерский район	-	-	-	-	-	-	-	-
Шадринский район	...	-	-	48,1	-
Шатровский район	-	...	-	66,2	66,2	-	-
Шумихинский район	...	-	...	-	...	-	67,4	67,4	-	...
Щучанский район	...	-	...	-	...	-	-	-	-	-
Юргамышский район	-	-	-	-	-	-	-	-
Городские округа	-	-	-	-	-	-	-	-	-	-
город Курган	-	-	-	-	-	-	-	-	-	-
город Шадринск	-	-	-	-	-	-	-	-	-	-

**94. СТРУКТУРА ПОСЕВНОЙ ПЛОЩАДИ ТЕХНИЧЕСКИХ КУЛЬТУР ПОД УРОЖАЙ 2016 ГОДА
ПО КАТЕГОРИЯМ ХОЗЯЙСТВ**

(в процентах от посевной площади технических культур в хозяйствах всех категорий)

	Сельско-хозяйственные организации	в том числе					Крестьянские (фермерские) хозяйства и индивидуальные предприниматели	в том числе		Хозяйства населения
		сельскохозяйственные организации, не относящиеся к субъектам малого предпринимательства	малые предприятия	в том числе		подсобные сельскохозяйственные предприятия несельскохозяйственных организаций		крестьянские (фермерские) хозяйства	индивидуальные предприниматели	
				малые предприятия (без микропредприятий)	микропредприятия					
Курганская область	60,2	19,4	40,8	16,3	24,5	0,0	39,3	37,8	...	0,4
Муниципальные районы	60,2	19,4	40,8	16,3	24,5	0,0	39,3	37,8	...	0,4
Альменевский район	99,5	...	98,9	75,0	23,9	-	-	0,0
Белозерский район	-	-	-	-	-	0,3
Варгашинский район	87,1	-	87,1	-	-	0,0
Далматовский район	...	-	-	-	-	-	0,1
Звериноголовский район	-	-	-	-	45,9	45,9	-	...
Каргапольский район	100,0	-	-	-	-	-	0,0
Катайский район	...	-	...	-	...	-	-	0,0
Кетовский район	60,3	...	24,5	-	39,6	39,6	-	0,0
Куртамышский район	54,7	34,7	20,1	...	2,4	...	42,8	42,8	-	2,4
Лебяжьеvский район	81,1	...	52,5	...	16,3	-	18,9	18,9	-	0,0
Макушинский район	...	-	-	-	-	0,0
Мишкинский район	...	-	-	-	-	-	-
Мокроусовский район	...	-	-	-	81,9	81,9	-	0,0
Петуховский район	...	-	...	-	...	-	42,9	42,9	-	0,0
Половинский район	59,2	-	...	-	-	1,7

СТРУКТУРА ПОСЕВНЫХ ПЛОЩАДЕЙ ПО КАТЕГОРИЯМ ХОЗЯЙСТВ

	Сельско-хозяйственные организации	в том числе					Крестьянские (фермерские) хозяйства и индивидуальные предприниматели	в том числе		Хозяйства населения
		сельскохозяйственные организации, не относящиеся к субъектам малого предпринимательства	малые предприятия	в том числе		подсобные сельскохозяйственные предприятия несельскохозяйственных организаций		крестьянские (фермерские) хозяйства	индивидуальные предприниматели	
				малые предприятия (без микропредприятий)	микропредприятия					
Притобольный район	52,5	...	31,7	-	47,5	47,5	-	...
Сафакулевский район	81,3	-	81,3	-	81,3	-
Целинный район	40,9	...	33,3	...	31,2	-	59,1	59,1	-	-
Частоозерский район	-	-	-	-	-	-	-	-	-	100,0
Шадринский район	...	-	-	-	-	0,0
Шатровский район	...	-	...	-	...	-	-	-	-	0,3
Шумихинский район	...	-	...	-	...	-	-	0,6
Щучанский район	...	-	...	-	...	-	-	-	-	0,0
Юргамышский район	-	-	-	-	...	-	...	0,0
Городские округа	-	-	-	-	-	-	-	-	-	100,0
город Курган	-	-	-	-	-	-	-	-	-	100,0
город Шадринск	-	-	-	-	-	-	-	-	-	100,0

**95. СТРУКТУРА ПОСЕВНОЙ ПЛОЩАДИ МАСЛИЧНЫХ КУЛЬТУР ПОД УРОЖАЙ 2016 ГОДА
ПО КАТЕГОРИЯМ ХОЗЯЙСТВ**

(в процентах от посевной площади масличных культур в хозяйствах всех категорий)

	Сельско-хозяйственные организации	в том числе					Крестьянские (фермерские) хозяйства и индивидуальные предприниматели	в том числе		Хозяйства населения
		сельскохозяйственные организации, не относящиеся к субъектам малого предпринимательства	малые предприятия	в том числе		подсобные сельскохозяйственные предприятия несельскохозяйственных организаций		крестьянские (фермерские) хозяйства	индивидуальные предприниматели	
				малые предприятия (без микропредприятий)	микропредприятия					
Курганская область	59,9	19,8	40,1	14,8	25,3	0,0	39,7	38,4	...	0,4
Муниципальные районы	59,9	19,8	40,1	14,8	25,3	0,0	39,7	38,4	...	0,4
Альменевский район	99,5	-	99,5	77,9	21,6	-	-	0,0
Белозерский район	-	-	-	-	-	0,3
Варгашинский район	86,0	-	86,0	-	-	0,0
Далматовский район	...	-	-	-	-	-	0,0
Звериноголовский район	-	-	-	-	45,9	45,9	-	...
Каргапольский район	-	-	-	-	-	0,0
Катайский район	...	-	...	-	...	-	-	0,0
Кетовский район	60,4	...	24,5	-	39,6	39,6	-	0,0
Куртамышский район	52,6	32,0	20,6	44,8	44,8	-	2,5
Лебяжьеvский район	83,1	...	53,3	...	15,6	-	16,9	16,9	-	0,0
Макушинский район	...	-	-	-	-	0,0
Мишкинский район	...	-	-	-	-	-	-
Мокроусовский район	...	-	-	-	79,3	79,3	-	0,0

СТРУКТУРА ПОСЕВНЫХ ПЛОЩАДЕЙ ПО КАТЕГОРИЯМ ХОЗЯЙСТВ

	Сельско-хозяйственные организации	в том числе					Крестьянские (фермерские) хозяйства и индивидуальные предприниматели	в том числе		Хозяйства населения
		сельскохозяйственные организации, не относящиеся к субъектам малого предпринимательства	малые предприятия	в том числе		подсобные сельскохозяйственные предприятия несельскохозяйственных организаций		крестьянские (фермерские) хозяйства	индивидуальные предприниматели	
				малые предприятия (без микропредприятий)	микропредприятия					
Петуховский район	-	-	-	-	-	-	-	0,0
Половинский район	-	...	-	-	0,0
Притобольный район	53,4	...	32,2	-	46,6	46,6	-	-
Сафакулевский район	81,3	-	81,3	-	81,3	-
Целинный район	39,7	...	31,9	-	31,9	-	60,3	60,3	-	-
Частоозерский район	-	-	-	-	-	-	-	-	-	100,0
Шадринский район	...	-	-	-	-	0,0
Шатровский район	-	-	-	-	-	-	-	-	-	100,0
Шумихинский район	...	-	...	-	...	-	-	...
Щучанский район	...	-	...	-	...	-	-	-	-	0,0
Юргамышский район	-	-	-	-	-	-	-	0,0
Городские округа	-	-	-	-	-	-	-	-	-	100,0
город Курган	-	-	-	-	-	-	-	-	-	100,0
город Шадринск	-	-	-	-	-	-	-	-	-	100,0

**96. СТРУКТУРА ПОСЕВНОЙ ПЛОЩАДИ КАРТОФЕЛЯ ПОД УРОЖАЙ 2016 ГОДА
ПО КАТЕГОРИЯМ ХОЗЯЙСТВ**

(в процентах от посевной площади картофеля в хозяйствах всех категорий)

	Сельско-хозяйственные организации	в том числе					Крестьянские (фермерские) хозяйства и индивидуальные предприниматели	в том числе		Хозяйства населения
		сельскохозяйственные организации, не относящиеся к субъектам малого предпринимательства	малые предприятия	в том числе		подсобные сельскохозяйственные предприятия несельскохозяйственных организаций		крестьянские (фермерские) хозяйства	индивидуальные предприниматели	
				малые предприятия (без микропредприятий)	микропредприятия					
Курганская область	14,1	-	13,4	12,6	0,7	0,8	16,5	15,4	1,0	69,4
Муниципальные районы	13,7	-	13,3	12,7	0,6	0,4	18,5	17,4	1,2	67,8
Альменевский район	-	-	-	-	-	-	-	-	-	100,0
Белозерский район	-	-	-	-	-	-	38,0	38,0	...	62,0
Варгашинский район	-	-	-	-	-	-	-	83,0
Далматовский район	...	-	-	-	64,2
Звериноголовский район	-	-	-	-	-	-	-	-	-	100,0
Каргапольский район	...	-	-	-	-	-	-	67,2
Катайский район	...	-	-	63,4	60,8	...	27,1
Кетовский район	49,0	-	-	-	50,5
Куртамышский район	...	-	-	-	-	...	12,9	12,9	-	86,9
Лебяжьеvский район	-	-	-	-	-	-	-	-	-	100,0
Макушинский район	-	-	-	-	-	-	-	-	-	100,0
Мишкинский район	-	-	-	-	-	-	-	99,7
Мокроусовский район	-	-	-	-	-	-	-	-	-	100,0

СТРУКТУРА ПОСЕВНЫХ ПЛОЩАДЕЙ ПО КАТЕГОРИЯМ ХОЗЯЙСТВ

	Сельско-хозяйственные организации	в том числе					Крестьянские (фермерские) хозяйства и индивидуальные предприниматели	в том числе		Хозяйства населения
		сельскохозяйственные организации, не относящиеся к субъектам малого предпринимательства	малые предприятия	в том числе		подсобные сельскохозяйственные предприятия несельскохозяйственных организаций		крестьянские (фермерские) хозяйства	индивидуальные предприниматели	
				малые предприятия (без микропредприятий)	микропредприятия					
Петуховский район	...	-	...	-	...	-	-	-	-	98,5
Половинский район	...	-	-	-	-	-	-	96,4
Притобольный район	-	-	-	-	-	-	-	96,6
Сафакулевский район	-	-	-	-	-	-	-	99,6
Целинный район	-	-	-	-	-	-	-	-	-	100,0
Частоозерский район	-	-	-	-	-	-	-	-	-	100,0
Шадринский район	-	-	-	-	-	-	42,2	30,8	11,4	57,8
Шатровский район	...	-	...	-	...	-	56,0	56,0	-	41,4
Шумихинский район	-	-	-	-	-	-	-	-	-	100,0
Щучанский район	-	-	-	-	-	-	-	-	-	100,0
Юргамышский район	...	-	-	-	-	...	-	-	-	99,4
Городские округа	17,5	-	14,0	-	-	-	82,5
город Курган	21,3	-	17,1	-	-	-	78,7
город Шадринск	-	-	-	-	-	-	-	-	-	100,0

**97. СТРУКТУРА ПОСЕВНОЙ ПЛОЩАДИ ОВОЩНЫХ И БАХЧЕВЫХ КУЛЬТУР ПОД УРОЖАЙ 2016 ГОДА
ПО КАТЕГОРИЯМ ХОЗЯЙСТВ**

(в процентах от посевной площади овощных и бахчевых культур в хозяйствах всех категорий)

	Сельско-хозяйственные организации	в том числе					Крестьянские (фермерские) хозяйства и индивидуальные предприниматели	в том числе		Хозяйства населения
		сельскохозяйственные организации, не относящиеся к субъектам малого предпринимательства	малые предприятия	в том числе		подсобные сельскохозяйственные предприятия несельскохозяйственных организаций		крестьянские (фермерские) хозяйства	индивидуальные предприниматели	
				малые предприятия (без микропредприятий)	микропредприятия					
Курганская область	15,2	-	14,3	13,5	0,9	0,8	15,5	15,1	0,4	69,3
Муниципальные районы	15,3	-	15,1	14,3	0,8	0,1	18,5	18,0	...	66,3
Альменевский район	...	-	-	-	-	...	-	-	-	99,8
Белозерский район	-	-	-	-	-	-	-	90,1
Варгашинский район	-	-	-	-	-	-	-	48,6
Далматовский район	-	-	-	-	-	-	-	-	-	100,0
Звериноголовский район	-	-	-	-	-	-	-	-	-	100,0
Каргапольский район	...	-	-	-	-	70,1
Катайский район	-	-	-	-	-	-	-	99,6
Кетовский район	46,1	-	-	-	53,2
Куртамышский район	...	-	...	-	67,0	67,0	-	32,1
Лебяжьеvский район	-	-	-	-	-	-	-	-	-	100,0
Макушинский район	-	-	-	-	-	-	-	-	-	100,0
Мишкинский район	-	-	-	-	-	-	-	-	-	100,0
Мокроусовский район	-	-	-	-	-	-	-	-	-	100,0

СТРУКТУРА ПОСЕВНЫХ ПЛОЩАДЕЙ ПО КАТЕГОРИЯМ ХОЗЯЙСТВ

	Сельско-хозяйственные организации	в том числе					Крестьянские (фермерские) хозяйства и индивидуальные предприниматели	в том числе		Хозяйства населения
		сельскохозяйственные организации, не относящиеся к субъектам малого предпринимательства	малые предприятия	в том числе		подсобные сельскохозяйственные предприятия несельскохозяйственных организаций		крестьянские (фермерские) хозяйства	индивидуальные предприниматели	
				малые предприятия (без микропредприятий)	микропредприятия					
Петуховский район	...	-	...	-	...	-	-	-	-	97,5
Половинский район	...	-	-	-	-	-	-	88,7
Притобольный район	-	-	-	-	-	-	-	95,0
Сафакулевский район	-	-	-	-	-	-	-	97,6
Целинный район	-	-	-	-	-	-	-	59,2
Частоозерский район	-	-	-	-	-	-	-	-	-	100,0
Шадринский район	-	-	-	-	-	-	17,4	9,0	...	82,6
Шатровский район	...	-	...	-	...	-	-	51,7
Шумихинский район	-	-	-	-	-	-	-	-	-	100,0
Щучанский район	-	-	-	-	-	-	-	-	-	100,0
Юргамышский район	...	-	-	-	-	...	-	-	-	98,1
Городские округа	14,7	-	10,2	-	...	85,2
город Курган	19,2	-	13,3	-	...	80,8
город Шадринск	-	-	-	-	-	-	-	-	-	100,0

**98. СТРУКТУРА ПОСЕВНОЙ ПЛОЩАДИ ОВОЩЕЙ ОТКРЫТОГО ГРУНТА ПОД УРОЖАЙ 2016 ГОДА
ПО КАТЕГОРИЯМ ХОЗЯЙСТВ**

(в процентах от посевной площади овощей открытого грунта в хозяйствах всех категорий)

	Сельско-хозяйственные организации	в том числе					Крестьянские (фермерские) хозяйства и индивидуальные предприниматели	в том числе		Хозяйства населения
		сельскохозяйственные организации, не относящиеся к субъектам малого предпринимательства	малые предприятия	в том числе		подсобные сельскохозяйственные предприятия несельскохозяйственных организаций		крестьянские (фермерские) хозяйства	индивидуальные предприниматели	
				малые предприятия (без микропредприятий)	микропредприятия					
Курганская область	17,3	-	16,3	15,4	1,0	0,9	11,9	11,5	0,4	70,8
Муниципальные районы	17,3	-	17,1	16,2	1,0	0,1	14,1	13,7	...	68,6
Альменевский район	...	-	-	-	-	...	-	-	-	99,8
Белозерский район	-	-	-	-	-	-	-	89,7
Варгашинский район	-	-	-	-	-	-	-	47,4
Далматовский район	-	-	-	-	-	-	-	-	-	100,0
Звериноголовский район	-	-	-	-	-	-	-	-	-	100,0
Каргапольский район	...	-	-	-	-	68,7
Катайский район	-	-	-	-	-	-	-	99,6
Кетовский район	48,1	-	-	-	51,1
Куртамьшский район	...	-	...	-	62,3	62,3	-	36,2
Лебяжьеvский район	-	-	-	-	-	-	-	-	-	100,0
Макушинский район	-	-	-	-	-	-	-	-	-	100,0
Мишкинский район	-	-	-	-	-	-	-	-	-	100,0
Мокроусовский район	-	-	-	-	-	-	-	-	-	100,0

СТРУКТУРА ПОСЕВНЫХ ПЛОЩАДЕЙ ПО КАТЕГОРИЯМ ХОЗЯЙСТВ

	Сельско-хозяйственные организации	в том числе					Крестьянские (фермерские) хозяйства и индивидуальные предприниматели	в том числе		Хозяйства населения
		сельскохозяйственные организации, не относящиеся к субъектам малого предпринимательства	малые предприятия	в том числе		подсобные сельскохозяйственные предприятия несельскохозяйственных организаций		крестьянские (фермерские) хозяйства	индивидуальные предприниматели	
				малые предприятия (без микропредприятий)	микропредприятия					
Петуховский район	...	-	...	-	...	-	-	-	-	97,4
Половинский район	...	-	-	-	-	-	-	87,3
Притобольный район	-	-	-	-	-	-	-	94,7
Сафакулевский район	-	-	-	-	-	-	-	96,1
Целинный район	-	-	-	-	-	-	-	-	-	100,0
Частоозерский район	-	-	-	-	-	-	-	-	-	100,0
Шадринский район	-	-	-	-	-	-	18,2	9,4	...	81,8
Шатровский район	...	-	...	-	...	-	-	50,3
Шумихинский район	-	-	-	-	-	-	-	-	-	100,0
Щучанский район	-	-	-	-	-	-	-	-	-	100,0
Юргамышский район	...	-	-	-	-	...	-	-	-	98,0
Городские округа	17,4	-	12,1	-	...	82,6
город Курган	23,4	-	16,2	-	...	76,6
город Шадринск	-	-	-	-	-	-	-	-	-	100,0

**99. СТРУКТУРА ПОСЕВНОЙ ПЛОЩАДИ КОРМОВЫХ КУЛЬТУР ПОД УРОЖАЙ 2016 ГОДА
ПО КАТЕГОРИЯМ ХОЗЯЙСТВ**

(в процентах от посевной площади кормовых культур в хозяйствах всех категорий)

	Сельско-хозяйственные организации	в том числе					Крестьянские (фермерские) хозяйства и индивидуальные предприниматели	в том числе		Хозяйства населения
		сельскохозяйственные организации, не относящиеся к субъектам малого предпринимательства	малые предприятия	в том числе		подсобные сельскохозяйственные предприятия несельскохозяйственных организаций		крестьянские (фермерские) хозяйства	индивидуальные предприниматели	
				малые предприятия (без микропредприятий)	микропредприятия					
Курганская область	72,3	21,4	49,0	27,4	21,6	1,9	22,6	22,2	0,5	5,1
Муниципальные районы	72,1	20,8	49,3	27,6	21,7	1,9	22,8	22,3	0,5	5,1
Альменевский район	64,2	...	53,6	...	22,2	-	25,9	25,9	-	9,9
Белозерский район	65,4	-	65,3	50,3	34,4	34,4	-	0,2
Варгашинский район	95,0	-	95,0	15,5	79,5	-	2,9	2,9	-	2,1
Далматовский район	92,3	...	76,8	54,6	22,2	-	6,8	6,5	...	0,9
Звериноголовский район	-	-	-	-	52,9	52,9	-	...
Каргапольский район	95,4	...	68,2	68,2	-	-	4,6	4,6	-	0,0
Катайский район	20,0	-	77,8	77,8	-	2,2
Кетовский район	56,7	...	24,6	18,4	42,1	42,1	-	1,2
Куртамышский район	73,6	-	...	23,5	23,5	-	2,9
Лебяжьеvский район	96,3	...	57,6	...	47,1	-	3,1	3,1	-	0,6
Макушинский район	73,3	-	73,3	67,7	...	-	26,1	26,1	-	0,6
Мишкинский район	16,3	-	25,7	25,7	-	57,9
Мокроусовский район	83,6	-	83,6	...	30,7	-	-	...

СТРУКТУРА ПОСЕВНЫХ ПЛОЩАДЕЙ ПО КАТЕГОРИЯМ ХОЗЯЙСТВ

	Сельскохозяйственные организации	в том числе					Крестьянские (фермерские) хозяйства и индивидуальные предприниматели	в том числе		Хозяйства населения
		сельскохозяйственные организации, не относящиеся к субъектам малого предпринимательства	малые предприятия	в том числе		подсобные сельскохозяйственные предприятия несельскохозяйственных организаций		крестьянские (фермерские) хозяйства	индивидуальные предприниматели	
				малые предприятия (без микропредприятий)	микропредприятия					
Петуховский район	92,3	-	92,3	...	71,8	-	-	3,6
Половинский район	63,5	-	38,6	...	21,1	...	33,7	33,7	-	2,8
Притобольный район	60,0	-	60,0	...	51,0	-	40,0	34,2	...	0,0
Сафакулевский район	-	-	-	-	-	-	2,8	2,8	-	97,2
Целинный район	79,1	...	33,4	...	12,4	-	-	0,0
Частоозерский район	...	-	-	72,2	70,8	...	1,5
Шадринский район	89,1	...	71,5	41,3	30,1	...	10,9	9,2	1,7	0,0
Шатровский район	92,8	...	55,0	-	55,0	-	3,9	3,9	-	3,2
Шумихинский район	29,7	-	...	-	68,6	68,6	-	1,6
Щучанский район	93,8	-	93,8	-	-	3,2
Юргамышский район	83,4	-	...	-	1,4	1,4	-	15,2
Городские округа	-	-	-	-	...	-	...	0,0
город Курган	-	-	-	-	-	-	-	-
город Шадринск	-	-	-	-	-	-	...	-	...	2,3

**100. СТРУКТУРА ПОСЕВНОЙ ПЛОЩАДИ ТРАВ ОДНОЛЕТНИХ ПОД УРОЖАЙ 2016 ГОДА
ПО КАТЕГОРИЯМ ХОЗЯЙСТВ**

(в процентах от посевной площади трав однолетних в хозяйствах всех категорий)

	Сельско-хозяйственные организации	в том числе					Крестьянские (фермерские) хозяйства и индивидуальные предприниматели	в том числе		Хозяйства населения
		сельскохозяйственные организации, не относящиеся к субъектам малого предпринимательства	малые предприятия	в том числе		подсобные сельскохозяйственные предприятия несельскохозяйственных организаций		крестьянские (фермерские) хозяйства	индивидуальные предприниматели	
				малые предприятия (без микропредприятий)	микропредприятия					
Курганская область	70,3	24,1	46,0	26,3	19,7	...	26,3	26,1	...	3,4
Муниципальные районы	70,2	23,7	46,2	26,4	19,8	...	26,4	26,2	...	3,4
Альменевский район	59,2	...	45,2	...	25,0	-	29,5	29,5	-	11,4
Белозерский район	63,8	-	63,8	50,7	...	-	35,9	35,9	-	0,4
Варгашинский район	98,2	-	98,2	...	61,6	-	-	-	-	...
Далматовский район	97,8	...	79,6	58,5	21,1	-	1,8	1,8	-	...
Звериноголовский район	-	-	-	-	-	-	100,0	100,0	-	-
Каргапольский район	94,2	...	75,2	75,2	-	-	5,8	5,8	-	...
Катайский район	-	-	-	...	72,5	72,5	-	...
Кетовский район	-	-	45,6	45,6	-	0,0
Куртамышский район	82,6	-	-	17,4	17,4	-	0,0
Лебяжьевский район	100,0	...	54,6	...	47,7	-	-	-	-	...
Макушинский район	74,4	-	74,4	67,9	...	-	25,6	25,6	-	...
Мишкинский район	...	-	...	-	...	-	-	49,8

СТРУКТУРА ПОСЕВНЫХ ПЛОЩАДЕЙ ПО КАТЕГОРИЯМ ХОЗЯЙСТВ

	Сельско-хозяйственные организации	в том числе					Крестьянские (фермерские) хозяйства и индивидуальные предприниматели	в том числе		Хозяйства населения
		сельскохозяйственные организации, не относящиеся к субъектам малого предпринимательства	малые предприятия	в том числе		подсобные сельскохозяйственные предприятия несельскохозяйственных организаций		крестьянские (фермерские) хозяйства	индивидуальные предприниматели	
				малые предприятия (без микропредприятий)	микропредприятия					
Мокроусовский район	68,9	-	68,9	-	-	-
Петуховский район	100,0	-	100,0	...	68,4	-	-	-	-	...
Половинский район	58,5	-	58,5	...	53,9	-	41,5	41,5	-	-
Притобольный район	63,5	-	63,5	-	36,5	30,2	...	-
Сафакулевский район	-	-	-	-	-	-	4,7	4,7	-	95,3
Целинный район	75,7	...	35,2	-	-	-
Частоозерский район	...	-	-	74,9	74,9	-	1,7
Шадринский район	81,9	...	27,0	-	-	-
Шатровский район	94,4	...	51,8	-	51,8	-	-	0,8
Шумихинский район	24,8	-	...	-	70,9	70,9	-	...
Щучанский район	...	-	-	-	-	-	-	-
Юргамышский район	-	...	-	-	-	-	...
Городские округа	-	-	-	-	-	-	-	...
город Курган	-	-	-	-	-	-	-	-
город Шадринск	-	-	-	-	-	-	-	-	-	...

**101. СТРУКТУРА ПОСЕВНОЙ ПЛОЩАДИ ТРАВ МНОГОЛЕТНИХ ПОД УРОЖАЙ 2016 ГОДА
ПО КАТЕГОРИЯМ ХОЗЯЙСТВ**

(в процентах от посевной площади трав многолетних в хозяйствах всех категорий)

	Сельско- хозяй- ственные органи- зации	в том числе					Крестьян- ские (фер- мерские) хозяйства и индивиду- альные предприни- матели	в том числе		Хо- зяй- ства насе- ления
		сельскохо- зяйственные организации, не относящи- еся к субъек- там малого предприни- мательства	малые пред- прия- тия	в том числе		подсобные сельскохо- зяйственные предприятия несельскохо- зяйственных организаций		кре- стьян- ские (фер- мерские) хозяй- ства	инди- виду- альные пред- при- мати- тели	
				малые предпри- ятия (без микро- предпри- ятий)	микро- пред- приятия					
Курганская область	72,8	17,4	51,3	28,4	22,9	4,1	19,8	19,0	0,8	7,4
Муниципальные районы	72,6	16,7	51,7	28,7	23,1	4,1	20,0	19,2	0,8	7,4
Альменевский район	79,9	-	79,9	-	-	5,5
Белозерский район	45,0	-	-	0,1
Варгашинский район	93,4	-	93,4	-	-	2,6
Далматовский район	82,8	...	70,1	49,7	20,4	-	15,3	14,6	...	1,8
Звериноголовский район	-	-	-	-	-	-	-	-
Каргапольский район	100,0	...	39,5	39,5	-	-	-	-	-	-
Катайский район	...	-	...	-	88,7	88,7	-	6,8
Кетовский район	54,7	...	27,7	19,4	43,6	43,6	-	1,6
Куртамьшский район	65,0	-	...	29,8	29,8	-	5,2
Лебяжьеvский район	91,3	...	65,0	...	46,6	-	8,7	8,7	-	...
Макушинский район	...	-	-	-	75,4	75,4	-	...
Мишкинский район	10,9	-	25,0	25,0	-	64,0
Мокроусовский район	100,0	-	100,0	-	-	-	-	-

СТРУКТУРА ПОСЕВНЫХ ПЛОЩАДЕЙ ПО КАТЕГОРИЯМ ХОЗЯЙСТВ

	Сельскохозяйственные организации	в том числе					Крестьянские (фермерские) хозяйства и индивидуальные предприниматели	в том числе		Хозяйства населения
		сельскохозяйственные организации, не относящиеся к субъектам малого предпринимательства	малые предприятия	в том числе		подсобные сельскохозяйственные предприятия несельскохозяйственных организаций		крестьянские (фермерские) хозяйства	индивидуальные предприниматели	
				малые предприятия (без микропредприятий)	микропредприятия					
Петуховский район	...	-	...	-	...	-	-	...
Половинский район	66,4	-	29,3	29,3	-	4,3
Притобольный район	...	-	...	-	...	-	-	-
Сафакулевский район	-	-	-	-	-	-	-	98,3
Целинный район	100,0	-	-	-	-	-
Частоозерский район	...	-	-	-	63,8	45,4	...	-
Шадринский район	89,9	...	77,8	49,8	28,0	...	10,1	...	2,1	...
Шатровский район	90,9	...	58,9	-	58,9	-	2,9	2,9	-	6,3
Шумихинский район	32,7	-	...	-	67,3	67,3	-	-
Щучанский район	...	-	-	-	4,7
Юргамышский район	71,0	-	...	-	2,4	2,4	-	26,6
Городские округа	-	-	-	-	...	-	...	-
город Курган	-	-	-	-	-	-	-	-
город Шадринск	-	-	-	-	-	-	...	-	...	-

СТРУКТУРА ПОСЕВНЫХ ПЛОЩАДЕЙ ПО ВИДАМ СЕЛЬСКОХОЗЯЙСТВЕННЫХ КУЛЬТУР

Таблица 102

102. СТРУКТУРА ПОСЕВНЫХ ПЛОЩАДЕЙ ПОД УРОЖАЙ 2016 ГОДА ПО ВИДАМ СЕЛЬСКОХОЗЯЙСТВЕННЫХ КУЛЬТУР В ХОЗЯЙСТВАХ ВСЕХ КАТЕГОРИЙ

(в процентах от общей посевной площади)

	Зерновые и зернобобовые культуры - всего	из них									
		пшеница	рожь	ячмень	овес	кукуруза на зерно	просо	гречиха	рис	тритикале	зернобобовые культуры
Курганская область	81,4	64,9	1,1	9,9	3,1	0,0	0,0	1,3	-	0,1	0,9
Муниципальные районы	81,6	65,1	1,1	9,9	3,1	0,0	0,0	1,3	-	0,1	0,9
Альменевский район	74,8	51,9	...	10,4	10,7	-	...	0,9	-	-	...
Белозерский район	77,6	54,6	...	17,9	4,9	-	-	...	-	...	0,0
Варгашинский район	84,7	59,2	...	21,4	2,6	-	-	...	-	-	...
Далматовский район	83,0	63,0	...	10,5	4,6	-	-	0,8	-	...	3,9
Звериноголовский район	82,7	69,6	-	6,3	2,3	...	-	2,6	-	-	...
Каргапольский район	80,2	54,5	3,0	14,0	3,7	-	...	2,0	-	-	3,0
Катайский район	71,3	51,2	...	8,8	10,6	-	-	...	-	-	-
Кетовский район	79,8	59,7	...	9,1	3,4	...	-	4,2	-	...	2,4
Куртамышский район	72,3	51,7	1,4	11,7	4,8	1,0	-	...	1,7
Лебяжьеvский район	74,5	67,4	...	5,4	1,4	-	-	-	-	-	...
Макушинский район	92,2	75,3	...	14,1	2,0	-	-	...	-	-	...
Мишкинский район	93,3	81,7	...	6,9	1,8	-	-	...	-	-	2,0
Мокроусовский район	88,2	80,1	-	3,6	3,3	-	-	...	-	-	0,8



СТРУКТУРА ПОСЕВНЫХ ПЛОЩАДЕЙ ПО ВИДАМ СЕЛЬСКОХОЗЯЙСТВЕННЫХ КУЛЬТУР

	Зерновые и зернобобовые культуры - всего	из них									
		пшеница	рожь	ячмень	овес	кукуруза на зерно	просо	гречиха	рис	тритикале	зернобобовые культуры
Петуховский район	95,3	79,5	-	15,0	0,8	-	-	-	-	-	-
Половинский район	88,9	77,7	-	8,2	1,9	-	-	...	-	-	...
Притобольный район	86,7	80,4	...	3,5	1,1	-	-	...	-	-	...
Сафакулевский район	68,3	49,7	...	1,5	7,3	-	-	6,5	-
Целинный район	64,7	49,3	2,2	8,1	3,5	-	-	1,5	-	-	...
Частоозерский район	73,7	56,7	-	17,0	-	-	-	-	-	-	...
Шадринский район	74,4	62,7	0,5	9,1	0,8	-	-	...	-	...	0,3
Шатровский район	86,7	75,1	...	7,1	2,5	-	-	...	-	-	1,3
Шумихинский район	83,6	63,1	2,3	5,2	9,9	-	-	1,7	-	...	1,1
Щучанский район	92,8	76,2	8,8	0,9	1,2	-	-	5,4	-	-	...
Юргамышский район	89,8	58,3	0,9	27,9	0,9	-	-	1,4	-	-	...
Городские округа	43,4	23,9	-	-	-	-	-	-	-
город Курган	44,8	...	-	-	-	-	-	-	-
город Шадринск	-	-	-	-	-	-	-	-	-

СТРУКТУРА ПОСЕВНЫХ ПЛОЩАДЕЙ ПО ВИДАМ СЕЛЬСКОХОЗЯЙСТВЕННЫХ КУЛЬТУР

Продолжение таблицы 102

	Техниче-ские куль-туры - все-го	из них								
		лен-долгунец	сахарная свекла	масличные культуры - всего	из них				эфирно-масличные культуры	лекар-ственные культуры
					подсолнеч-ник на зер-но	соя	рапс	горчица		
Курганская область	5,9	0,2	-	5,6	2,6	...	1,1	-	-	0,1
Муниципальные районы	6,0	0,2	-	5,7	2,6	...	1,1	-	-	0,1
Альменевский район	5,2	0,2	-	5,0	2,3	-	...	-	-	-
Белозерский район	1,6	-	-	1,6	0,0	...	-	-	-	-
Варгашинский район	5,9	-	-	5,4	0,4	-	3,3	-	-	...
Далматовский район	0,4	-	-	0,4	0,1	-	...	-	-	-
Звериноголовский район	11,3	-	-	11,3	3,5	-	...	-	-	-
Каргапольский район	4,4	...	-	2,7	0,0	-	...	-	-	...
Катайский район	2,5	-	-	2,5	0,0	-	...	-	-	-
Кетовский район	4,5	-	-	4,5	1,2	...	2,4	-
Куртамышский район	13,9	...	-	13,2	9,8	-	3,3	-	-	...
Лебяжьеvский район	10,4	...	-	10,0	0,8	-	1,8	-	-	...
Макушинский район	0,5	...	-	0,3	0,0	-	-	-	-	-
Мишкинский район	0,1	-	-	0,1	-	-	...	-	-	-
Мокроусовский район	4,0	...	-	3,5	0,0	-	...	-	-	-
Петуховский район	0,8	0,8	-	0,0	0,0	-	...	-	-	-
Половинский район	3,1	0,3	-	2,8	0,5	-	...	-	-	...
Притобольный район	6,9	...	-	6,8	3,0	-	...	-	-	-
Сафакулевский район	20,2	-	-	20,2	...	-	...	-	-	-
Целинный район	24,3	...	-	23,7	21,2	-	-	-	-	-
Частоозерский район	0,0	-	-	0,0	0,0	-	-	-	-	-



СТРУКТУРА ПОСЕВНЫХ ПЛОЩАДЕЙ ПО ВИДАМ СЕЛЬСКОХОЗЯЙСТВЕННЫХ КУЛЬТУР

	Техниче- ские куль- туры - все- го	из них								
		лен- долгунец	сахарная свекла	масличные культуры - всего	из них				эфирно- масличные культуры	лекар- ственные культуры
					подсолнеч- ник на зер- но	соя	рапс	горчица		
Шадринский район	2,3	-	-	2,3	0,0	-	...	-	-	-
Шатровский район	0,1	...	-	0,0	...	-	...	-	-	0,0
Шумихинский район	1,2	...	-	1,2	0,0	-	-	-	-	-
Щучанский район	1,6	-	-	1,6	0,0	-	-	-	-	-
Юргамышский район	1,6	...	-	1,1	1,1	-	-	-	-	-
Городские округа	0,0	-	-	0,0	0,0	-	-	-	-	...
город Курган	0,0	-	-	0,0	0,0	-	-	-	-	-
город Шадринск	0,1	-	-	0,1	0,1	-	-	-	-	...

СТРУКТУРА ПОСЕВНЫХ ПЛОЩАДЕЙ ПО ВИДАМ СЕЛЬСКОХОЗЯЙСТВЕННЫХ КУЛЬТУР

Продолжение таблицы 102

	Картофель	Овощные и бахчевые культуры - всего	из них								
			овощи открытого грунта	из них							
				капуста всех видов, кроме цветной и брокколи	огурцы	помидоры	свекла столовая	морковь столовая	лук репчатый	чеснок	зеленый горошек
Курганская область	1,0	0,3	0,2	0,0	0,0	0,0	0,0	0,0	0,0	0,0	0,0
Муниципальные районы	0,9	0,2	0,2	0,0	0,0	0,0	0,0	0,0	0,0	0,0	0,0
Альменевский район	0,5	0,1	0,1	0,0	0,0	0,0	0,0	0,0	0,0	0,0	0,0
Белозерский район	2,6	0,4	0,4	0,1	0,0	0,1	0,0	0,1	0,0	0,0	0,0
Варгашинский район	0,8	0,2	0,2	0,1	0,0	0,0	0,0	0,0	0,0	0,0	0,0
Далматовский район	1,3	0,2	0,2	0,0	0,0	0,0	0,0	0,0	0,0	0,0	0,0
Звериноголовский район	0,3	0,1	0,1	0,0	0,0	0,0	0,0	0,0	0,0	0,0	0,0
Каргапольский район	1,0	0,2	0,2	0,0	0,0	0,0	0,0	0,1	0,0	0,0	0,0
Катайский район	6,3	0,3	0,2	0,0	0,0	0,0	0,0	0,0	0,0	0,0	0,0
Кетовский район	4,0	1,3	1,3	0,2	0,1	0,1	0,1	0,2	0,3	0,0	0,0
Куртамышский район	0,6	0,6	0,4	0,0	0,1	0,1	0,0	0,0	0,0	0,0	0,0
Лебяжьеvский район	0,4	0,1	0,1	0,0	0,0	0,0	0,0	0,0	0,0	0,0	0,0
Макушинский район	0,2	0,0	0,0	0,0	0,0	0,0	0,0	0,0	0,0	0,0	0,0
Мишкинский район	0,9	0,2	0,2	0,0	0,0	0,0	0,0	0,0	0,0	0,0	0,0
Мокроусовский район	0,6	0,1	0,1	0,0	0,0	0,0	0,0	0,0	0,0	0,0	0,0
Петуховский район	0,5	0,1	0,1	0,0	0,0	0,0	0,0	0,0	0,0	0,0	0,0
Половинский район	0,2	0,1	0,1	0,0	0,0	0,0	0,0	0,0	0,0	0,0	0,0
Притобольный район	0,5	0,1	0,1	0,0	0,0	0,0	0,0	0,0	0,0	0,0	0,0



СТРУКТУРА ПОСЕВНЫХ ПЛОЩАДЕЙ ПО ВИДАМ СЕЛЬСКОХОЗЯЙСТВЕННЫХ КУЛЬТУР

	Картофель	Овощные и бахчевые культуры - всего	из них								
			овощи открытого грунта	из них							
				капуста всех видов, кроме цветной и брокколи	огурцы	помидоры	свекла столовая	морковь столовая	лук репчатый	чеснок	зеленый горошек
Сафакулевский район	0,6	0,1	0,1	0,0	0,0	0,0	0,0	0,0	0,0	0,0	0,0
Целинный район	0,3	0,1	0,1	0,0	0,0	0,0	0,0	0,0	0,0	0,0	0,0
Частоозерский район	0,4	0,1	0,1	0,0	0,0	0,0	0,0	0,0	0,0	0,0	0,0
Шадринский район	1,0	0,2	0,1	0,0	0,0	0,0	0,0	0,0	0,0	0,0	0,0
Шатровский район	1,9	0,3	0,3	0,1	0,0	0,0	0,1	0,0	0,0	0,0	0,0
Шумихинский район	0,8	0,2	0,2	0,0	0,0	0,0	0,0	0,0	0,0	0,0	0,0
Щучанский район	0,5	0,1	0,1	0,0	0,0	0,0	0,0	0,0	0,0	0,0	0,0
Юргамышский район	0,6	0,1	0,1	0,0	0,0	0,0	0,0	0,0	0,0	0,0	0,0
Городские округа	27,2	10,1	8,5	1,6	0,8	1,1	0,8	1,1	0,8	0,5	0,2
город Курган	25,0	8,7	7,2	1,5	0,6	0,8	0,8	0,9	0,6	0,4	0,1
город Шадринск	44,9	21,4	19,8	2,5	2,2	3,0	0,7	1,9	2,8	1,2	0,4

СТРУКТУРА ПОСЕВНЫХ ПЛОЩАДЕЙ ПО ВИДАМ СЕЛЬСКОХОЗЯЙСТВЕННЫХ КУЛЬТУР

Продолжение таблицы 102

	из них							
	фасоль овощная	кукуруза сахарная	кабачки, патиссоны	тыква сто- ловая	перец слад- кий	баклажаны	салатные культуры	зеленные культуры
Курганская область	0,0	0,0	0,0	0,0	0,0	0,0	0,0	0,0
Муниципальные районы	0,0	0,0	0,0	0,0	0,0	0,0	0,0	0,0
Альменевский район	0,0	0,0	0,0	0,0	0,0	0,0	0,0	0,0
Белозерский район	0,0	0,0	0,0	0,1	0,0	0,0	0,0	0,0
Варгашинский район	0,0	0,0	0,0	0,0	0,0	0,0	0,0	0,0
Далматовский район	0,0	0,0	0,0	0,0	0,0	0,0	0,0	0,0
Звериноголовский район	0,0	0,0	0,0	0,0	0,0	0,0	0,0	0,0
Каргапольский район	0,0	0,0	0,0	0,0	0,0	0,0	0,0	0,0
Катайский район	0,0	0,0	0,0	0,0	0,0	0,0	0,0	0,0
Кетовский район	0,0	0,0	0,0	0,0	0,0	0,0	0,0	0,0
Куртамышский район	0,0	0,0	0,0	0,0	0,0	0,0	0,0	0,0
Лебяжьеvский район	0,0	0,0	0,0	0,0	0,0	0,0	0,0	0,0
Макушинский район	0,0	0,0	0,0	0,0	0,0	0,0	0,0	0,0
Мишкинский район	0,0	0,0	0,0	0,0	0,0	0,0	0,0	0,0
Мокроусовский район	0,0	0,0	0,0	0,0	0,0	0,0	0,0	0,0
Петуховский район	0,0	0,0	0,0	0,0	0,0	0,0	0,0	0,0
Половинский район	0,0	0,0	0,0	0,0	0,0	0,0	0,0	0,0
Притобольный район	0,0	0,0	0,0	0,0	0,0	0,0	0,0	0,0
Сафакулевский район	0,0	0,0	0,0	0,0	0,0	0,0	0,0	0,0
Целинный район	0,0	0,0	0,0	0,0	0,0	0,0	0,0	0,0
Частоозерский район	0,0	0,0	0,0	0,0	0,0	0,0	0,0	0,0



СТРУКТУРА ПОСЕВНЫХ ПЛОЩАДЕЙ ПО ВИДАМ СЕЛЬСКОХОЗЯЙСТВЕННЫХ КУЛЬТУР

	из них							
	фасоль овощная	кукуруза сахарная	кабачки, патиссоны	тыква сто- ловая	перец слад- кий	баклажаны	салатные культуры	зеленные культуры
Шадринский район	0,0	0,0	0,0	0,0	0,0	0,0	0,0	0,0
Шатровский район	0,0	0,0	0,0	0,0	0,0	0,0	0,0	0,0
Шумихинский район	0,0	0,0	0,0	0,0	0,0	0,0	0,0	0,0
Щучанский район	0,0	0,0	0,0	0,0	0,0	0,0	0,0	0,0
Юргамышский район	0,0	0,0	0,0	0,0	0,0	0,0	0,0	0,0
Городские округа	0,1	0,0	0,4	0,2	0,4	0,2	0,2	0,1
город Курган	0,1	0,0	0,3	0,1	0,3	0,1	0,2	0,1
город Шадринск	0,2	0,0	1,5	0,5	1,2	0,5	0,4	0,3

СТРУКТУРА ПОСЕВНЫХ ПЛОЩАДЕЙ ПО ВИДАМ СЕЛЬСКОХОЗЯЙСТВЕННЫХ КУЛЬТУР

Продолжение таблицы 102

	Кормовые культуры - всего	из них					
		травы одно-летние	травы мно-голетние	кормовые культуры на силос (без кукурузы)	кукуруза на корм	корнеплодные кормовые культуры, включая свеклу сахар-ную на корм скоту	бахчевые кормовые культуры
Курганская область	11,4	5,9	5,0	0,0	0,2	0,0	0,0
Муниципальные районы	11,3	5,9	4,9	0,0	0,2	0,0	0,0
Альменевский район	19,3	14,6	4,7	-	-	...	0,0
Белозерский район	17,7	8,9	5,3	-	...	0,0	0,0
Варгашинский район	8,4	2,3	5,0	-	-	0,0	0,0
Далматовский район	15,1	9,3	5,1	-	0,7	0,0	0,0
Звериноголовский район	5,6	3,0	...	-	-	-	...
Каргапольский район	14,1	11,4	2,8	-	-	0,0	0,0
Катайский район	19,7	13,2	6,5	-	-	0,0	0,0
Кетовский район	10,4	2,1	7,8	-	...	0,0	0,0
Куртамышский район	12,7	6,2	4,7	...	1,3	0,0	0,0
Лебяжьеvский район	14,7	8,2	5,3	0,5	-
Макушинский район	7,0	6,0	0,4	-	-
Мишкинский район	5,4	2,2	3,2	...	-	0,0	...
Мокроусовский район	7,2	3,8	3,1	-	-
Петуховский район	3,3	2,1	1,1	-	-	0,0	0,0
Половинский район	7,7	2,8	4,9	-	0,0	0,0	0,0
Притобольный район	5,8	5,4	...	-	-	...	0,0
Сафакулевский район	10,7	3,9	6,8	-	-	0,0	-



СТРУКТУРА ПОСЕВНЫХ ПЛОЩАДЕЙ ПО ВИДАМ СЕЛЬСКОХОЗЯЙСТВЕННЫХ КУЛЬТУР

	Кормовые культуры - всего	из них					
		травы однолетние	травы многолетние	кормовые культуры на силос (без кукурузы)	кукуруза на корм	корнеплодные кормовые культуры, включая свеклу сахарную на корм скоту	бахчевые кормовые культуры
Целинный район	10,7	9,2	1,2	-	...	0,0	0,0
Частоозерский район	25,8	23,2	2,0	-	-
Шадринский район	22,2	3,2	18,0	-	-	0,0	0,0
Шатровский район	11,0	6,1	4,9	-	-	0,0	-
Шумихинский район	14,3	5,4	8,9	-	-	0,0	0,0
Щучанский район	5,1	...	3,4	-	0,0	0,0	0,0
Юргамышский район	7,9	3,4	4,5	-	-	0,0	...
Городские округа	19,3	-	-
город Курган	-	...	-	-
город Шадринск	1,9	-	-	...	-

**103. СТРУКТУРА ПОСЕВНЫХ ПЛОЩАДЕЙ ПОД УРОЖАЙ 2016 ГОДА
ПО ВИДАМ СЕЛЬСКОХОЗЯЙСТВЕННЫХ КУЛЬТУР В СЕЛЬСКОХОЗЯЙСТВЕННЫХ ОРГАНИЗАЦИЯХ**
(в процентах от общей посевной площади)

	Зерновые и зернобобовые культуры - всего	из них											
		пшеница	пшеница твердая	рожь	ячмень	ячмень пивоваренный	овес	кукуруза на зерно	просо	гречиха	рис	триitikале	зернобобовые культуры
Курганская область	80,6	63,1	1,8	1,5	10,5	-	3,0	...	0,0	1,2	-	0,1	1,0
Муниципальные районы	80,6	63,3	1,8	1,5	10,5	-	3,0	...	0,0	1,2	-	0,1	1,0
Альменевский район	73,1	57,6	-	-	5,6	-	7,8	-	...	1,1	-	-	...
Белозерский район	80,2	51,4	-	...	23,5	-	5,3	-	-	-	-
Варгашинский район	81,8	55,8	7,4	...	22,0	-	2,0	-	-	-	-	-	-
Далматовский район	80,8	61,2	-	...	9,8	-	4,6	-	-	1,1	-	...	4,0
Звериноголовский район	-	-	...	-	-	...	-	...	-	-	...
Каргапольский район	77,9	49,9	8,0	3,7	14,1	-	4,1	-	...	2,4	-	-	3,6
Катайский район	88,4	64,5	-	-	12,1	-	11,2	-	-	...	-	-	-
Кетовский район	78,0	60,9	-	...	6,6	-	4,2	-	-	-	-	-	4,6
Куртамышский район	70,0	49,2	-	2,0	9,5	-	5,5	-	...	2,5
Лебяжьевский район	69,0	63,5	-	-	4,3	-	1,2	-	-	-	-	-	-
Макушинский район	91,8	70,4	-	...	17,7	-	2,5	-	-	...	-	-	-
Мишкинский район	98,3	85,8	...	-	...	-	...	-	-	-	-	-	1,1
Мокроусовский район	87,2	75,9	-	-	3,6	-	5,5	-	-	...	-	-	1,4
Петуховский район	94,9	75,3	-	-	19,0	-	...	-	-	-	-	-	-
Половинский район	82,9	72,4	...	-	6,2	-	2,2	-	-	...	-	-	...

СТРУКТУРА ПОСЕВНЫХ ПЛОЩАДЕЙ ПО ВИДАМ СЕЛЬСКОХОЗЯЙСТВЕННЫХ КУЛЬТУР

	Зерновые и зернобобовые культуры - всего	из них											
		пшеница	пшеница твердая	рожь	ячмень	ячмень пивоваренный	овес	кукуруза на зерно	просо	гречиха	рис	трикале	зернобобовые культуры
Притобольный район	83,7	73,6	-	-	...	-	-	...	-	-	-
Сафакулевский район	62,8	51,3	-	...	-	-	-	-	-	8,7	-	-	-
Целинный район	67,3	52,7	-	...	8,5	-	4,2	-	-	...	-	-	-
Частоозерский район	-	-	...	-	-	-	-	-	-	-	-
Шадринский район	73,9	61,4	-	0,6	9,8	-	0,6	-	-	...	-
Шатровский район	84,0	74,9	-	-	5,2	-	2,5	-	-	...	-	-	...
Шумихинский район	91,5	75,8	-	...	2,2	-	9,6	-	-	-	-
Щучанский район	93,2	76,8	...	9,5	...	-	1,2	-	-	...	-	-	...
Юргамышский район	89,4	52,3	-	...	33,6	-	0,7	-	-	...	-	-	...
Городские округа	63,2	34,8	-	-	...	-	...	-	-	-	-	-	-
город Курган	61,2	...	-	-	...	-	...	-	-	-	-	-	-
город Шадринск	-	-	-	-	-	-	-	-	-	-	-

СТРУКТУРА ПОСЕВНЫХ ПЛОЩАДЕЙ ПО ВИДАМ СЕЛЬСКОХОЗЯЙСТВЕННЫХ КУЛЬТУР

Продолжение таблицы 103

	Техниче- ские куль- туры - все- го	из них								
		лен- долгунец	сахарная свекла	масличные культуры - всего	из них				эфирно- масличные культуры	лекар- ственные культуры
					подсолнеч- ник на зерно	soя	рапс	горчица		
Курганская область	5,8	0,2	-	5,5	1,9	...	1,4	-	-	0,1
Муниципальные районы	5,8	0,2	-	5,5	1,9	...	1,4	-	-	0,1
Альменевский район	7,9	0,3	-	7,6	3,5	-	...	-	-	-
Белозерский район	...	-	-	...	-	...	-	-	-	-
Варгашинский район	7,1	-	-	6,5	-	-	4,1	-	-	...
Далматовский район	...	-	-	...	-	-	...	-	-	-
Звериноголовский район	...	-	-	...	-	-	...	-	-	-
Каргапольский район	5,3	...	-	...	-	-	...	-	-	-
Катайский район	...	-	-	...	-	-	...	-	-	-
Кетовский район	5,4	-	-	5,4	-	-	-	-
Куртамышский район	13,5	...	-	12,3	7,5	-	4,8	-	-	...
Лебяжьеvский район	11,6	-	-	11,4	...	-	...	-	-	...
Макушинский район	...	-	-	...	-	-	-	-	-	-
Мишкинский район	...	-	-	...	-	-	...	-	-	-
Мокроусовский район	...	-	-	...	-	-	...	-	-	-
Петуховский район	-	-	-	-	-	-	-	-
Половинский район	4,7	...	-	-	...	-	-	-
Притобольный район	8,3	-	-	8,3	...	-	-	-	-	-
Сафакулевский район	37,2	-	-	37,2	-	-	...	-	-	-
Целинный район	17,7	...	-	16,7	16,0	-	-	-	-	-



СТРУКТУРА ПОСЕВНЫХ ПЛОЩАДЕЙ ПО ВИДАМ СЕЛЬСКОХОЗЯЙСТВЕННЫХ КУЛЬТУР

	Техниче- ские куль- туры - все- го	из них								
		лен- долгунец	сахарная свекла	масличные культуры - всего	из них				эфирно- масличные культуры	лекар- ственные культуры
					подсолнеч- ник на зерно	soя	рапс	горчица		
Частоозерский район	-	-	-	-	-	-	-	-	-	-
Шадринский район	...	-	-	...	-	-	...	-	-	-
Шатровский район	-	-	-	-	-	-	-	-
Шумихинский район	...	-	-	...	-	-	-	-	-	-
Щучанский район	...	-	-	...	-	-	-	-	-	-
Юргамышский район	...	-	-	-	-	-	-	-
Городские округа	-	-	-	-	-	-	-	-	-	-
город Курган	-	-	-	-	-	-	-	-	-	-
город Шадринск	-	-	-	-	-	-	-	-	-	-

СТРУКТУРА ПОСЕВНЫХ ПЛОЩАДЕЙ ПО ВИДАМ СЕЛЬСКОХОЗЯЙСТВЕННЫХ КУЛЬТУР

Продолжение таблицы 103

	Картофель	Овощные и бахчевые культуры - всего	из них овощи открытого грунта	Кормовые культуры - всего	из них					
					травы однолетние	травы многолетние	кормовые культуры на силос (без кукурузы)	кукуруза на корм	корнеплодные кормовые культуры, включая свеклу сахарную на корм скоту	бахчевые кормовые культуры
Курганская область	0,2	0,1	0,1	13,3	6,8	5,8	0,0	0,3	-	-
Муниципальные районы	0,2	0,1	0,1	13,3	6,7	5,8	0,0	0,3	-	-
Альменевский район	-	18,9	13,2	5,7	-	-	-	-
Белозерский район	-	-	-	18,0	8,7	3,7	-	-	-	-
Варгашинский район	-	-	-	11,1	3,1	6,5	-	-	-	-
Далматовский район	...	-	-	19,0	12,4	5,7	-	...	-	-
Звериноголовский район	-	-	-	...	-	...	-	-	-	-
Каргапольский район	16,3	12,9	3,4	-	-	-	-
Катайский район	...	-	-	8,1	-	-	-	-
Кетовский район	3,9	1,2	1,2	11,6	...	8,4	-	...	-	-
Куртамышский район	16,5	9,1	5,4	-	2,1	-	-
Лебяжьевский район	-	-	-	19,4	11,3	6,6	0,7	...	-	-
Макушинский район	-	-	-	8,2	7,1	...	-	-	-	-
Мишкинский район	-	-	-	1,6	...	0,6	...	-	-	-
Мокроусовский район	-	-	-	11,4	5,0	5,9	-	...	-	-
Петуховский район	4,5	3,1	...	-	-	-	-
Половинский район	12,4	4,1	8,3	-	-	-	-
Притобольный район	-	-	-	8,0	7,8	...	-	-	-	-
Сафакулевский район	-	-	-	-	-	-	-	-	-	-



СТРУКТУРА ПОСЕВНЫХ ПЛОЩАДЕЙ ПО ВИДАМ СЕЛЬСКОХОЗЯЙСТВЕННЫХ КУЛЬТУР

	Картофель	Овощные и бахчевые культуры - всего	из них овощи открытого грунта	Кормовые культуры - всего	из них					
					травы однолетние	травы многолетние	кормовые культуры на силос (без кукурузы)	кукуруза на корм	корнеплодные кормовые культуры, включая свеклу сахарную на корм скоту	бахчевые кормовые культуры
Целинный район	-	-	-	15,0	12,4	2,1	-	...	-	-
Частоозерский район	-	-	-	-	...	-	-
Шадринский район	-	-	-	23,6	3,1	19,4	-	-	-	-
Шатровский район	15,8	8,9	6,9	-	-	-	-
Шумихинский район	-	-	-	6,6	2,1	4,5	-	-	-	-
Щучанский район	-	-	-	5,1	-	-	-	-
Юргамышский район	9,1	...	4,4	-	-	-	-
Городские округа	6,9	2,2	2,2	-	...	-	-
город Курган	7,3	2,3	2,3	-	...	-	-
город Шадринск	-	-	-	-	-	-	-	-	-	-

**104. СТРУКТУРА ПОСЕВНЫХ ПЛОЩАДЕЙ ПОД УРОЖАЙ 2016 ГОДА
ПО ВИДАМ СЕЛЬСКОХОЗЯЙСТВЕННЫХ КУЛЬТУР В КРЕСТЬЯНСКИХ (ФЕРМЕРСКИХ) ХОЗЯЙСТВАХ
И У ИНДИВИДУАЛЬНЫХ ПРЕДПРИНИМАТЕЛЕЙ**

(в процентах от общей посевной площади)

	Зерновые и зернобобовые культуры - всего	из них										
		пшеница	пшеница твердая	рожь	ячмень	овес	кукуруза на зерно	просо	гречиха	рис	тритикале	зернобобовые культуры
Курганская область	85,3	70,5	1,5	0,5	9,0	2,8	...	-	1,8	-	0,0	0,7
Муниципальные районы	85,3	70,5	1,5	0,5	9,0	2,8	...	-	1,8	-	0,0	0,7
Альменевский район	76,1	42,1	...	-	16,7	16,4	-	-	...	-	-	-
Белозерский район	76,8	65,1	-	-	6,9	4,6	-	-	...	-	-	-
Варгашинский район	95,4	70,2	-	-	20,4	4,1	-	-	...	-	-	...
Далматовский район	92,7	70,6	-	-	13,3	4,7	-	-	...	-	-	...
Звериноголовский район	90,1	78,3	-	-	6,9	2,3	-	-	2,6	-	-	-
Каргапольский район	94,7	75,3	-	-	17,4	...	-	-	-	-	-	-
Катайский район	57,6	40,3	-	...	6,0	10,5	-	-	-	-	-	-
Кетовский район	86,6	61,7	-	...	12,2	2,9	...	-	9,2	-
Куртамышский район	76,6	55,5	-	0,7	14,8	4,0	...	-	...	-	...	0,8
Лебяжьеvский район	90,0	79,5	-	-	7,6	2,0	-	-	-	-	-	...
Макушинский район	93,6	84,5	...	-	8,0	...	-	-	-	-	-	...
Мишкинский район	95,7	82,6	-	...	1,8	4,6	-	-	...	-	-	4,1
Мокроусовский район	90,5	85,9	-	-	3,7	0,9	-	-	...	-	-	-
Петуховский район	98,1	88,5	-	-	8,0	1,6	-	-	-	-	-	-
Половинский район	93,5	83,0	-	-	8,6	1,5	-	-	...	-	-	-



СТРУКТУРА ПОСЕВНЫХ ПЛОЩАДЕЙ ПО ВИДАМ СЕЛЬСКОХОЗЯЙСТВЕННЫХ КУЛЬТУР

	Зерновые и зернобобовые культуры - всего	из них										
		пшеница	пшеница твердая	рожь	ячмень	овес	кукуруза на зерно	просо	гречиха	рис	тритикале	зернобобовые культуры
Притобольный район	89,9	86,6	...	-	1,5	0,9	-	-	-	-	-	...
Сафакулевский район	87,5	66,7	...	-	3,8	2,5	-	-	8,1	-	-	...
Целинный район	59,5	43,1	-	3,5	7,9	2,2	-	-	2,8	-	-	-
Частоозерский район	72,9	57,4	...	-	15,4	-	-	-	-	-	-	...
Шадринский район	80,6	72,3	...	-	5,4	2,0	-	-	...	-	-	0,9
Шатровский район	95,2	78,1	-	...	11,2	...	-	-	-	-	-	2,6
Шумихинский район	70,2	41,2	-	...	10,9	10,1	-	-	5,3	-	...	2,3
Щучанский район	97,3	75,7	...	-	...	-	-	-	20,9	-	-	-
Юргамышский район	97,6	78,5	14,6	1,4	-	-	...	-	-	-
Городские округа	-	-	-	-	-	-	-	-	-	-	-	-
город Курган	-	-	-	-	-	-	-	-	-	-	-	-
город Шадринск	-	-	-	-	-	-	-	-	-	-	-	-

СТРУКТУРА ПОСЕВНЫХ ПЛОЩАДЕЙ ПО ВИДАМ СЕЛЬСКОХОЗЯЙСТВЕННЫХ КУЛЬТУР

Продолжение таблицы 104

	Технические культуры - всего	из них								
		лен-долгунец	сахарная свекла	масличные культуры - всего	из них				эфирно-масличные культуры	лекарственные культуры
					подсолнечник на зерно	соя	рапс	горчица		
Курганская область	6,7	0,3	-	6,4	4,1	-	0,7	-	-	-
Муниципальные районы	6,7	0,3	-	6,4	4,1	-	0,7	-	-	-
Альменевский район	...	-	-	-	-	-	-	-
Белозерский район	...	-	-	...	-	-	-	-	-	-
Варгашинский район	...	-	-	-	...	-	-	-
Далматовский район	...	-	-	-	-	-	-	-
Звериноголовский район	6,3	-	-	6,3	4,3	-	-	-	-	-
Каргапольский район	-	-	-	-	-	-	-	-	-	-
Катайский район	...	-	-	...	-	-	...	-	-	-
Кетовский район	3,9	-	-	3,9	2,6	-	...	-	-	-
Куртамышский район	14,8	...	-	14,8	13,1	-	1,4	-	-	-
Лебяжьевский район	8,1	...	-	7,0	-	-	...	-	-	-
Макушинский район	-	...	-	-	-	-	-	-
Мишкинский район	...	-	-	...	-	-	...	-	-	-
Мокроусовский район	7,0	...	-	5,9	-	-	...	-	-	-
Петуховский район	1,4	...	-	...	-	-	...	-	-	-
Половинский район	-	...	-	-	-	-	-	-
Притобольный район	5,9	...	-	5,6	1,7	-	...	-	-	-
Сафакулевский район	...	-	-	...	-	-	-	-	-	-
Целинный район	34,9	-	-	34,7	29,8	-	-	-	-	-
Частоозерский район	-	-	-	-	-	-	-	-	-	-
Шадринский район	...	-	-	...	-	-	...	-	-	-



СТРУКТУРА ПОСЕВНЫХ ПЛОЩАДЕЙ ПО ВИДАМ СЕЛЬСКОХОЗЯЙСТВЕННЫХ КУЛЬТУР

	Технические культуры - всего	из них								
		лен-долгунец	сахарная свекла	масличные культуры - всего	из них				эфирно-масличные культуры	лекарственные культуры
					подсолнечник на зерно	соя	рапс	горчица		
Шатровский район	-	-	-	-	-	-	-	-	-	-
Шумихинский район	...	-	-	-	-	-	-	-
Щучанский район	-	-	-	-	-	-	-	-	-	-
Юргамышский район	-	-	-	-	-	-	-	-
Городские округа	-	-	-	-	-	-	-	-	-	-
город Курган	-	-	-	-	-	-	-	-	-	-
город Шадринск	-	-	-	-	-	-	-	-	-	-

СТРУКТУРА ПОСЕВНЫХ ПЛОЩАДЕЙ ПО ВИДАМ СЕЛЬСКОХОЗЯЙСТВЕННЫХ КУЛЬТУР

Продолжение таблицы 104

	Картофель	Овощные и бахчевые культуры - всего	из них овощи открытого грунта	Кормовые культуры - всего	из них					
					травы однолетние	травы многолетние	кормовые культуры на силос (без кукурузы)	кукуруза на корм	корнеплодные кормовые культуры, включая свеклу сахарную на корм скоту	бахчевые кормовые культуры
Курганская область	0,5	0,1	0,1	7,4	4,5	2,8	-	-
Муниципальные районы	0,5	0,1	0,1	7,4	4,5	2,8	-	-
Альменевский район	-	-	-	23,8	20,5	...	-	-	-	-
Белозерский район	3,0	18,8	9,8	...	-	-	-	-
Варгашинский район	0,9	-	...	-	-	-	-
Далматовский район	...	-	-	4,1	0,7	3,2	-	...	-	-
Звериноголовский район	-	-	-	3,6	3,6	-	-	-	-	-
Каргапольский район	-	5,1	5,1	-	-	-	-	-
Катайский район	8,1	31,5	19,7	11,8	-	-	-	-
Кетовский район	9,5	2,1	7,4	-	-	-	-
Куртамышский район	0,2	1,0	0,6	7,4	2,7	3,5	-	-
Лебяжьеvский район	-	-	-	1,9	-	1,9	-	-	-	-
Макушинский район	-	-	-	5,1	4,3	0,8	-	-	-	-
Мишкинский район	...	-	-	4,0	...	2,3	-	-	-	-
Мокроусовский район	-	-	-	-	-	-	-	-
Петуховский район	-	-	-	...	-	...	-	-	-	-
Половинский район	-	-	-	4,4	2,0	2,4	-	-	-	-
Притобольный район	4,2	3,5	...	-	-	-	-



СТРУКТУРА ПОСЕВНЫХ ПЛОЩАДЕЙ ПО ВИДАМ СЕЛЬСКОХОЗЯЙСТВЕННЫХ КУЛЬТУР

	Картофель	Овощные и бахчевые культуры - всего	из них овощи открытого грунта	Кормовые культуры - всего	из них					
					травы однолетние	травы многолетние	кормовые культуры на силос (без кукурузы)	кукуруза на корм	корнеплодные кормовые культуры, включая свеклу сахарную на корм скоту	бахчевые кормовые культуры
Сафакулевский район	0,9	0,6	...	-	-	-	-
Целинный район	-	...	-	-	-	-	-	-
Частоозерский район	-	-	-	27,1	25,3	1,8	-	-	-	-
Шадринский район	2,6	0,2	0,2	15,4	...	11,7	-	-	-	-
Шатровский район	3,2	1,3	...	0,4	-	-	-	-
Шумихинский район	-	-	-	29,7	11,6	18,1	-	-	-	-
Щучанский район	-	-	-	...	-	...	-	-	-	-
Юргамышский район	-	-	-	0,4	-	0,4	-	-	-	-
Городские округа	-	-	...	-	-	-	-
город Курган	-	-	-	-	-	-	-	-
город Шадринск	-	-	-	...	-	...	-	-	-	-

**105. СТРУКТУРА ПОСЕВНЫХ ПЛОЩАДЕЙ ПОД УРОЖАЙ 2016 ГОДА
ПО ВИДАМ СЕЛЬСКОХОЗЯЙСТВЕННЫХ КУЛЬТУР В ХОЗЯЙСТВАХ НАСЕЛЕНИЯ**

(в процентах от общей посевной площади)

	Зерновые и зернобобовые культуры - всего	из них									
		пшеница	рожь	ячмень	овес	кукуруза на зерно	просо	гречиха	рис	тритикале	зернобобовые культуры
Курганская область	58,2	41,4	0,2	7,6	8,7	-	-	0,2	-	...	0,2
Муниципальные районы	60,4	42,9	0,2	7,9	9,0	-	-	0,2	-	...	0,2
Альменевский район	80,8	39,3	...	24,2	16,2	-	-	-	-	-	-
Белозерский район	28,9	8,4	...	17,8	...	-	-	-	-	-	0,0
Варгашинский район	-	-	-	-	-	-	-	-	-	-	-
Далматовский район	41,6	32,6	-	...	6,5	-	-	...	-	-	-
Звериноголовский район	83,8	58,0	-	6,4	19,4	-	-	-	-	-	-
Каргапольский район	81,4	78,4	-	-	-	...	-	-	-
Катайский район	-	-	-	-	-	-	-	-	-
Кетовский район	13,7	11,9	-	1,8	0,0	-	-	-	-	-	-
Куртамышский район	61,5	48,0	-	11,4	2,0	-	-	-	-	-	...
Лебяжьеvский район	83,6	66,0	...	14,5	2,7	-	-	-	-	-	-
Макушинский район	73,9	59,2	-	13,3	...	-	-	-	-	-	-
Мишкинский район	56,2	55,1	-	-	-	-	-	-	-
Мокроусовский район	-	-	-	-	-	-	-	-	-	-	-
Петуховский район	90,7	88,2	-	-	-	-	-	-	-
Половинский район	71,4	26,8	-	40,4	4,2	-	-	-	-	-	-
Притобольный район	18,1	...	-	...	-	-	-	-	-	-	-

СТРУКТУРА ПОСЕВНЫХ ПЛОЩАДЕЙ ПО ВИДАМ СЕЛЬСКОХОЗЯЙСТВЕННЫХ КУЛЬТУР

	Зерновые и зернобобовые культуры - всего	из них									
		пшеница	рожь	ячмень	овес	кукуруза на зерно	просо	гречиха	рис	тритикале	зернобобовые культуры
Сафакулевский район	52,1	22,9	-	1,1	27,7	-	-	...	-	...	-
Целинный район	88,1	72,9	-	4,8	7,5	-	-	...	-	-	...
Частоозерский район	59,6	27,2	-	32,3	-	-	-	-	-	-	-
Шадринский район	-	-	-	-	-	-	-	-	-	-	-
Шатровский район	24,1	24,1	-	-	-	-	-	-	-	-	-
Шумихинский район	59,2	32,6	-	-	-	-	-	-	...
Щучанский район	38,8	28,2	-	...	7,4	-	-	...	-	-	-
Юргамышский район	37,8	37,0	-	...	-	-	-	-	-	-	-
Городские округа	-	-	-	-	-	-	-	-	-	-	-
город Курган	-	-	-	-	-	-	-	-	-	-	-
город Шадринск	-	-	-	-	-	-	-	-	-	-	-

СТРУКТУРА ПОСЕВНЫХ ПЛОЩАДЕЙ ПО ВИДАМ СЕЛЬСКОХОЗЯЙСТВЕННЫХ КУЛЬТУР

Продолжение таблицы 105

	Техниче- ские культуры - всего	из них									Картофель
		лен- долгунец	сахар- ная свекла	маслич- ные культу- ры - все- го	из них				эфирно- маслич- ные культу- ры	лекар- ственные культу- ры	
					подсол- нечник на зерно	соя	рапс	горчица			
Курганская область	0,7	0,1	-	0,6	0,6	-	...	-	...	0,0	19,9
Муниципальные районы	0,7	0,1	-	0,6	0,6	-	...	-	...	0,0	17,9
Альменевский район	0,0	-	-	0,0	0,0	-	-	-	-	-	4,0
Белозерский район	0,2	-	-	0,2	0,2	-	-	-	-	-	55,6
Варгашинский район	0,0	-	-	0,0	0,0	-	-	-	-	-	71,6
Далматовский район	0,0	-	-	0,0	0,0	-	-	-	-	-	42,5
Звериноголовский район	...	-	-	-	-	-	-	-	12,0
Каргапольский район	0,0	-	-	0,0	0,0	-	-	-	-	...	15,1
Катайский район	0,0	-	-	0,0	0,0	-	-	-	-	-	65,2
Кетовский район	0,1	-	-	0,1	0,1	-	-	-	61,3
Куртамышский район	9,1	-	-	9,1	9,1	-	-	-	-	-	14,3
Лебяжьеvский район	0,0	-	-	0,0	0,0	-	-	-	-	-	11,8
Макушинский район	0,0	-	-	0,0	0,0	-	-	-	-	-	19,1
Мишкинский район	-	-	-	-	-	-	-	-	-	-	9,4
Мокроусовский район	0,0	-	-	0,0	0,0	-	-	-	-	-	91,7
Петуховский район	0,0	-	-	0,0	0,0	-	-	-	-	-	6,3
Половинский район	2,8	...	-	0,0	0,0	-	-	-	-	...	11,9
Притобольный район	...	-	-	-	-	-	-	-	-	-	68,2
Сафакулевский район	...	-	-	-	-	-	-	-	2,8
Целинный район	-	-	-	-	-	-	-	-	-	-	9,0
Частоозерский район	0,0	-	-	0,0	0,0	-	-	-	-	-	17,7



СТРУКТУРА ПОСЕВНЫХ ПЛОЩАДЕЙ ПО ВИДАМ СЕЛЬСКОХОЗЯЙСТВЕННЫХ КУЛЬТУР

	Техниче- ские культуры - всего	из них									Картофель
		лен- долгунец	сахар- ная свекла	маслич- ные культу- ры - все- го	из них				эфирно- маслич- ные культу- ры	лекар- ственные культу- ры	
					подсол- нечник на зерно	soя	рапс	горчица			
Шадринский район	0,0	-	-	0,0	0,0	-	-	-	-	-	82,0
Шатровский район	0,0	-	-	0,0	...	-	...	-	-	0,0	46,1
Шумихинский район	0,2	...	-	-	-	-	-	-	26,2
Щучанский район	0,0	-	-	0,0	0,0	-	-	-	-	-	42,2
Юргамышский район	0,0	-	-	0,0	0,0	-	-	-	-	-	19,3
Городские округа	0,0	-	-	0,0	0,0	-	-	-	-	...	72,3
город Курган	0,0	-	-	0,0	0,0	-	-	-	-	-	73,7
город Шадринск	0,1	-	-	0,1	0,1	-	-	-	-	...	67,7

СТРУКТУРА ПОСЕВНЫХ ПЛОЩАДЕЙ ПО ВИДАМ СЕЛЬСКОХОЗЯЙСТВЕННЫХ КУЛЬТУР

продолжение таблицы 105

	Овощные и бахчевые культуры - всего	из них																	
		овощи открытого грунта	из них																
			капуста всех видов, кроме брокколи	огурцы	помидоры	свекла столовая	морковь столовая	лук репчатый	чеснок	зеленый горошек	фасоль овощная	кукуруза сахарная	кабачки, патиссоны	тыква столовая	перец сладкий	баклажаны	салатные культуры	зеленые культуры	
Курганская область	5,1	4,6	0,7	0,4	0,8	0,2	0,4	0,5	0,2	0,1	0,1	0,0	0,3	0,4	0,2	0,1	0,1	0,1	
Муниципальные районы	4,2	3,9	0,6	0,4	0,7	0,2	0,3	0,4	0,2	0,1	0,1	0,0	0,3	0,4	0,2	0,1	0,0	0,1	
Альменевский район	0,9	0,9	0,1	0,1	0,2	0,1	0,1	0,1	0,0	0,0	0,0	0,0	0,1	0,1	0,0	0,0	0,0	0,0	
Белозерский район	14,0	13,4	2,0	1,3	1,9	0,7	1,0	1,2	0,7	0,3	0,2	0,1	1,0	1,8	0,5	0,2	0,2	0,2	
Варгашинский район	9,9	9,4	1,3	0,9	1,7	0,6	0,9	1,0	0,4	0,1	0,1	0,0	0,5	1,2	0,3	0,1	0,1	0,1	
Далматовский район	8,9	8,1	1,7	0,7	0,9	0,5	1,1	1,0	0,3	0,1	0,1	0,0	0,5	0,8	0,3	0,0	0,1	0,1	
Звериноголовский район	4,3	4,0	0,5	0,3	0,8	0,2	0,2	0,5	0,2	0,0	0,1	0,0	0,2	0,4	0,2	0,1	0,0	0,1	
Каргапольский район	3,5	3,2	0,6	0,3	0,6	0,2	0,3	0,4	0,2	0,0	0,0	0,0	0,2	0,2	0,1	0,0	0,0	0,0	
Катайский район	10,9	9,5	1,8	0,9	1,2	0,6	1,0	1,3	0,6	0,2	0,1	0,0	0,6	0,5	0,3	0,1	0,1	0,2	
Кетовский район	21,1	19,4	2,2	2,3	2,9	1,2	1,7	2,1	0,9	0,5	0,4	0,1	1,2	1,2	1,0	0,4	0,4	0,4	
Куртамышский район	5,2	3,9	0,5	0,4	0,7	0,2	0,3	0,5	0,1	0,0	0,0	0,0	0,4	0,6	0,1	0,0	0,0	0,0	
Лебяжьевский район	1,8	1,8	0,3	0,2	0,4	0,1	0,1	0,1	0,1	0,0	0,0	0,0	0,1	0,1	0,1	0,0	0,0	0,0	
Макушинский район	3,4	3,4	0,6	0,3	0,7	0,2	0,3	0,2	0,1	0,0	0,1	0,0	0,2	0,4	0,1	0,0	0,0	0,0	
Мишкинский район	2,0	1,9	0,3	0,2	0,4	0,1	0,1	0,2	0,1	0,0	0,0	0,0	0,2	0,2	0,1	0,0	0,0	0,0	
Мокроусовский район	8,2	7,8	1,5	0,7	1,5	0,4	0,7	0,9	0,3	0,1	0,0	0,0	0,6	0,5	0,4	0,1	0,0	0,0	
Петуховский район	1,6	1,5	0,3	0,2	0,3	0,1	0,1	0,2	0,1	0,0	0,0	0,0	0,1	0,2	0,1	0,0	0,0	0,0	
Половинский район	2,8	2,4	0,8	0,1	0,4	0,1	0,1	0,1	0,1	0,0	0,0	0,0	0,1	0,3	0,1	0,0	0,0	0,0	
Притобольный район	13,7	13,0	1,8	1,3	2,7	0,6	0,9	0,9	0,4	0,1	0,1	0,0	0,9	1,6	0,6	0,3	0,1	0,1	



СТРУКТУРА ПОСЕВНЫХ ПЛОЩАДЕЙ ПО ВИДАМ СЕЛЬСКОХОЗЯЙСТВЕННЫХ КУЛЬТУР

	Овощные и бахчевые культуры - всего	из них																
		овощи открытого грунта	из них															
			капуста всех видов, кроме брокколи	огурцы	помидоры	свекла столовая	морковь столовая	лук репчатый	чеснок	зеленый горошек	фасоль овощная	кукуруза сахарная	кабачки, патиссоны	тыква столовая	перец сладкий	баклажаны	салатные культуры	зеленые культуры
Сафакулевский район	0,5	0,3	0,0	0,0	0,1	0,0	0,0	0,0	0,0	0,0	0,0	0,0	0,0	0,0	0,0	0,0	0,0	0,0
Целинный район	2,7	2,6	0,3	0,2	0,6	0,1	0,2	0,2	0,1	0,0	0,0	0,0	0,2	0,3	0,1	0,0	0,0	0,0
Частоозерский район	4,9	4,5	0,8	0,5	0,9	0,1	0,2	0,6	0,1	0,0	0,0	0,0	0,2	0,6	0,1	0,1	0,0	0,0
Шадринский район	18,0	17,0	2,9	1,6	2,5	0,9	1,8	2,4	1,0	0,2	0,1	0,0	0,9	1,1	0,5	0,1	0,2	0,5
Шатровский район	9,2	8,7	1,3	0,7	1,3	0,4	0,6	1,0	0,5	0,1	0,1	0,0	0,9	1,1	0,3	0,1	0,1	0,1
Шумихинский район	6,3	6,1	0,8	0,6	1,0	0,4	0,6	0,6	0,3	0,1	0,1	0,0	0,4	0,4	0,3	0,1	0,1	0,1
Щучанский район	5,8	5,6	0,8	0,6	1,2	0,3	0,5	0,6	0,3	0,1	0,1	0,0	0,3	0,4	0,2	0,1	0,1	0,1
Юргамышский район	4,7	4,3	0,5	0,4	0,7	0,2	0,4	0,4	0,2	0,1	0,1	0,0	0,3	0,5	0,2	0,1	0,1	0,1
Городские округа	27,7	22,7	3,5	2,0	3,4	1,3	2,2	2,6	1,5	0,5	0,3	0,0	1,4	0,6	1,3	0,6	0,6	0,4
город Курган	26,3	20,5	3,4	1,6	3,0	1,3	2,0	2,1	1,4	0,5	0,3	0,0	1,1	0,5	1,1	0,5	0,6	0,3
город Шадринск	32,2	29,8	3,8	3,3	4,6	1,1	2,9	4,2	1,8	0,5	0,2	0,0	2,2	0,8	1,8	0,7	0,6	0,5

продолжение таблицы 105

	Кормовые культуры - всего	из них				
		травы одно-летние	травы много-летние	кукуруза на корм	корнеплодные кормовые культуры, включая сахарную свеклу на корм скоту	бахчевые кормовые культуры
Курганская область	16,2	5,6	10,2	0,0	0,0	0,0
Муниципальные районы	16,8	5,8	10,6	0,0	0,0	0,0
Альменевский район	14,3	12,4	1,9	-	...	0,0
Белозерский район	1,4	1,1	0,1	...	0,0	0,1
Варгашинский район	18,5	...	13,3	-	0,0	0,1
Далматовский район	7,0	...	4,8	-	0,1	0,1
Звериноголовский район	...	-	-	-	-	...
Каргапольский район	0,0	...	-	-	0,0	0,0
Катайский район	16,9	...	16,8	-	0,1	0,0
Кетовский район	3,9	0,0	3,8	-	0,0	0,0
Куртамышский район	9,9	0,1	6,6	...	0,0	0,3
Лебяжьевский район	2,7	-	...	-
Макушинский район	3,5	-
Мишкинский район	32,4	11,3	21,0	-	0,0	...
Мокроусовский район	...	-	-	-	...	-
Петуховский район	1,4	-	0,0	0,0
Половинский район	11,1	-	10,9	0,0	0,0	0,0
Притобольный район	0,0	-	-	-	...	0,0
Сафакулевский район	44,7	16,0	28,7	-	0,0	-
Целинный район	0,1	-	-	-	0,0	0,1

СТРУКТУРА ПОСЕВНЫХ ПЛОЩАДЕЙ ПО ВИДАМ СЕЛЬСКОХОЗЯЙСТВЕННЫХ КУЛЬТУР

	Кормовые культуры - всего	из них				
		травы однолетние	травы многолетние	кукуруза на корм	корнеплодные кормовые культуры, включая сахарную свеклу на корм скоту	бахчевые кормовые культуры
Частоозерский район	17,9	17,9	-	-	...	-
Шадринский район	0,0	-	...	-	0,0	0,0
Шатровский район	20,7	2,7	17,9	-	0,0	-
Шумихинский район	8,0	...	-	-	0,0	0,0
Щучанский район	13,2	-	13,1	0,0	0,1	0,0
Юргамышский район	38,2	...	38,2	-	0,0	...
Городские округа	0,0	...	-	-	...	-
город Курган	-	-	-	-	-	-
город Шадринск	0,1	...	-	-	...	-

**106. СТРУКТУРА ПОСЕВНЫХ ПЛОЩАДЕЙ ПОД УРОЖАЙ 2016 ГОДА
ПО ВИДАМ СЕЛЬСКОХОЗЯЙСТВЕННЫХ КУЛЬТУР В ЛИЧНЫХ ПОДСОБНЫХ
И ДРУГИХ ИНДИВИДУАЛЬНЫХ ХОЗЯЙСТВАХ ГРАЖДАН**

(в процентах от общей посевной площади)

	Зерновые и зернобобо- вые культу- ры - всего	из них									
		пшеница	рожь	ячмень	овес	кукуруза на зерно	просо	гречиха	рис	тритикале	зернобо- бовые культуры
Курганская область	60,8	43,3	0,2	7,9	9,0	-	-	0,2	-	...	0,2
Муниципальные районы	61,6	43,8	0,2	8,0	9,2	-	-	0,2	-	...	0,2
Альменевский район	80,8	39,3	...	24,2	16,2	-	-	-	-	-	-
Белозерский район	29,6	8,6	...	18,2	...	-	-	-	-	-	0,0
Варгашинский район	-	-	-	-	-	-	-	-	-	-	-
Далматовский район	42,9	33,6	-	...	6,7	-	-	...	-	-	-
Звериноголовский район	83,8	58,0	-	6,4	19,4	-	-	-	-	-	-
Каргапольский район	81,5	78,5	-	-	-	...	-	-	-
Катайский район	-	-	-	-	-	-	-	-	-
Кетовский район	21,6	18,7	-	2,8	0,0	-	-	-	-	-	-
Куртамышский район	61,5	48,0	-	11,4	2,0	-	-	-	-	-	...
Лебяжьевский район	83,9	66,2	...	14,5	2,7	-	-	-	-	-	-
Макушинский район	74,1	59,4	-	13,3	...	-	-	-	-	-	-
Мишкинский район	56,3	55,1	-	-	-	-	-	-	-
Мокроусовский район	-	-	-	-	-	-	-	-	-	-	-
Петуховский район	91,3	88,8	-	-	-	-	-	-	-
Половинский район	71,4	26,8	-	40,4	4,2	-	-	-	-	-	-
Притобольный район	18,8	...	-	...	-	-	-	-	-	-	-

СТРУКТУРА ПОСЕВНЫХ ПЛОЩАДЕЙ ПО ВИДАМ СЕЛЬСКОХОЗЯЙСТВЕННЫХ КУЛЬТУР

	Зерновые и зернобобовые культуры - всего	из них									
		пшеница	рожь	ячмень	овес	кукуруза на зерно	просо	гречиха	рис	тритикале	зернобобовые культуры
Сафакулевский район	52,1	22,9	-	1,1	27,7	-	-	...	-	...	-
Целинный район	88,1	72,9	-	4,8	7,5	-	-	...	-	-	...
Частоозерский район	59,6	27,2	-	32,3	-	-	-	-	-	-	-
Шадринский район	-	-	-	-	-	-	-	-	-	-	-
Шатровский район	24,1	24,1	-	-	-	-	-	-	-	-	-
Шумихинский район	59,2	32,6	-	-	-	-	-	-	...
Щучанский район	38,8	28,2	-	...	7,4	-	-	...	-	-	-
Юргамышский район	37,8	37,0	-	...	-	-	-	-	-	-	-
Городские округа	-	-	-	-	-	-	-	-	-	-	-
город Курган	-	-	-	-	-	-	-	-	-	-	-
город Шадринск	-	-	-	-	-	-	-	-	-	-	-

СТРУКТУРА ПОСЕВНЫХ ПЛОЩАДЕЙ ПО ВИДАМ СЕЛЬСКОХОЗЯЙСТВЕННЫХ КУЛЬТУР

Продолжение таблицы 106

	Техниче- ские культуры - всего	из них									Карто- фель
		лен- долгу- нец	са- хар- ная свекла	мас- личные культу- ры - всего	из них				эфирно- масличные культуры	лекарствен- ные культу- ры	
					подсолнеч- ник на зер- но	соя	рапс	гор- чица			
Курганская область	0,7	0,1	-	0,6	0,6	-	...	-	...	0,0	17,5
Муниципальные районы	0,7	0,1	-	0,6	0,6	-	...	-	...	0,0	16,8
Альменевский район	0,0	-	-	0,0	0,0	-	-	-	-	-	4,0
Белозерский район	0,2	-	-	0,2	0,2	-	-	-	-	-	55,4
Варгашинский район	0,0	-	-	0,0	0,0	-	-	-	-	-	71,6
Далматовский район	0,0	-	-	0,0	0,0	-	-	-	-	-	41,6
Звериноголовский район	...	-	-	-	-	-	-	-	12,0
Каргапольский район	0,0	-	-	0,0	0,0	-	-	-	-	...	15,0
Катайский район	0,0	-	-	0,0	0,0	-	-	-	-	-	63,8
Кетовский район	0,0	-	-	0,0	0,0	-	-	-	56,2
Куртамышский район	9,1	-	-	9,1	9,1	-	-	-	-	-	14,3
Лебяжьевский район	0,0	-	-	0,0	0,0	-	-	-	-	-	11,5
Макушинский район	0,0	-	-	0,0	0,0	-	-	-	-	-	18,9
Мишкинский район	-	-	-	-	-	-	-	-	-	-	9,4
Мокроусовский район	0,0	-	-	0,0	0,0	-	-	-	-	-	91,7
Петуховский район	0,0	-	-	0,0	0,0	-	-	-	-	-	5,7
Половинский район	2,8	...	-	0,0	0,0	-	-	-	-	...	11,9
Притобольный район	...	-	-	-	-	-	-	-	-	-	67,8
Сафакулевский район	...	-	-	-	-	-	-	-	2,8
Целинный район	-	-	-	-	-	-	-	-	-	-	9,0
Частоозерский район	0,0	-	-	0,0	0,0	-	-	-	-	-	17,7



СТРУКТУРА ПОСЕВНЫХ ПЛОЩАДЕЙ ПО ВИДАМ СЕЛЬСКОХОЗЯЙСТВЕННЫХ КУЛЬТУР

	Техниче- ские культуры - всего	из них									Карто- фель
		лен- долгу- нец	са- хар- ная свекла	мас- личные культу- ры - всего	из них				эфирно- масличные культуры	лекарствен- ные культу- ры	
					подсолнеч- ник на зер- но	soя	рапс	гор- чица			
Шадринский район	0,0	-	-	0,0	0,0	-	-	-	-	-	82,4
Шатровский район	0,0	-	-	0,0	...	-	...	-	-	0,0	46,1
Шумихинский район	0,2	...	-	-	-	-	-	-	26,2
Щучанский район	0,0	-	-	0,0	0,0	-	-	-	-	-	42,2
Юргамышский район	0,0	-	-	0,0	0,0	-	-	-	-	-	19,3
Городские округа	0,1	-	-	0,1	0,1	-	-	-	-	...	69,3
город Курган	0,0	-	-	0,0	0,0	-	-	-	-	-	72,6
город Шадринск	0,2	-	-	0,1	0,1	-	-	-	-	...	64,0

СТРУКТУРА ПОСЕВНЫХ ПЛОЩАДЕЙ ПО ВИДАМ СЕЛЬСКОХОЗЯЙСТВЕННЫХ КУЛЬТУР

Продолжение таблицы 106

	Овощные и бахчевые культуры - всего	из них																
		овощи открытого грунта	из них															
			капуста всех видов, кроме брокколи	огурцы	помидоры	свекла столовая	морковь столовая	лук репчатый	чеснок	зеленый горошек	фасоль овощная	кукуруза сахарная	кабачки, патиссоны	тыква столовая	печеночный	баклажаны	салатные культуры	зеленые культуры
Курганская область	4,1	3,7	0,6	0,4	0,6	0,2	0,3	0,4	0,2	0,0	0,0	0,0	0,3	0,4	0,2	0,0	0,0	0,1
Муниципальные районы	3,7	3,4	0,5	0,3	0,6	0,2	0,3	0,4	0,2	0,0	0,0	0,0	0,2	0,4	0,1	0,0	0,0	0,0
Альменевский район	0,9	0,9	0,1	0,1	0,2	0,1	0,1	0,1	0,0	0,0	0,0	0,0	0,1	0,1	0,0	0,0	0,0	0,0
Белозерский район	13,5	13,0	2,0	1,2	1,9	0,6	0,9	1,1	0,6	0,2	0,2	0,1	1,0	1,8	0,4	0,2	0,1	0,2
Варгашинский район	9,9	9,4	1,3	0,9	1,7	0,6	0,9	1,0	0,4	0,1	0,1	0,0	0,5	1,2	0,3	0,1	0,1	0,1
Далматовский район	8,3	7,7	1,7	0,6	0,9	0,5	1,1	0,9	0,3	0,1	0,1	0,0	0,4	0,8	0,2	0,0	0,0	0,1
Звериноголовский район	4,3	4,0	0,5	0,3	0,8	0,2	0,2	0,5	0,2	0,0	0,1	0,0	0,2	0,4	0,2	0,1	0,0	0,1
Каргапольский район	3,4	3,2	0,6	0,3	0,6	0,2	0,3	0,4	0,2	0,0	0,0	0,0	0,2	0,2	0,1	0,0	0,0	0,0
Катайский район	10,5	9,1	1,8	0,9	1,2	0,5	0,9	1,2	0,5	0,2	0,1	0,0	0,6	0,5	0,3	0,1	0,1	0,1
Кетовский район	16,1	14,7	1,8	1,7	2,4	0,8	1,3	1,9	0,5	0,2	0,1	0,0	1,0	1,2	0,7	0,2	0,2	0,2
Куртамышский район	5,1	3,9	0,5	0,4	0,7	0,2	0,3	0,5	0,1	0,0	0,0	0,0	0,4	0,6	0,1	0,0	0,0	0,0
Лебяжьеvский район	1,8	1,8	0,3	0,2	0,4	0,1	0,1	0,1	0,1	0,0	0,0	0,0	0,1	0,1	0,1	0,0	0,0	0,0
Макушинский район	3,4	3,4	0,6	0,3	0,7	0,2	0,3	0,2	0,1	0,0	0,1	0,0	0,2	0,4	0,1	0,0	0,0	0,0
Мишкинский район	2,0	1,9	0,3	0,2	0,4	0,1	0,1	0,2	0,1	0,0	0,0	0,0	0,2	0,2	0,1	0,0	0,0	0,0
Мокроусовский район	8,2	7,8	1,5	0,7	1,5	0,4	0,7	0,9	0,3	0,1	0,0	0,0	0,6	0,5	0,4	0,1	0,0	0,0
Петуховский район	1,6	1,5	0,2	0,2	0,3	0,1	0,1	0,2	0,1	0,0	0,0	0,0	0,1	0,2	0,1	0,0	0,0	0,0
Половинский район	2,8	2,4	0,8	0,1	0,4	0,1	0,1	0,1	0,1	0,0	0,0	0,0	0,1	0,3	0,1	0,0	0,0	0,0
Притобольный район	13,4	12,7	1,7	1,3	2,7	0,6	0,9	0,8	0,3	0,1	0,1	0,0	0,9	1,7	0,6	0,3	0,1	0,1



СТРУКТУРА ПОСЕВНЫХ ПЛОЩАДЕЙ ПО ВИДАМ СЕЛЬСКОХОЗЯЙСТВЕННЫХ КУЛЬТУР

	Овощные и бахчевые культуры - всего	ИЗ НИХ																
		овощи открытого грунта	ИЗ НИХ															
			капуста всех видов, кроме брокколи	огурцы	помидоры	свекла столовая	морковь столовая	лук репчатый	чеснок	зеленый горошек	фасоль овощная	кукуруза сахарная	кабачки, патиссоны	тыква столовая	перец сладкий	баклажаны	салатные культуры	зеленые культуры
Сафакулевский район	0,5	0,3	0,0	0,0	0,1	0,0	0,0	0,0	0,0	0,0	0,0	0,0	0,0	0,0	0,0	0,0	0,0	0,0
Целинный район	2,7	2,6	0,3	0,2	0,6	0,1	0,2	0,2	0,1	0,0	0,0	0,0	0,2	0,3	0,1	0,0	0,0	0,0
Частоозерский район	4,9	4,5	0,8	0,5	0,9	0,1	0,2	0,6	0,1	0,0	0,0	0,0	0,2	0,6	0,1	0,1	0,0	0,0
Шадринский район	17,5	16,7	2,8	1,6	2,5	0,9	1,8	2,3	0,9	0,2	0,1	0,0	0,9	1,1	0,5	0,1	0,2	0,5
Шатровский район	9,2	8,7	1,3	0,7	1,3	0,4	0,6	1,0	0,5	0,1	0,1	0,0	0,9	1,1	0,3	0,1	0,1	0,1
Шумихинский район	6,3	6,1	0,8	0,6	1,0	0,4	0,6	0,6	0,3	0,1	0,1	0,0	0,4	0,4	0,3	0,1	0,1	0,1
Щучанский район	5,8	5,6	0,8	0,6	1,2	0,3	0,5	0,6	0,3	0,1	0,1	0,0	0,3	0,4	0,2	0,1	0,1	0,1
Юргамышский район	4,7	4,3	0,5	0,4	0,7	0,2	0,4	0,4	0,2	0,1	0,1	0,0	0,3	0,5	0,2	0,1	0,1	0,1
Городские округа	30,6	25,9	3,7	2,5	4,1	1,5	2,9	3,2	1,5	0,5	0,2	0,0	1,5	0,7	1,6	0,6	0,5	0,5
город Курган	27,3	21,5	3,4	1,9	3,3	1,4	2,3	2,2	1,4	0,4	0,3	0,0	1,3	0,7	1,2	0,4	0,5	0,3
город Шадринск	35,8	33,1	4,3	3,4	5,3	1,5	3,8	5,0	1,8	0,7	0,2	0,0	1,8	0,7	2,2	0,8	0,6	0,7

Продолжение таблицы 106

	Кормовые культуры - всего	из них				
		травы од- нолетние	травы мно- голетние	кукуруза на корм	корнеплодные кормовые куль- туры, включая сахарную свек- лу на корм ско- ту	бахчевые кормовые культуры
Курганская область	16,9	5,9	10,7	0,0	0,0	0,0
Муниципальные районы	17,1	5,9	10,8	0,0	0,0	0,0
Альменевский район	14,3	12,4	1,9	-	...	0,0
Белозерский район	1,4	1,2	0,2	...	0,0	0,1
Варгашинский район	18,5	...	13,3	-	0,0	0,1
Далматовский район	7,2	...	4,9	-	0,1	0,1
Звериноголовский район	...	-	-	-	-	...
Каргапольский район	0,0	...	-	-	0,0	0,0
Катайский район	18,2	...	18,1	-	0,1	0,0
Кетовский район	6,1	0,0	6,0	-	0,0	0,0
Куртамышский район	9,9	0,1	6,6	...	0,0	0,3
Лебяжьеvский район	2,8	-	...	-
Макушинский район	3,6	-
Мишкинский район	32,4	11,4	21,0	-	0,0	...
Мокроусовский район	...	-	-	-	...	-
Петуховский район	1,4	-	0,0	0,0
Половинский район	11,1	-	10,9	0,0	0,0	0,0
Притобольный район	0,0	-	-	-	...	0,0
Сафакулевский район	44,7	16,0	28,7	-	0,0	-
Целинный район	0,1	-	-	-	0,0	0,1

СТРУКТУРА ПОСЕВНЫХ ПЛОЩАДЕЙ ПО ВИДАМ СЕЛЬСКОХОЗЯЙСТВЕННЫХ КУЛЬТУР

	Кормовые культуры - всего	из них				
		травы од- нолетние	травы мно- голетние	кукуруза на корм	корнеплодные кормовые куль- туры, включая сахарную свек- лу на корм ско- ту	бахчевые кормовые культуры
Частоозерский район	17,9	17,9	-	-	...	-
Шадринский район	0,0	-	...	-	0,0	0,0
Шатровский район	20,7	2,7	17,9	-	0,0	-
Шумихинский район	8,0	...	-	-	0,0	0,0
Щучанский район	13,2	-	13,1	0,0	0,1	0,0
Юргамышский район	38,2	...	38,2	-	0,0	...
Городские округа	0,0	...	-	-	...	-
город Курган	-	-	-	-	-	-
город Шадринск	0,1	...	-	-	...	-

**107. СТРУКТУРА ПОСЕВНЫХ ПЛОЩАДЕЙ ПОД УРОЖАЙ 2016 ГОДА
ПО ВИДАМ СЕЛЬСКОХОЗЯЙСТВЕННЫХ КУЛЬТУР
В НЕКОММЕРЧЕСКИХ ОБЪЕДИНЕНИЯХ ГРАЖДАН**

(в процентах от общей посевной площади)

	Картофель	Овощные и бахче- вые куль- туры - всего	из них							
			овощи от- крытого грунта	из них						
				капуста всех ви- дов, кро- ме брок- коли	огурцы	помидоры	свекла столовая	морковь столовая	лук реп- чатый	чеснок
Курганская область	72,9	27,0	23,2	3,2	2,3	3,3	1,4	2,1	2,4	1,4
Муниципальные районы	71,9	28,0	25,8	3,0	3,0	3,6	1,6	2,2	2,5	1,5
Альменевский район	-	-	-	-	-	-	-	-	-	-
Белозерский район	65,8	34,2	31,1	4,3	3,1	2,1	2,0	2,3	2,7	1,4
Варгашинский район	-	-	-	-	-	-	-	-	-	-
Далматовский район	73,2	26,8	22,7	3,8	1,7	3,2	1,2	1,8	3,2	1,9
Звериноголовский район	-	-	-	-	-	-	-	-	-	-
Каргапольский район	92,8	-	-	...
Катайский район	84,0	16,0	14,4	2,1	0,9	2,1	0,8	1,3	2,4	1,2
Кетовский район	70,2	29,7	27,6	3,0	3,3	3,9	1,8	2,4	2,5	1,5
Куртамышский район	-	-	-	-	-	-	-
Лебяжьевский район	93,4	6,6	6,2	0,6	0,5	1,7	0,6	0,7	0,8	...
Макушинский район	88,4	11,6	11,6	2,3	1,2	2,3	0,6	0,6	2,3	1,1
Мишкинский район	86,5	13,5	12,5	0,8	1,5	4,3	0,4	0,9	1,9	1,1
Мокроусовский район	-	-	-	-	-	-	-	-	-	-

СТРУКТУРА ПОСЕВНЫХ ПЛОЩАДЕЙ ПО ВИДАМ СЕЛЬСКОХОЗЯЙСТВЕННЫХ КУЛЬТУР

	Картофель	Овощные и бахче- вые куль- туры - всего	из них							
			овощи от- крытого грунта	из них						
				капуста всех ви- дов, кро- ме брок- коли	огурцы	помидоры	свекла столовая	морковь столовая	лук реп- чатый	чеснок
Петуховский район	94,9	5,1	5,1	0,7	0,5	1,3	0,2	0,5	0,8	0,3
Половинский район	-	-	-	-	-	-	-	-	-	-
Притобольный район	78,2	21,8	20,9	3,3	2,3	4,6	1,2	1,3	3,5	1,4
Сафакулевский район	-	-	-
Целинный район	-	-	-	-	-	-	-	-	-	-
Частоозерский район	-	-	-	-	-	-	-	-	-	-
Шадринский район	74,3	25,7	22,7	4,5	2,3	3,5	0,8	2,2	3,9	1,6
Шатровский район	-	-	-	-	-	-	-	-	-	-
Шумихинский район	-	-	-	-	-	-	-	-	-	-
Щучанский район	-	-	-	-	-	-	-	-	-	-
Юргамышский район	-	-	-	-	-	-	-	-	-	-
Городские округа	73,8	26,2	21,0	3,4	1,8	3,1	1,2	1,9	2,3	1,4
город Курган	74,1	25,9	20,1	3,4	1,5	2,9	1,3	1,9	2,1	1,3
город Шадринск	72,2	27,8	25,8	3,2	3,2	3,7	0,6	1,9	3,3	1,8

СТРУКТУРА ПОСЕВНЫХ ПЛОЩАДЕЙ ПО ВИДАМ СЕЛЬСКОХОЗЯЙСТВЕННЫХ КУЛЬТУР

Продолжение таблицы 107

	из них									Кормовые культуры всего
	из них									
	зеленый горошек	фасоль овощная	кукуруза сахарная	кабачки, патиссоны	тыква столовая	перец сладкий	баклажаны	салатные культуры	зеленные культуры	
Курганская область	0,7	0,5	0,0	1,5	0,8	1,2	0,6	0,6	0,4	-
Муниципальные районы	0,9	0,8	0,1	1,6	1,1	1,4	0,6	0,6	0,5	-
Альменевский район	-	-	-	-	-	-	-	-	-	-
Белозерский район	1,8	1,3	-	3,1	0,8	1,7	1,4	1,3	0,6	-
Варгашинский район	-	-	-	-	-	-	-	-	-	-
Далматовский район	0,5	0,6	-	1,6	1,0	0,8	0,1	0,7	0,5	-
Звериноголовский район	-	-	-	-	-	-	-	-	-	-
Каргапольский район	-	-	-	...	-	-	-	-
Катайский район	0,1	0,1	...	1,0	0,9	0,3	0,1	0,3	0,4	-
Кетовский район	1,0	0,9	0,1	1,6	1,2	1,5	0,7	0,7	0,6	-
Куртамышский район	-	-	-	-	-	-	-	-
Лебяжьеvский район	0,1	-	-	0,5	0,2	0,2	-
Макушинский район	-	-	-	1,2	...	-	...	-	-	-
Мишкинский район	0,1	0,1	-	0,4	0,3	0,2	0,1	0,1	0,2	-
Мокроусовский район	-	-	-	-	-	-	-	-	-	-
Петуховский район	-	0,4	...	0,1	...	0,0	0,1	-
Половинский район	-	-	-	-	-	-	-	-	-	-
Притобольный район	0,2	0,2	-	1,2	0,7	0,3	0,1	...	-	-
Сафакулевский район	-	-	-	-	-	-	-	-	-	-
Целинный район	-	-	-	-	-	-	-	-	-	-
Частоозерский район	-	-	-	-	-	-	-	-	-	-



СТРУКТУРА ПОСЕВНЫХ ПЛОЩАДЕЙ ПО ВИДАМ СЕЛЬСКОХОЗЯЙСТВЕННЫХ КУЛЬТУР

	из них									Кормовые культуры всего
	из них									
	зеленый горошек	фасоль овощная	кукуруза сахарная	кабачки, патиссоны	тыква столовая	перец сладкий	баклажаны	салатные культуры	зеленные культуры	
Шадринский район	0,4	0,3	-	1,0	0,4	0,7	0,2	0,1	0,3	-
Шатровский район	-	-	-	-	-	-	-	-	-	-
Шумихинский район	-	-	-	-	-	-	-	-	-	-
Щучанский район	-	-	-	-	-	-	-	-	-	-
Юргамышский район	-	-	-	-	-	-	-	-	-	-
Городские округа	0,5	0,3	0,0	1,4	0,5	1,1	0,6	0,6	0,3	-
город Курган	0,5	0,3	0,0	1,1	0,5	1,0	0,6	0,6	0,3	-
город Шадринск	0,4	0,3	-	2,7	0,8	1,3	0,6	0,7	0,2	-

**108. СТРУКТУРА ПОСЕВНЫХ ПЛОЩАДЕЙ ПОД УРОЖАЙ 2016 ГОДА
ПО ВИДАМ СЕЛЬСКОХОЗЯЙСТВЕННЫХ КУЛЬТУР В САДОВОДЧЕСКИХ НЕКОММЕРЧЕСКИХ
ОБЪЕДИНЕНИЯХ ГРАЖДАН**

(в процентах от общей посевной площади)

	Картофель	Овощные и бахче- вые куль- туры - всего	из них							
			овощи от- крытого грунта	из них						
				капуста всех ви- дов, кро- ме брок- коли	огурцы	помидоры	свекла столовая	морковь столовая	лук реп- чатый	чеснок
Курганская область	72,6	27,4	23,5	3,3	2,4	3,4	1,4	2,1	2,4	1,5
Муниципальные районы	71,7	28,2	26,0	3,1	3,1	3,7	1,6	2,2	2,6	1,5
Альменевский район	-	-	-	-	-	-	-	-	-	-
Белозерский район	65,8	34,2	31,1	4,3	3,1	2,1	2,0	2,3	2,7	1,4
Варгашинский район	-	-	-	-	-	-	-	-	-	-
Далматовский район	73,2	26,8	22,7	3,8	1,7	3,2	1,2	1,8	3,2	1,9
Звериноголовский район	-	-	-	-	-	-	-	-	-	-
Каргапольский район	92,8	-	-	...
Катайский район	84,0	16,0	14,4	2,1	0,9	2,1	0,8	1,3	2,4	1,2
Кетовский район	69,7	30,1	28,0	3,1	3,4	3,9	1,8	2,4	2,5	1,5
Куртамышский район	-	-	-	-	-	-	-	-	-	-
Лебяжьевский район	93,4	6,6	6,2	0,6	0,5	1,7	0,6	0,7	0,8	...
Макушинский район	88,4	11,6	11,6	2,3	1,2	2,3	0,6	0,6	2,3	1,1
Мишкинский район	86,5	13,5	12,5	0,8	1,5	4,3	0,4	0,9	1,9	1,1

СТРУКТУРА ПОСЕВНЫХ ПЛОЩАДЕЙ ПО ВИДАМ СЕЛЬСКОХОЗЯЙСТВЕННЫХ КУЛЬТУР

	Картофель	Овощные и бахчевые культуры - всего	из них							
			овощи открытого грунта	из них						
				капуста всех видов, кроме брокколи	огурцы	помидоры	свекла столовая	морковь столовая	лук репчатый	чеснок
Мокроусовский район	-	-	-	-	-	-	-	-	-	-
Петуховский район	94,9	5,1	5,1	0,7	0,5	1,3	0,2	0,5	0,8	0,3
Половинский район	-	-	-	-	-	-	-	-	-	-
Притобольный район	78,2	21,8	20,9	3,3	2,3	4,6	1,2	1,3	3,5	1,4
Сафакулевский район	-	-	-
Целинный район	-	-	-	-	-	-	-	-	-	-
Частоозерский район	-	-	-	-	-	-	-	-	-	-
Шадринский район	74,3	25,7	22,7	4,5	2,3	3,5	0,8	2,2	3,9	1,6
Шатровский район	-	-	-	-	-	-	-	-	-	-
Шумихинский район	-	-	-	-	-	-	-	-	-	-
Щучанский район	-	-	-	-	-	-	-	-	-	-
Юргамышский район	-	-	-	-	-	-	-	-	-	-
Городские округа	73,2	26,8	21,5	3,4	1,8	3,1	1,2	1,9	2,3	1,4
город Курган	73,4	26,6	20,6	3,5	1,6	3,0	1,3	2,0	2,1	1,4
город Шадринск	72,2	27,8	25,8	3,2	3,2	3,7	0,6	1,9	3,3	1,8

СТРУКТУРА ПОСЕВНЫХ ПЛОЩАДЕЙ ПО ВИДАМ СЕЛЬСКОХОЗЯЙСТВЕННЫХ КУЛЬТУР

Продолжение таблицы 108

	из них									Кормовые культуры всего
	из них									
	зеленый горошек	фасоль овощная	кукуруза сахарная	кабачки, патиссоны	тыква столовая	перец сладкий	баклажаны	салатные культуры	зеленные культуры	
Курганская область	0,7	0,5	0,1	1,5	0,8	1,2	0,6	0,6	0,4	-
Муниципальные районы	0,9	0,7	0,1	1,5	1,1	1,4	0,6	0,6	0,5	-
Альменевский район	-	-	-	-	-	-	-	-	-	-
Белозерский район	1,8	1,3	-	3,1	0,8	1,7	1,4	1,3	0,6	-
Варгашинский район	-	-	-	-	-	-	-	-	-	-
Далматовский район	0,5	0,6	-	1,6	1,0	0,8	0,1	0,7	0,5	-
Звериноголовский район	-	-	-	-	-	-	-	-	-	-
Каргапольский район	-	-	-	...	-	-	-	-
Катайский район	0,1	0,1	...	1,0	0,9	0,3	0,1	0,3	0,4	-
Кетовский район	1,0	0,8	0,1	1,6	1,2	1,6	0,7	0,7	0,6	-
Куртамышский район	-	-	-	-	-	-	-	-	-	-
Лебяжьеvский район	0,1	-	-	0,5	0,2	0,2	-
Макушинский район	-	-	-	1,2	...	-	...	-	-	-
Мишкинский район	0,1	0,1	-	0,4	0,3	0,2	0,1	0,1	0,2	-
Мокроусовский район	-	-	-	-	-	-	-	-	-	-
Петуховский район	-	0,4	...	0,1	...	0,0	0,1	-
Половинский район	-	-	-	-	-	-	-	-	-	-
Притобольный район	0,2	0,2	-	1,2	0,7	0,3	0,1	...	-	-
Сафакулевский район	-	-	-	-	-	-	-	-	-	-
Целинный район	-	-	-	-	-	-	-	-	-	-
Частоозерский район	-	-	-	-	-	-	-	-	-	-



СТРУКТУРА ПОСЕВНЫХ ПЛОЩАДЕЙ ПО ВИДАМ СЕЛЬСКОХОЗЯЙСТВЕННЫХ КУЛЬТУР

	из них									Кормовые культуры всего
	из них									
	зеленый горошек	фасоль овощная	кукуруза сахарная	кабачки, патиссоны	тыква столовая	перец сладкий	баклажаны	салатные культуры	зеленные культуры	
Шадринский район	0,4	0,3	-	1,0	0,4	0,7	0,2	0,1	0,3	-
Шатровский район	-	-	-	-	-	-	-	-	-	-
Шумихинский район	-	-	-	-	-	-	-	-	-	-
Щучанский район	-	-	-	-	-	-	-	-	-	-
Юргамышский район	-	-	-	-	-	-	-	-	-	-
Городские округа	0,5	0,3	0,0	1,4	0,6	1,1	0,6	0,6	0,3	-
город Курган	0,6	0,3	0,0	1,1	0,5	1,1	0,6	0,6	0,3	-
город Шадринск	0,4	0,3	-	2,7	0,8	1,3	0,6	0,7	0,2	-

**109. СТРУКТУРА ПОСЕВНЫХ ПЛОЩАДЕЙ ПОД УРОЖАЙ 2016 ГОДА
ПО ВИДАМ СЕЛЬСКОХОЗЯЙСТВЕННЫХ КУЛЬТУР В ОГОРОДНИЧЕСКИХ НЕКОММЕРЧЕСКИХ
ОБЪЕДИНЕНИЯХ ГРАЖДАН**

(в процентах от общей посевной площади)

	Картофель	Овощные и бахче- вые куль- туры - всего	из них							
			овощи от- крытого грунта	из них						
				капуста всех ви- дов, кро- ме брок- коли	огурцы	помидоры	свекла столовая	морковь столовая	лук реп- чатый	чеснок
Курганская область	81,3	18,7	17,5	1,9	1,7	2,4	1,2	1,8	1,5	1,1
Муниципальные районы	75,1	24,9	23,4	2,4	2,4	3,3	1,5	2,4	2,0	1,4
Альменевский район	-	-	-	-	-	-	-	-	-	-
Белозерский район	-	-	-	-	-	-	-	-	-	-
Варгашинский район	-	-	-	-	-	-	-	-	-	-
Далматовский район	-	-	-	-	-	-	-	-	-	-
Звериноголовский район	-	-	-	-	-	-	-	-	-	-
Каргапольский район	-	-	-	-	-	-	-	-	-	-
Катайский район	-	-	-	-	-	-	-	-	-	-
Кетовский район	75,1	24,9	23,4	2,4	2,4	3,3	1,5	2,4	2,0	1,4
Куртамышский район	-	-	-	-	-	-	-	-	-	-
Лебяжьевский район	-	-	-	-	-	-	-	-	-	-
Макушинский район	-	-	-	-	-	-	-	-	-	-
Мишкинский район	-	-	-	-	-	-	-	-	-	-
Мокроусовский район	-	-	-	-	-	-	-	-	-	-
Петуховский район	-	-	-	-	-	-	-	-	-	-

СТРУКТУРА ПОСЕВНЫХ ПЛОЩАДЕЙ ПО ВИДАМ СЕЛЬСКОХОЗЯЙСТВЕННЫХ КУЛЬТУР

	Картофель	Овощные и бахчевые культуры - всего	из них							
			овощи открытого грунта	из них						
				капуста всех видов, кроме брокколи	огурцы	помидоры	свекла столовая	морковь столовая	лук репчатый	чеснок
Половинский район	-	-	-	-	-	-	-	-	-	-
Притобольный район	-	-	-	-	-	-	-	-	-	-
Сафакулевский район	-	-	-	-	-	-	-	-	-	-
Целинный район	-	-	-	-	-	-	-	-	-	-
Частоозерский район	-	-	-	-	-	-	-	-	-	-
Шадринский район	-	-	-	-	-	-	-	-	-	-
Шатровский район	-	-	-	-	-	-	-	-	-	-
Шумихинский район	-	-	-	-	-	-	-	-	-	-
Щучанский район	-	-	-	-	-	-	-	-	-	-
Юргамышский район	-	-	-	-	-	-	-	-	-	-
Городские округа	96,7	3,3	2,6	0,4	0,1	0,3	0,3	0,3	0,4	0,3
город Курган	96,7	3,3	2,6	0,4	0,1	0,3	0,3	0,3	0,4	0,3
город Шадринск	-	-	-	-	-	-	-	-	-	-

СТРУКТУРА ПОСЕВНЫХ ПЛОЩАДЕЙ ПО ВИДАМ СЕЛЬСКОХОЗЯЙСТВЕННЫХ КУЛЬТУР

Продолжение таблицы 109

	из них									Кормовые культуры всего
	из них									
	зеленый горошек	фасоль овощная	кукуруза сахарная	кабачки, патиссоны	тыква столовая	перец сладкий	баклажаны	салатные культуры	зеленные культуры	
Курганская область	0,8	0,9	...	1,4	0,9	0,7	0,4	0,4	0,2	-
Муниципальные районы	1,1	1,2	-	1,8	1,2	1,0	0,5	0,5	0,3	-
Альменевский район	-	-	-	-	-	-	-	-	-	-
Белозерский район	-	-	-	-	-	-	-	-	-	-
Варгашинский район	-	-	-	-	-	-	-	-	-	-
Далматовский район	-	-	-	-	-	-	-	-	-	-
Звериноголовский район	-	-	-	-	-	-	-	-	-	-
Каргапольский район	-	-	-	-	-	-	-	-	-	-
Катайский район	-	-	-	-	-	-	-	-	-	-
Кетовский район	1,1	1,2	-	1,8	1,2	1,0	0,5	0,5	0,3	-
Куртамышский район	-	-	-	-	-	-	-	-	-	-
Лебяжьевский район	-	-	-	-	-	-	-	-	-	-
Макушинский район	-	-	-	-	-	-	-	-	-	-
Мишкинский район	-	-	-	-	-	-	-	-	-	-
Мокроусовский район	-	-	-	-	-	-	-	-	-	-
Петуховский район	-	-	-	-	-	-	-	-	-	-
Половинский район	-	-	-	-	-	-	-	-	-	-
Притобольный район	-	-	-	-	-	-	-	-	-	-
Сафакулевский район	-	-	-	-	-	-	-	-	-	-
Целинный район	-	-	-	-	-	-	-	-	-	-
Частоозерский район	-	-	-	-	-	-	-	-	-	-
Шадринский район	-	-	-	-	-	-	-	-	-	-



СТРУКТУРА ПОСЕВНЫХ ПЛОЩАДЕЙ ПО ВИДАМ СЕЛЬСКОХОЗЯЙСТВЕННЫХ КУЛЬТУР

	из них									Кормовые культуры всего
	из них									
	зеленый горошек	фасоль овощная	кукуруза сахарная	кабачки, патиссоны	тыква столовая	перец сладкий	баклажаны	салатные культуры	зеленные культуры	
Шатровский район	-	-	-	-	-	-	-	-	-	-
Шумихинский район	-	-	-	-	-	-	-	-	-	-
Щучанский район	-	-	-	-	-	-	-	-	-	-
Юргамышский район	-	-	-	-	-	-	-	-	-	-
Городские округа	0,0	0,0	...	0,2	0,0	0,1	0,1	0,0	0,0	-
город Курган	0,0	0,0	...	0,2	0,0	0,1	0,1	0,0	0,0	-
город Шадринск	-	-	-	-	-	-	-	-	-	-

ГРУППИРОВКИ СЕЛЬСКОХОЗЯЙСТВЕННЫХ ОРГАНИЗАЦИЙ ПО РАЗМЕРАМ ПОСЕВНЫХ ПЛОЩАДЕЙ

Таблица 110

110. ГРУППИРОВКА СЕЛЬСКОХОЗЯЙСТВЕННЫХ ОРГАНИЗАЦИЙ ПО РАЗМЕРАМ ОБЩЕЙ ПОСЕВНОЙ ПЛОЩАДИ ПОД УРОЖАЙ 2016 ГОДА

	Сельскохозяйственные организации, имевшие посевную площадь, гектаров							
	до 10,1	10,1 - 50	50,1 - 100	100,1 - 200	200,1 - 500	500,1 - 1000	1000,1 - 1500	1500,1 - 2000
Курганская область								
Число организаций, единиц	6	9	9	19	29	34	29	25
в процентах от общего числа организаций	1,9	2,8	2,8	5,9	9,0	10,5	9,0	7,7
в процентах от числа организаций, имеющих посевную площадь	2,1	3,1	3,1	6,6	10,1	11,8	10,1	8,7
Посевная площадь сельскохозяйственных культур, га	26,6	255,5	812,0	3241,3	9127,5	26279,9	35837,0	44845,0
в процентах от общей посевной площади	0,0	0,0	0,1	0,4	1,1	3,1	4,3	5,3
в среднем на одну организацию, га	4,4	28,4	90,2	170,6	314,7	772,9	1235,8	1793,8
Засеяно элитными семенами, в процентах от площади посевов	-	47,4	-	1,0	4,3	1,6	6,1	3,9
Муниципальные районы								
Число организаций, единиц	5	8	8	17	27	34	29	25
в процентах от общего числа организаций	1,6	2,6	2,6	5,4	8,7	10,9	9,3	8,0
в процентах от числа организаций, имеющих посевную площадь	1,8	2,9	2,9	6,1	9,6	12,1	10,4	8,9
Посевная площадь сельскохозяйственных культур, га	16,6	225,5	719,0	2896,3	8629,5	26279,9	35837,0	44845,0
в процентах от общей посевной площади	0,0	0,0	0,1	0,3	1,0	3,1	4,3	5,4
в среднем на одну организацию, га	3,3	28,2	89,9	170,4	319,6	772,9	1235,8	1793,8



ГРУППИРОВКИ СЕЛЬСКОХОЗЯЙСТВЕННЫХ ОРГАНИЗАЦИЙ ПО РАЗМЕРАМ ПОСЕВНЫХ ПЛОЩАДЕЙ

	Сельскохозяйственные организации, имевшие посевную площадь, гектаров							
	до 10,1	10,1 - 50	50,1 - 100	100,1 - 200	200,1 - 500	500,1 - 1000	1000,1 - 1500	1500,1 - 2000
Засеяно элитными семенами, в процентах от площади посевов	-	53,7	-	-	1,5	1,6	6,1	3,9
Альменевский район								
Число организаций, единиц	1	-	-	1	-	-	4	2
в процентах от общего числа организаций	8,3	-	-	8,3	-	-	33,3	16,7
в процентах от числа организаций, имеющих посевную площадь	8,3	-	-	8,3	-	-	33,3	16,7
Посевная площадь сельскохозяйственных культур, га	...	-	-	...	-	-	4640,0	...
в процентах от общей посевной площади	0,0	-	-	0,8	-	-	18,1	13,6
в среднем на одну организацию, га	...	-	-	...	-	-	1160,0	...
Засеяно элитными семенами, в процентах от площади посевов	-	-	-	-	-	-	-	-
Белозерский район								
Число организаций, единиц	-	1	-	1	-	1	1	3
в процентах от общего числа организаций	-	8,3	-	8,3	-	8,3	8,3	25,0
в процентах от числа организаций, имеющих посевную площадь	-	10,0	-	10,0	-	10,0	10,0	30,0
Посевная площадь сельскохозяйственных культур, га	-	...	-	...	-	5212,0
в процентах от общей посевной площади	-	0,1	-	1,1	-	3,8	7,5	32,4
в среднем на одну организацию, га	-	...	-	170,0	-	1737,3
Засеяно элитными семенами, в процентах от площади посевов	-	100,0	-	-	-	-	-	-
Варгашинский район								
Число организаций, единиц	-	1	-	1	-	3	1	3
в процентах от общего числа организаций	-	5,0	-	5,0	-	15,0	5,0	15,0

ГРУППИРОВКИ СЕЛЬСКОХОЗЯЙСТВЕННЫХ ОРГАНИЗАЦИЙ ПО РАЗМЕРАМ ПОСЕВНЫХ ПЛОЩАДЕЙ

	Сельскохозяйственные организации, имевшие посевную площадь, гектаров							
	до 10,1	10,1 - 50	50,1 - 100	100,1 - 200	200,1 - 500	500,1 - 1000	1000,1 - 1500	1500,1 - 2000
в процентах от числа организаций, имеющих посевную площадь	-	6,3	-	6,3	-	18,8	6,3	18,8
Посевная площадь сельскохозяйственных культур, га	-	...	-	...	-	2631,0	...	5027,0
в процентах от общей посевной площади	-	0,1	-	0,5	-	7,4	3,6	14,1
в среднем на одну организацию, га	-	...	-	...	-	877,0	...	1675,7
Засеяно элитными семенами, в процентах от площади посевов	-	100,0	-	-	-	4,8	-	17,9
Далматовский район								
Число организаций, единиц	-	1	1	1	2	2	3	2
в процентах от общего числа организаций	-	4,8	4,8	4,8	9,5	9,5	14,3	9,5
в процентах от числа организаций, имеющих посевную площадь	-	5,0	5,0	5,0	10,0	10,0	15,0	10,0
Посевная площадь сельскохозяйственных культур, га	-	3450,0	...
в процентах от общей посевной площади	-	0,0	0,2	0,5	1,8	3,4	8,4	9,1
в среднем на одну организацию, га	-	1150,0	...
Засеяно элитными семенами, в процентах от площади посевов	-	100,0	-	-	-	-	-	-
Звериноголовский район								
Число организаций, единиц	-	-	-	1	-	-	-	-
в процентах от общего числа организаций	-	-	-	33,3	-	-	-	-
в процентах от числа организаций, имеющих посевную площадь	-	-	-	50,0	-	-	-	-
Посевная площадь сельскохозяйственных культур, га	-	-	-	...	-	-	-	-
в процентах от общей посевной площади	-	-	-	3,2	-	-	-	-



ГРУППИРОВКИ СЕЛЬСКОХОЗЯЙСТВЕННЫХ ОРГАНИЗАЦИЙ ПО РАЗМЕРАМ ПОСЕВНЫХ ПЛОЩАДЕЙ

	Сельскохозяйственные организации, имевшие посевную площадь, гектаров							
	до 10,1	10,1 - 50	50,1 - 100	100,1 - 200	200,1 - 500	500,1 - 1000	1000,1 - 1500	1500,1 - 2000
в среднем на одну организацию, га	-	-	-	...	-	-	-	-
Засеяно элитными семенами, в процентах от площади посевов	-	-	-	-	-	-	-	-
Каргапольский район								
Число организаций, единиц	-	-	-	-	2	2	-	-
в процентах от общего числа организаций	-	-	-	-	12,5	12,5	-	-
в процентах от числа организаций, имеющих посевную площадь	-	-	-	-	14,3	14,3	-	-
Посевная площадь сельскохозяйственных культур, га	-	-	-	-	-	-
в процентах от общей посевной площади	-	-	-	-	1,1	2,8	-	-
в среднем на одну организацию, га	-	-	-	-	-	-
Засеяно элитными семенами, в процентах от площади посевов	-	-	-	-	2,9	2,8	-	-
Катайский район								
Число организаций, единиц	-	1	1	1	1	2	1	1
в процентах от общего числа организаций	-	9,1	9,1	9,1	9,1	18,2	9,1	9,1
в процентах от числа организаций, имеющих посевную площадь	-
Посевная площадь сельскохозяйственных культур, га	-	40,0	71,0	200,0	220,0	1520,0	1058,0	1550,0
в процентах от общей посевной площади	-	0,4	0,8	2,2	2,4	16,7	11,6	17,1
в среднем на одну организацию, га	-
Засеяно элитными семенами, в процентах от площади посевов	-	-	-	-	-	-	-	35,6
Кетовский район								
Число организаций, единиц	-	-	-	2	4	1	-	2
в процентах от общего числа организаций	-	-	-	9,5	19,0	4,8	-	9,5

ГРУППИРОВКИ СЕЛЬСКОХОЗЯЙСТВЕННЫХ ОРГАНИЗАЦИЙ ПО РАЗМЕРАМ ПОСЕВНЫХ ПЛОЩАДЕЙ

	Сельскохозяйственные организации, имевшие посевную площадь, гектаров							
	до 10,1	10,1 - 50	50,1 - 100	100,1 - 200	200,1 - 500	500,1 - 1000	1000,1 - 1500	1500,1 - 2000
в процентах от числа организаций, имеющих посевную площадь	-	-	-	12,5	25,0	6,3	-	12,5
Посевная площадь сельскохозяйственных культур, га	-	-	-	...	1171,0	...	-	...
в процентах от общей посевной площади	-	-	-	1,0	3,6	2,4	-	11,5
в среднем на одну организацию, га	-	-	-	...	292,8	...	-	...
Засеяно элитными семенами, в процентах от площади посевов	-	-	-	-	-	-	-	-
Куртамышский район								
Число организаций, единиц	2	1	-	2	1	2	2	-
в процентах от общего числа организаций	13,3	6,7	-	13,3	6,7	13,3	13,3	-
в процентах от числа организаций, имеющих посевную площадь	14,3	7,1	-	14,3	7,1	14,3	14,3	-
Посевная площадь сельскохозяйственных культур, га	-	-
в процентах от общей посевной площади	0,0	0,1	-	0,5	0,8	3,4	5,2	-
в среднем на одну организацию, га	-	-
Засеяно элитными семенами, в процентах от площади посевов	-	100,0	-	-	-	-	-	-
Лебяжьеvский район								
Число организаций, единиц	-	-	-	-	1	4	-	-
в процентах от общего числа организаций	-	-	-	-	6,7	26,7	-	-
в процентах от числа организаций, имеющих посевную площадь	-	-	-	-	6,7	26,7	-	-
Посевная площадь сельскохозяйственных культур, га	-	-	-	-	...	3070,0	-	-
в процентах от общей посевной площади	-	-	-	-	0,6	5,9	-	-



ГРУППИРОВКИ СЕЛЬСКОХОЗЯЙСТВЕННЫХ ОРГАНИЗАЦИЙ ПО РАЗМЕРАМ ПОСЕВНЫХ ПЛОЩАДЕЙ

	Сельскохозяйственные организации, имевшие посевную площадь, гектаров							
	до 10,1	10,1 - 50	50,1 - 100	100,1 - 200	200,1 - 500	500,1 - 1000	1000,1 - 1500	1500,1 - 2000
в среднем на одну организацию, га	-	-	-	-	...	767,5	-	-
Засеяно элитными семенами, в процентах от площади посевов	-	-	-	-	-	-	-	-
Макушинский район								
Число организаций, единиц	-	-	-	-	1	2	3	-
в процентах от общего числа организаций	-	-	-	-	6,3	12,5	18,8	-
в процентах от числа организаций, имеющих посевную площадь	-	-	-	-	6,7	13,3	20,0	-
Посевная площадь сельскохозяйственных культур, га	-	-	-	-	4000,0	-
в процентах от общей посевной площади	-	-	-	-	0,8	2,4	6,7	-
в среднем на одну организацию, га	-	-	-	-	1333,3	-
Засеяно элитными семенами, в процентах от площади посевов	-	-	-	-	-	0,8	-	-
Мишкинский район								
Число организаций, единиц	-	1	1	1	4	1	1	-
в процентах от общего числа организаций	-	10,0	10,0	10,0	40,0	10,0	10,0	-
в процентах от числа организаций, имеющих посевную площадь	-	10,0	10,0	10,0	40,0	10,0	10,0	-
Посевная площадь сельскохозяйственных культур, га	-	1177,9	-
в процентах от общей посевной площади	-	0,3	0,4	0,6	6,1	2,7	5,3	-
в среднем на одну организацию, га	-	294,5	-
Засеяно элитными семенами, в процентах от площади посевов	-	-	-	-	9,6	-	100,0	-

ГРУППИРОВКИ СЕЛЬСКОХОЗЯЙСТВЕННЫХ ОРГАНИЗАЦИЙ ПО РАЗМЕРАМ ПОСЕВНЫХ ПЛОЩАДЕЙ

	Сельскохозяйственные организации, имевшие посевную площадь, гектаров							
	до 10,1	10,1 - 50	50,1 - 100	100,1 - 200	200,1 - 500	500,1 - 1000	1000,1 - 1500	1500,1 - 2000
Мокроусовский район								
Число организаций, единиц	-	-	-	-	1	2	2	-
в процентах от общего числа организаций	-	-	-	-	8,3	16,7	16,7	-
в процентах от числа организаций, имеющих посевную площадь	-	-	-	-	9,1	18,2	18,2	-
Посевная площадь сельскохозяйственных культур, га	-	-	-	-	-
в процентах от общей посевной площади	-	-	-	-	0,9	3,7	7,3	-
в среднем на одну организацию, га	-	-	-	-	-
Засеяно элитными семенами, в процентах от площади посевов	-	-	-	-	-	-	16,2	-
Петуховский район								
Число организаций, единиц	1	-	-	1	1	1	1	1
в процентах от общего числа организаций	7,1	-	-	7,1	7,1	7,1	7,1	7,1
в процентах от числа организаций, имеющих посевную площадь	7,1	-	-	7,1	7,1	7,1	7,1	7,1
Посевная площадь сельскохозяйственных культур, га	...	-	-
в процентах от общей посевной площади	0,0	-	-	0,6	0,9	2,6	4,0	5,9
в среднем на одну организацию, га	...	-	-
Засеяно элитными семенами, в процентах от площади посевов	-	-	-	-	-	-	-	-
Половинский район								
Число организаций, единиц	-	1	-	-	1	2	4	2
в процентах от общего числа организаций	-	6,7	-	-	6,7	13,3	26,7	13,3
в процентах от числа организаций, имеющих посевную площадь	-	7,1	-	-	7,1	14,3	28,6	14,3



ГРУППИРОВКИ СЕЛЬСКОХОЗЯЙСТВЕННЫХ ОРГАНИЗАЦИЙ ПО РАЗМЕРАМ ПОСЕВНЫХ ПЛОЩАДЕЙ

	Сельскохозяйственные организации, имевшие посевную площадь, гектаров							
	до 10,1	10,1 - 50	50,1 - 100	100,1 - 200	200,1 - 500	500,1 - 1000	1000,1 - 1500	1500,1 - 2000
Посевная площадь сельскохозяйственных культур, га	-	...	-	-	5310,0	...
в процентах от общей посевной площади	-	0,1	-	-	1,0	5,2	17,2	12,0
в среднем на одну организацию, га	-	...	-	-	1327,5	...
Засеяно элитными семенами, в процентах от площади посевов	-	100,0	-	-	-	15,1	1,1	-
Притобольный район								
Число организаций, единиц	-	-	-	-	-	1	1	-
в процентах от общего числа организаций	-	-	-	-	-	11,1	11,1	-
в процентах от числа организаций, имеющих посевную площадь	-	-	-	-	-	12,5	12,5	-
Посевная площадь сельскохозяйственных культур, га	-	-	-	-	-	-
в процентах от общей посевной площади	-	-	-	-	-	3,9	5,3	-
в среднем на одну организацию, га	-	-	-	-	-	-
Засеяно элитными семенами, в процентах от площади посевов	-	-	-	-	-	-	-	-
Сафакулевский район								
Число организаций, единиц	-	-	-	-	-	1	-	1
в процентах от общего числа организаций	-	-	-	-	-	16,7	-	16,7
в процентах от числа организаций, имеющих посевную площадь	-	-	-	-	-	20,0	-	20,0
Посевная площадь сельскохозяйственных культур, га	-	-	-	-	-	...	-	...
в процентах от общей посевной площади	-	-	-	-	-	6,0	-	12,0
в среднем на одну организацию, га	-	-	-	-	-	...	-	...
Засеяно элитными семенами, в процентах	-	-	-	-	-	-	-	-

ГРУППИРОВКИ СЕЛЬСКОХОЗЯЙСТВЕННЫХ ОРГАНИЗАЦИЙ ПО РАЗМЕРАМ ПОСЕВНЫХ ПЛОЩАДЕЙ

	Сельскохозяйственные организации, имевшие посевную площадь, гектаров							
	до 10,1	10,1 - 50	50,1 - 100	100,1 - 200	200,1 - 500	500,1 - 1000	1000,1 - 1500	1500,1 - 2000
от площади посевов								
Целинный район								
Число организаций, единиц	-	-	1	-	-	2	-	2
в процентах от общего числа организаций	-	-	10,0	-	-	20,0	-	20,0
в процентах от числа организаций, имеющих посевную площадь	-	-	10,0	-	-	20,0	-	20,0
Посевная площадь сельскохозяйственных культур, га	-	-	...	-	-	...	-	...
в процентах от общей посевной площади	-	-	0,2	-	-	3,2	-	7,1
в среднем на одну организацию, га	-	-	...	-	-	...	-	...
Засеяно элитными семенами, в процентах от площади посевов	-	-	-	-	-	-	-	-
Частоозерский район								
Число организаций, единиц	-	-	-	-	-	-	-	-
в процентах от общего числа организаций	-	-	-	-	-	-	-	-
в процентах от числа организаций, имеющих посевную площадь	-	-	-	-	-	-	-	-
Посевная площадь сельскохозяйственных культур, га	-	-	-	-	-	-	-	-
в процентах от общей посевной площади	-	-	-	-	-	-	-	-
в среднем на одну организацию, га	-	-	-	-	-	-	-	-
Засеяно элитными семенами, в процентах от площади посевов	-	-	-	-	-	-	-	-
Шадринский район								
Число организаций, единиц	-	-	-	-	2	1	1	3
в процентах от общего числа организаций	-	-	-	-	9,1	4,5	4,5	13,6
в процентах от числа организаций, имеющих	-	-	-	-	10,5	5,3	5,3	15,8



ГРУППИРОВКИ СЕЛЬСКОХОЗЯЙСТВЕННЫХ ОРГАНИЗАЦИЙ ПО РАЗМЕРАМ ПОСЕВНЫХ ПЛОЩАДЕЙ

	Сельскохозяйственные организации, имевшие посевную площадь, гектаров							
	до 10,1	10,1 - 50	50,1 - 100	100,1 - 200	200,1 - 500	500,1 - 1000	1000,1 - 1500	1500,1 - 2000
щих посевную площадь								
Посевная площадь сельскохозяйственных культур, га	-	-	-	-	5292,0
в процентах от общей посевной площади	-	-	-	-	0,8	0,9	1,6	6,1
в среднем на одну организацию, га	-	-	-	-	1764,0
Засеяно элитными семенами, в процентах от площади посевов	-	-	-	-	-	-	5,2	-
Шатровский район								
Число организаций, единиц	-	-	1	-	4	2	1	1
в процентах от общего числа организаций	-	-	5,9	-	23,5	11,8	5,9	5,9
в процентах от числа организаций, имеющих посевную площадь	-	-	6,7	-	26,7	13,3	6,7	6,7
Посевная площадь сельскохозяйственных культур, га	-	-	...	-	1435,0
в процентах от общей посевной площади	-	-	0,2	-	4,3	4,8	4,4	5,1
в среднем на одну организацию, га	-	-	...	-	358,8
Засеяно элитными семенами, в процентах от площади посевов	-	-	-	-	-	-	41,5	-
Шумихинский район								
Число организаций, единиц	-	-	1	3	1	1	2	-
в процентах от общего числа организаций	-	-	6,7	20,0	6,7	6,7	13,3	-
в процентах от числа организаций, имеющих посевную площадь	-	-	9,1	27,3	9,1	9,1	18,2	-
Посевная площадь сельскохозяйственных культур, га	-	-	...	559,0	-
в процентах от общей посевной площади	-	-	0,4	2,0	1,0	2,5	8,7	-
в среднем на одну организацию, га	-	-	...	186,3	-

ГРУППИРОВКИ СЕЛЬСКОХОЗЯЙСТВЕННЫХ ОРГАНИЗАЦИЙ ПО РАЗМЕРАМ ПОСЕВНЫХ ПЛОЩАДЕЙ

	Сельскохозяйственные организации, имевшие посевную площадь, гектаров							
	до 10,1	10,1 - 50	50,1 - 100	100,1 - 200	200,1 - 500	500,1 - 1000	1000,1 - 1500	1500,1 - 2000
Засеяно элитными семенами, в процентах от площади посевов	-	-	-	-	-	-	-	-
Щучанский район								
Число организаций, единиц	-	-	2	1	-	1	-	2
в процентах от общего числа организаций	-	-	18,2	9,1	-	9,1	-	18,2
в процентах от числа организаций, имеющих посевную площадь	-	-	18,2	9,1	-	9,1	-	18,2
Посевная площадь сельскохозяйственных культур, га	-	-	-	...	-	...
в процентах от общей посевной площади	-	-	0,3	0,3	-	1,6	-	6,2
в среднем на одну организацию, га	-	-	-	...	-	...
Засеяно элитными семенами, в процентах от площади посевов	-	-	-	-	-	-	-	8,0
Юргамышский район								
Число организаций, единиц	1	1	-	1	1	-	1	-
в процентах от общего числа организаций	14,3	14,3	-	14,3	14,3	-	14,3	-
в процентах от числа организаций, имеющих посевную площадь	14,3	14,3	-	14,3	14,3	-	14,3	-
Посевная площадь сельскохозяйственных культур, га	-	-	...	-
в процентах от общей посевной площади	0,0	0,0	-	0,3	0,9	-	3,4	-
в среднем на одну организацию, га	-	-	...	-
Засеяно элитными семенами, в процентах от площади посевов	-	-	-	-	-	-	4,6	-
Городские округа								



ГРУППИРОВКИ СЕЛЬСКОХОЗЯЙСТВЕННЫХ ОРГАНИЗАЦИЙ ПО РАЗМЕРАМ ПОСЕВНЫХ ПЛОЩАДЕЙ

	Сельскохозяйственные организации, имевшие посевную площадь, гектаров							
	до 10,1	10,1 - 50	50,1 - 100	100,1 - 200	200,1 - 500	500,1 - 1000	1000,1 - 1500	1500,1 - 2000
Число организаций, единиц	1	1	1	2	2	-	-	-
в процентах от общего числа организаций	8,3	8,3	8,3	16,7	16,7	-	-	-
в процентах от числа организаций, имеющих посевную площадь	12,5	12,5	12,5	25,0	25,0	-	-	-
Посевная площадь сельскохозяйственных культур, га	-	-	-
в процентах от общей посевной площади	0,3	0,8	2,4	8,8	12,6	-	-	-
в среднем на одну организацию, га	-	-	-
Засеяно элитными семенами, в процентах от площади посевов	-	-	-	9,0	53,8	-	-	-
город Курган								
Число организаций, единиц	1	1	1	1	2	-	-	-
в процентах от общего числа организаций	10,0	10,0	10,0	10,0	20,0	-	-	-
в процентах от числа организаций, имеющих посевную площадь	14,3	14,3	14,3	14,3	28,6	-	-	-
Посевная площадь сельскохозяйственных культур, га	-	-	-
в процентах от общей посевной площади	0,3	0,8	2,5	3,9	13,3	-	-	-
в среднем на одну организацию, га	-	-	-
Засеяно элитными семенами, в процентах от площади посевов	-	-	-	21,4	53,8	-	-	-
город Шадринск								
Число организаций, единиц	-	-	-	1	-	-	-	-
в процентах от общего числа организаций	-	-	-	50,0	-	-	-	-
в процентах от числа организаций, имеющих посевную площадь	-	-	-	100,0	-	-	-	-
Посевная площадь сельскохозяйственных	-	-	-	...	-	-	-	-

ГРУППИРОВКИ СЕЛЬСКОХОЗЯЙСТВЕННЫХ ОРГАНИЗАЦИЙ ПО РАЗМЕРАМ ПОСЕВНЫХ ПЛОЩАДЕЙ

	Сельскохозяйственные организации, имевшие посевную площадь, гектаров							
	до 10,1	10,1 - 50	50,1 - 100	100,1 - 200	200,1 - 500	500,1 - 1000	1000,1 - 1500	1500,1 - 2000
культур, га								
в процентах от общей посевной площади	-	-	-	100,0	-	-	-	-
в среднем на одну организацию, га	-	-	-	...	-	-	-	-
Засеяно элитными семенами, в процентах от площади посевов	-	-	-	-	-	-	-	-



ГРУППИРОВКИ СЕЛЬСКОХОЗЯЙСТВЕННЫХ ОРГАНИЗАЦИЙ ПО РАЗМЕРАМ ПОСЕВНЫХ ПЛОЩАДЕЙ

продолжение таблицы 110

	Сельскохозяйственные организации, имевшие посевную площадь, гектаров						Организации, не имевшие посевной площади	Итого
	2000,1 - 3000	3000,1 - 4000	4000,1 - 6000	6000,1 - 10000	свыше 10000	всего		
Курганская область								
Число организаций, единиц	30	32	30	23	13	288	36	324
в процентах от общего числа организаций	9,3	9,9	9,3	7,1	4,0	88,9	11,1	100
в процентах от числа организаций, имеющих посевную площадь	10,4	11,1	10,4	8,0	4,5	100	х	х
Посевная площадь сельскохозяйственных культур, га	76273,0	111041,1	144469,5	180710,3	208220,0	841138,7	х	841138,7
в процентах от общей посевной площади	9,1	13,2	17,2	21,5	24,8	100	х	100
в среднем на одну организацию, га	2542,4	3470,0	4815,7	7857,0	16016,9	2920,6	х	2596,1
Засеяно элитными семенами, в процентах от площади посевов	2,5	7,2	5,1	7,5	1,6	4,6	х	100
Муниципальные районы								
Число организаций, единиц	29	32	30	23	13	280	32	312
в процентах от общего числа организаций	9,3	10,3	9,6	7,4	4,2	89,7	10,3	100
в процентах от числа организаций, имеющих посевную площадь	10,4	11,4	10,7	8,2	4,6	100	х	х
Посевная площадь сельскохозяйственных культур, га	73312,0	111041,1	144469,5	180710,3	208220,0	837201,7	х	837201,7
в процентах от общей посевной площади	8,8	13,3	17,3	21,6	24,9	100	х	100
в среднем на одну организацию, га	2528,0	3470,0	4815,7	7857,0	16016,9	2990,0	х	2683,3
Засеяно элитными семенами, в процентах от площади посевов	2,2	7,2	5,1	7,5	1,6	4,6	х	100
Альменевский район								
Число организаций, единиц	1	2	-	1	-	12	-	12
в процентах от общего числа организаций	8,3	16,7	-	8,3	-	100,0	-	100
в процентах от числа организаций, имеющих	8,3	16,7	-	8,3	-	100	х	х



ГРУППИРОВКИ СЕЛЬСКОХОЗЯЙСТВЕННЫХ ОРГАНИЗАЦИЙ ПО РАЗМЕРАМ ПОСЕВНЫХ ПЛОЩАДЕЙ

	Сельскохозяйственные организации, имевшие посевную площадь, гектаров						Организации, не имевшие посевной площади	Итого
	2000,1 - 3000	3000,1 - 4000	4000,1 - 6000	6000,1 - 10000	свыше 10000	всего		
щих посевную площадь								
Посевная площадь сельскохозяйственных культур, га	-	...	-	25586,1	х	25586,1
в процентах от общей посевной площади	10,7	31,3	-	25,5	-	100	х	100
в среднем на одну организацию, га	-	...	-	2132,2	х	2132,2
Засеяно элитными семенами, в процентах от площади посевов	-	12,5	-	-	-	3,9	х	100
Белозерский район								
Число организаций, единиц	2	-	1	-	-	10	2	12
в процентах от общего числа организаций	16,7	-	8,3	-	-	83,3	16,7	100
в процентах от числа организаций, имеющих посевную площадь	20,0	-	10,0	-	-	100	х	х
Посевная площадь сельскохозяйственных культур, га	...	-	...	-	-	16092,9	х	16092,9
в процентах от общей посевной площади	29,0	-	26,3	-	-	100	х	100
в среднем на одну организацию, га	...	-	...	-	-	1609,3	х	1341,1
Засеяно элитными семенами, в процентах от площади посевов	-	-	3,8	-	-	1,1	х	100
Варгашинский район								
Число организаций, единиц	1	4	2	-	-	16	4	20
в процентах от общего числа организаций	5,0	20,0	10,0	-	-	80,0	20,0	100
в процентах от числа организаций, имеющих посевную площадь	6,3	25,0	12,5	-	-	100	х	х
Посевная площадь сельскохозяйственных культур, га	...	13301,0	...	-	-	35766,0	х	35766,0
в процентах от общей посевной площади	8,2	37,2	28,9	-	-	100	х	100
в среднем на одну организацию, га	...	3325,3	...	-	-	2235,4	х	1788,3



ГРУППИРОВКИ СЕЛЬСКОХОЗЯЙСТВЕННЫХ ОРГАНИЗАЦИЙ ПО РАЗМЕРАМ ПОСЕВНЫХ ПЛОЩАДЕЙ

	Сельскохозяйственные организации, имевшие посевную площадь, гектаров						Организации, не имевшие посевной площади	Итого
	2000,1 - 3000	3000,1 - 4000	4000,1 - 6000	6000,1 - 10000	свыше 10000	всего		
Засеяно элитными семенами, в процентах от площади посевов	1,6	0,4	-	-	-	3,3	х	100
Далматовский район								
Число организаций, единиц	4	-	3	1	-	20	1	21
в процентах от общего числа организаций	19,0	-	14,3	4,8	-	95,2	4,8	100
в процентах от числа организаций, имеющих посевную площадь	20,0	-	15,0	5,0	-	100	х	х
Посевная площадь сельскохозяйственных культур, га	9261,0	-	14356,0	...	-	41212,4	х	41212,4
в процентах от общей посевной площади	22,5	-	34,8	19,2	-	100	х	100
в среднем на одну организацию, га	2315,3	-	4785,3	...	-	2060,6	х	1962,5
Засеяно элитными семенами, в процентах от площади посевов	-	-	0,9	-	-	0,3	х	100
Звериноголовский район								
Число организаций, единиц	-	-	-	1	-	2	1	3
в процентах от общего числа организаций	-	-	-	33,3	-	66,7	33,3	100
в процентах от числа организаций, имеющих посевную площадь	-	-	-	50,0	-	100	х	х
Посевная площадь сельскохозяйственных культур, га	-	-	-	...	-	6310,0	х	6310,0
в процентах от общей посевной площади	-	-	-	96,8	-	100	х	100
в среднем на одну организацию, га	-	-	-	...	-	3155,0	х	2103,3
Засеяно элитными семенами, в процентах от площади посевов	-	-	-	14,1	-	13,6	х	100
Каргапольский район								
Число организаций, единиц	3	4	1	1	1	14	2	16
в процентах от общего числа организаций	18,8	25,0	6,3	6,3	6,3	87,5	12,5	100



ГРУППИРОВКИ СЕЛЬСКОХОЗЯЙСТВЕННЫХ ОРГАНИЗАЦИЙ ПО РАЗМЕРАМ ПОСЕВНЫХ ПЛОЩАДЕЙ

	Сельскохозяйственные организации, имевшие посевную площадь, гектаров						Организации, не имевшие посевной площади	Итого
	2000,1 - 3000	3000,1 - 4000	4000,1 - 6000	6000,1 - 10000	свыше 10000	всего		
в процентах от числа организаций, имеющих посевную площадь	21,4	28,6	7,1	7,1	7,1	100	х	х
Посевная площадь сельскохозяйственных культур, га	7523,0	13432,1	48583,1	х	48583,1
в процентах от общей посевной площади	15,5	27,6	10,0	13,6	29,3	100	х	100
в среднем на одну организацию, га	2507,7	3358,0	3470,2	х	3036,4
Засеяно элитными семенами, в процентах от площади посевов	-	26,2	-	4,5	7,0	10,0	х	100
Катайский район								
Число организаций, единиц	-	-	1	-	-	9	2	11
в процентах от общего числа организаций	-	-	9,1	-	-	81,8	18,2	100
в процентах от числа организаций, имеющих посевную площадь	-	-	11,1	-	-	100	х	х
Посевная площадь сельскохозяйственных культур, га	-	-	...	-	-	9082,5	х	9082,5
в процентах от общей посевной площади	-	-	48,7	-	-	100	х	100
в среднем на одну организацию, га	-	-	...	-	-	1009,2	х	825,7
Засеяно элитными семенами, в процентах от площади посевов	-	-	6,2	-	-	9,1	х	100
Кетовский район								
Число организаций, единиц	2	3	1	1	-	16	5	21
в процентах от общего числа организаций	9,5	14,3	4,8	4,8	-	76,2	23,8	100
в процентах от числа организаций, имеющих посевную площадь	12,5	18,8	6,3	6,3	-	100	х	х
Посевная площадь сельскохозяйственных культур, га	...	10028,0	-	32976,3	х	32976,3
в процентах от общей посевной площади	15,0	30,4	14,1	22,0	-	100	х	100



ГРУППИРОВКИ СЕЛЬСКОХОЗЯЙСТВЕННЫХ ОРГАНИЗАЦИЙ ПО РАЗМЕРАМ ПОСЕВНЫХ ПЛОЩАДЕЙ

	Сельскохозяйственные организации, имевшие посевную площадь, гектаров						Организации, не имевшие посевной площади	Итого
	2000,1 - 3000	3000,1 - 4000	4000,1 - 6000	6000,1 - 10000	свыше 10000	всего		
в среднем на одну организацию, га	...	3342,7	-	2061,0	х	1570,3
Засеяно элитными семенами, в процентах от площади посевов	-	-	-	88,7	-	19,5	х	100
Куртамышский район								
Число организаций, единиц	-	-	1	1	2	14	1	15
в процентах от общего числа организаций	-	-	6,7	6,7	13,3	93,3	6,7	100
в процентах от числа организаций, имеющих посевную площадь	-	-	7,1	7,1	14,3	100	х	х
Посевная площадь сельскохозяйственных культур, га	-	-	48435,6	х	48435,6
в процентах от общей посевной площади	-	-	8,9	19,0	62,1	100	х	100
в среднем на одну организацию, га	-	-	3459,7	х	3229,0
Засеяно элитными семенами, в процентах от площади посевов	-	-	-	0,2	0,7	0,5	х	100
Лебяжьеvский район								
Число организаций, единиц	1	3	5	-	1	15	-	15
в процентах от общего числа организаций	6,7	20,0	33,3	-	6,7	100,0	-	100
в процентах от числа организаций, имеющих посевную площадь	6,7	20,0	33,3	-	6,7	100	х	х
Посевная площадь сельскохозяйственных культур, га	...	10323,0	23997,0	-	...	52207,0	х	52207,0
в процентах от общей посевной площади	5,2	19,8	46,0	-	22,6	100	х	100
в среднем на одну организацию, га	...	3441,0	4799,4	-	...	3480,5	х	3480,5
Засеяно элитными семенами, в процентах от площади посевов	-	-	0,5	-	2,5	0,8	х	100
Макушинский район								
Число организаций, единиц	1	2	2	4	-	15	1	16

ГРУППИРОВКИ СЕЛЬСКОХОЗЯЙСТВЕННЫХ ОРГАНИЗАЦИЙ ПО РАЗМЕРАМ ПОСЕВНЫХ ПЛОЩАДЕЙ

	Сельскохозяйственные организации, имевшие посевную площадь, гектаров						Организации, не имевшие посевной площади	Итого
	2000,1 - 3000	3000,1 - 4000	4000,1 - 6000	6000,1 - 10000	свыше 10000	всего		
в процентах от общего числа организаций	6,3	12,5	12,5	25,0	-	93,8	6,3	100
в процентах от числа организаций, имеющих посевную площадь	6,7	13,3	13,3	26,7	-	100	х	х
Посевная площадь сельскохозяйственных культур, га	34620,0	-	59404,0	х	59404,0
в процентах от общей посевной площади	4,7	11,8	15,3	58,3	-	100	х	100
в среднем на одну организацию, га	8655,0	-	3960,3	х	3712,8
Засеяно элитными семенами, в процентах от площади посевов	-	36,7	0,4	0,3	-	4,6	х	100
Мишкинский район								
Число организаций, единиц	-	-	-	-	1	10	-	10
в процентах от общего числа организаций	-	-	-	-	10,0	100,0	-	100
в процентах от числа организаций, имеющих посевную площадь	-	-	-	-	10,0	100	х	х
Посевная площадь сельскохозяйственных культур, га	-	-	-	-	...	19316,9	х	19316,9
в процентах от общей посевной площади	-	-	-	-	84,6	100	х	100
в среднем на одну организацию, га	-	-	-	-	...	1931,7	х	1931,7
Засеяно элитными семенами, в процентах от площади посевов	-	-	-	-	-	5,9	х	100
Мокроусовский район								
Число организаций, единиц	1	3	-	2	-	11	1	12
в процентах от общего числа организаций	8,3	25,0	-	16,7	-	91,7	8,3	100
в процентах от числа организаций, имеющих посевную площадь	9,1	27,3	-	18,2	-	100	х	х
Посевная площадь сельскохозяйственных культур, га	...	10052,0	-	...	-	31218,0	х	31218,0



ГРУППИРОВКИ СЕЛЬСКОХОЗЯЙСТВЕННЫХ ОРГАНИЗАЦИЙ ПО РАЗМЕРАМ ПОСЕВНЫХ ПЛОЩАДЕЙ

	Сельскохозяйственные организации, имевшие посевную площадь, гектаров						Организации, не имевшие посевной площади	Итого
	2000,1 - 3000	3000,1 - 4000	4000,1 - 6000	6000,1 - 10000	свыше 10000	всего		
в процентах от общей посевной площади	8,0	32,2	-	47,9	-	100	х	100
в среднем на одну организацию, га	...	3350,7	-	...	-	2838,0	х	2601,5
Засеяно элитными семенами, в процентах от площади посевов	2,0	3,8	-	17,4	-	10,9	х	100
Петуховский район								
Число организаций, единиц	5	1	2	-	-	14	-	14
в процентах от общего числа организаций	35,7	7,1	14,3	-	-	100,0	-	100
в процентах от числа организаций, имеющих посевную площадь	35,7	7,1	14,3	-	-	100	х	х
Посевная площадь сельскохозяйственных культур, га	13200,0	-	-	30298,0	х	30298,0
в процентах от общей посевной площади	43,6	11,9	30,5	-	-	100	х	100
в среднем на одну организацию, га	2640,0	-	-	2164,1	х	2164,1
Засеяно элитными семенами, в процентах от площади посевов	1,8	-	0,5	-	-	1,0	х	100
Половинский район								
Число организаций, единиц	-	1	2	1	-	14	1	15
в процентах от общего числа организаций	-	6,7	13,3	6,7	-	93,3	6,7	100
в процентах от числа организаций, имеющих посевную площадь	-	7,1	14,3	7,1	-	100	х	х
Посевная площадь сельскохозяйственных культур, га	-	-	30842,2	х	30842,2
в процентах от общей посевной площади	-	12,6	32,4	19,6	-	100	х	100
в среднем на одну организацию, га	-	-	2203,0	х	2056,1
Засеяно элитными семенами, в процентах от площади посевов	-	-	56,1	14,1	-	21,9	х	100
Притобольный район								
Число организаций, единиц	2	2	2	-	-	8	1	9
в процентах от общего числа организаций	22,2	22,2	22,2	-	-	88,9	11,1	100
в процентах от числа организаций, имею-	25,0	25,0	25,0	-	-	100	х	х

ГРУППИРОВКИ СЕЛЬСКОХОЗЯЙСТВЕННЫХ ОРГАНИЗАЦИЙ ПО РАЗМЕРАМ ПОСЕВНЫХ ПЛОЩАДЕЙ

	Сельскохозяйственные организации, имевшие посевную площадь, гектаров						Организации, не имевшие посевной площади	Итого
	2000,1 - 3000	3000,1 - 4000	4000,1 - 6000	6000,1 - 10000	свыше 10000	всего		
щих посевную площадь								
Посевная площадь сельскохозяйственных культур, га	-	-	25917,0	x	25917,0
в процентах от общей посевной площади	19,5	27,9	43,6	-	-	100	x	100
в среднем на одну организацию, га	-	-	3239,6	x	2879,7
Засеяно элитными семенами, в процентах от площади посевов	22,4	-	1,8	-	-	5,1	x	100
Сафакулевский район								
Число организаций, единиц	-	1	1	1	-	5	1	6
в процентах от общего числа организаций	-	16,7	16,7	16,7	-	83,3	16,7	100
в процентах от числа организаций, имеющих посевную площадь	-	20,0	20,0	20,0	-	100	x	x
Посевная площадь сельскохозяйственных культур, га	-	-	16697,0	x	16697,0
в процентах от общей посевной площади	-	19,7	24,0	38,3	-	100	x	100
в среднем на одну организацию, га	-	-	3339,4	x	2782,8
Засеяно элитными семенами, в процентах от площади посевов	-	-	-	-	-	-	x	100
Целинный район								
Число организаций, единиц	-	-	1	2	2	10	-	10
в процентах от общего числа организаций	-	-	10,0	20,0	20,0	100,0	-	100
в процентах от числа организаций, имеющих посевную площадь	-	-	10,0	20,0	20,0	100	x	x
Посевная площадь сельскохозяйственных культур, га	-	-	53562,1	x	53562,1
в процентах от общей посевной площади	-	-	9,0	36,0	44,4	100	x	100



ГРУППИРОВКИ СЕЛЬСКОХОЗЯЙСТВЕННЫХ ОРГАНИЗАЦИЙ ПО РАЗМЕРАМ ПОСЕВНЫХ ПЛОЩАДЕЙ

	Сельскохозяйственные организации, имевшие посевную площадь, гектаров						Организации, не имевшие посевной площади	Итого
	2000,1 - 3000	3000,1 - 4000	4000,1 - 6000	6000,1 - 10000	свыше 10000	всего		
в среднем на одну организацию, га	-	-	5356,2	x	5356,2
Засеяно элитными семенами, в процентах от площади посевов	-	-	1,7	1,6	-	0,7	x	100
Частоозерский район								
Число организаций, единиц	1	-	1	-	-	2	-	2
в процентах от общего числа организаций	50,0	-	50,0	-	-	100,0	-	100
в процентах от числа организаций, имеющих посевную площадь	50,0	-	50,0	-	-	100	x	x
Посевная площадь сельскохозяйственных культур, га	...	-	...	-	-	7920,0	x	7920,0
в процентах от общей посевной площади	30,3	-	69,7	-	-	100	x	100
в среднем на одну организацию, га	...	-	...	-	-	3960,0	x	3960,0
Засеяно элитными семенами, в процентах от площади посевов	-	-	2,3	-	-	1,6	x	100
Шадринский район								
Число организаций, единиц	3	2	2	3	2	19	3	22
в процентах от общего числа организаций	13,6	9,1	9,1	13,6	9,1	86,4	13,6	100
в процентах от числа организаций, имеющих посевную площадь	15,8	10,5	10,5	15,8	10,5	100	x	x
Посевная площадь сельскохозяйственных культур, га	7275,0	24290,0	...	86423,6	x	86423,6
в процентах от общей посевной площади	8,4	8,4	11,1	28,1	34,5	100	x	100
в среднем на одну организацию, га	2425,0	8096,7	...	4548,6	x	3928,3
Засеяно элитными семенами, в процентах от площади посевов	1,4	2,5	3,6	-	0,2	0,9	x	100
Шатровский район								
Число организаций, единиц	1	3	-	2	-	15	2	17
в процентах от общего числа организаций	5,9	17,6	-	11,8	-	88,2	11,8	100

ГРУППИРОВКИ СЕЛЬСКОХОЗЯЙСТВЕННЫХ ОРГАНИЗАЦИЙ ПО РАЗМЕРАМ ПОСЕВНЫХ ПЛОЩАДЕЙ

	Сельскохозяйственные организации, имевшие посевную площадь, гектаров						Организации, не имевшие посевной площади	Итого
	2000,1 - 3000	3000,1 - 4000	4000,1 - 6000	6000,1 - 10000	свыше 10000	всего		
в процентах от числа организаций, имеющих посевную площадь	6,7	20,0	-	13,3	-	100	х	х
Посевная площадь сельскохозяйственных культур, га	...	10114,0	-	...	-	33082,0	х	33082,0
в процентах от общей посевной площади	7,5	30,6	-	43,0	-	100	х	100
в среднем на одну организацию, га	...	3371,3	-	...	-	2205,5	х	1946,0
Засеяно элитными семенами, в процентах от площади посевов	-	3,1	-	9,4	-	6,8	х	100
Шумихинский район								
Число организаций, единиц	1	-	-	1	1	11	4	15
в процентах от общего числа организаций	6,7	-	-	6,7	6,7	73,3	26,7	100
в процентах от числа организаций, имеющих посевную площадь	9,1	-	-	9,1	9,1	100	х	х
Посевная площадь сельскохозяйственных культур, га	...	-	-	27464,0	х	27464,0
в процентах от общей посевной площади	10,4	-	-	34,6	40,5	100	х	100
в среднем на одну организацию, га	...	-	-	2496,7	х	1830,9
Засеяно элитными семенами, в процентах от площади посевов	0,9	-	-	0,9	-	0,4	х	100
Щучанский район								
Число организаций, единиц	-	1	2	1	1	11	-	11
в процентах от общего числа организаций	-	9,1	18,2	9,1	9,1	100,0	-	100
в процентах от числа организаций, имеющих посевную площадь	-	9,1	18,2	9,1	9,1	100	х	х
Посевная площадь сельскохозяйственных культур, га	-	60420,0	х	60420,0
в процентах от общей посевной площади	-	5,8	16,0	12,8	56,9	100	х	100



ГРУППИРОВКИ СЕЛЬСКОХОЗЯЙСТВЕННЫХ ОРГАНИЗАЦИЙ ПО РАЗМЕРАМ ПОСЕВНЫХ ПЛОЩАДЕЙ

	Сельскохозяйственные организации, имевшие посевную площадь, гектаров						Организации, не имевшие посевной площади	Итого
	2000,1 - 3000	3000,1 - 4000	4000,1 - 6000	6000,1 - 10000	свыше 10000	всего		
в среднем на одну организацию, га	-	5492,7	х	5492,7
Засеяно элитными семенами, в процентах от площади посевов	-	-	2,8	7,3	4,7	4,6	х	100
Юргамышский район								
Число организаций, единиц	-	-	-	-	2	7	-	7
в процентах от общего числа организаций	-	-	-	-	28,6	100,0	-	100
в процентах от числа организаций, имеющих посевную площадь	-	-	-	-	28,6	100	х	х
Посевная площадь сельскохозяйственных культур, га	-	-	-	-	...	38385,0	х	38385,0
в процентах от общей посевной площади	-	-	-	-	95,4	100	х	100
в среднем на одну организацию, га	-	-	-	-	...	5483,6	х	5483,6
Засеяно элитными семенами, в процентах от площади посевов	-	-	-	-	0,7	0,8	х	100
Городские округа								
Число организаций, единиц	1	-	-	-	-	8	4	12
в процентах от общего числа организаций	8,3	-	-	-	-	66,7	33,3	100
в процентах от числа организаций, имеющих посевную площадь	12,5	-	-	-	-	100	х	х
Посевная площадь сельскохозяйственных культур, га	...	-	-	-	-	3937,0	х	3937,0
в процентах от общей посевной площади	75,2	-	-	-	-	100	х	100
в среднем на одну организацию, га	...	-	-	-	-	492,1	х	328,1
Засеяно элитными семенами, в процентах от площади посевов	10,9	-	-	-	-	15,8	х	100
город Курган								
Число организаций, единиц	1	-	-	-	-	7	3	10



ГРУППИРОВКИ СЕЛЬСКОХОЗЯЙСТВЕННЫХ ОРГАНИЗАЦИЙ ПО РАЗМЕРАМ ПОСЕВНЫХ ПЛОЩАДЕЙ

	Сельскохозяйственные организации, имевшие посевную площадь, гектаров						Организации, не имевшие посевной площади	Итого
	2000,1 - 3000	3000,1 - 4000	4000,1 - 6000	6000,1 - 10000	свыше 10000	всего		
в процентах от общего числа организаций	10,0	-	-	-	-	70,0	30,0	100
в процентах от числа организаций, имеющих посевную площадь	14,3	-	-	-	-	100	х	х
Посевная площадь сельскохозяйственных культур, га	...	-	-	-	-	3737,0	х	3737,0
в процентах от общей посевной площади	79,2	-	-	-	-	100	х	100
в среднем на одну организацию, га	...	-	-	-	-	533,9	х	373,7
Засеяно элитными семенами, в процентах от площади посевов	10,9	-	-	-	-	16,7	х	100
город Шадринск								
Число организаций, единиц	-	-	-	-	-	1	1	2
в процентах от общего числа организаций	-	-	-	-	-	50,0	50,0	100
в процентах от числа организаций, имеющих посевную площадь	-	-	-	-	-	100	х	х
Посевная площадь сельскохозяйственных культур, га	-	-	-	-	-	200,0	х	200,0
в процентах от общей посевной площади	-	-	-	-	-	100	х	100
в среднем на одну организацию, га	-	-	-	-	-	200,0	х	100,0
Засеяно элитными семенами, в процентах от площади посевов	-	-	-	-	-	-	х	100



Таблица 111

111. ГРУППИРОВКА СЕЛЬСКОХОЗЯЙСТВЕННЫХ ОРГАНИЗАЦИЙ ПО РАЗМЕРАМ ПОСЕВНОЙ ПЛОЩАДИ ЗЕРНОВЫХ И ЗЕРНОБОБОВЫХ КУЛЬТУР ПОД УРОЖАЙ 2016 ГОДА

	Сельскохозяйственные организации, имевшие посевную площадь зерновых и зернобобовых культур, гектаров							
	до 30,1	30,1- 50	50,1 - 100	100,1 - 200	200,1 - 300	300,1 - 600	600,1 - 1000	1000,1 - 1500
Курганская область								
Число организаций, единиц	7	1	10	18	19	20	29	32
в процентах от общего числа организаций	2,2	0,3	3,1	5,6	5,9	6,2	9,0	9,9
в процентах от числа организаций, имевших посевную площадь	2,6	0,4	3,7	6,7	7,1	7,5	10,9	12,0
Посевная площадь зерновых и зернобобовых культур, га	103,0	...	886,0	3157,0	5092,9	10606,9	23619,0	39680,0
в процентах от общей посевной площади зерновых и зернобобовых культур	0,0	0,0	0,1	0,5	0,8	1,6	3,5	5,9
в среднем на одну организацию, га	14,7	...	88,6	175,4	268,0	530,3	814,4	1240,0
Засеяно элитными семенами, в процентах от площади посевов	56,8	100,0	-	-	18,4	0,4	0,6	12,7
Муниципальные районы								
Число организаций, единиц	7	1	10	16	18	20	29	32
в процентах от общего числа организаций	2,2	0,3	3,2	5,1	5,8	6,4	9,3	10,3
в процентах от числа организаций, имевших посевную площадь	2,7	0,4	3,8	6,1	6,8	7,6	11,0	12,2
Посевная площадь зерновых и зернобобовых культур, га	103,0	...	886,0	2807,0	4824,9	10606,9	23619,0	39680,0
в процентах от общей посевной площади зерновых и зернобобовых культур	0,0	0,0	0,1	0,4	0,7	1,6	3,5	5,9
в среднем на одну организацию, га	14,7	...	88,6	175,4	268,1	530,3	814,4	1240,0
Засеяно элитными семенами, в процентах от пло-	56,8	100,0	-	-	13,8	0,4	0,6	12,7

ГРУППИРОВКИ СЕЛЬСКОХОЗЯЙСТВЕННЫХ ОРГАНИЗАЦИЙ ПО РАЗМЕРАМ ПОСЕВНЫХ ПЛОЩАДЕЙ

	Сельскохозяйственные организации, имевшие посевную площадь зерновых и зернобобовых культур, гектаров							
	до 30,1	30,1- 50	50,1 - 100	100,1 - 200	200,1 - 300	300,1 - 600	600,1 - 1000	1000,1 - 1500
щади посевов								
Альменевский район								
Число организаций, единиц	-	-	-	1	-	2	2	1
в процентах от общего числа организаций	-	-	-	8,3	-	16,7	16,7	8,3
в процентах от числа организаций, имевших посевную площадь	-	-	-	9,1	-	18,2	18,2	9,1
Посевная площадь зерновых и зернобобовых культур, га	-	-	-	...	-
в процентах от общей посевной площади зерновых и зернобобовых культур	-	-	-	1,1	-	5,9	8,5	5,5
в среднем на одну организацию, га	-	-	-	...	-
Засеяно элитными семенами, в процентах от площади посевов	-	-	-	-	-	-	-	-
Белозерский район								
Число организаций, единиц	1	-	-	1	-	-	2	2
в процентах от общего числа организаций	8,3	-	-	8,3	-	-	16,7	16,7
в процентах от числа организаций, имевших посевную площадь	11,1	-	-	11,1	-	-	22,2	22,2
Посевная площадь зерновых и зернобобовых культур, га	...	-	-	...	-	-
в процентах от общей посевной площади зерновых и зернобобовых культур	0,1	-	-	1,3	-	-	12,2	19,8
в среднем на одну организацию, га	...	-	-	...	-	-
Засеяно элитными семенами, в процентах от площади посевов	100,0	-	-	-	-	-	-	-
Варгашинский район								
Число организаций, единиц	-	1	1	-	-	-	3	2
в процентах от общего числа организаций	-	5,0	5,0	-	-	-	15,0	10,0



ГРУППИРОВКИ СЕЛЬСКОХОЗЯЙСТВЕННЫХ ОРГАНИЗАЦИЙ ПО РАЗМЕРАМ ПОСЕВНЫХ ПЛОЩАДЕЙ

	Сельскохозяйственные организации, имевшие посевную площадь зерновых и зернобобовых культур, гектаров							
	до 30,1	30,1- 50	50,1 - 100	100,1 - 200	200,1 - 300	300,1 - 600	600,1 - 1000	1000,1 - 1500
в процентах от числа организаций, имевших посевную площадь	-	6,3	6,3	-	-	-	18,8	12,5
Посевная площадь зерновых и зернобобовых культур, га	-	-	-	-	2631,0	...
в процентах от общей посевной площади зерновых и зернобобовых культур	-	0,2	0,2	-	-	-	9,0	8,4
в среднем на одну организацию, га	-	-	-	-	877,0	...
Засеяно элитными семенами, в процентах от площади посевов	-	100,0	-	-	-	-	4,8	36,7
Далматовский район								
Число организаций, единиц	1	-	1	2	1	3	1	4
в процентах от общего числа организаций	4,8	-	4,8	9,5	4,8	14,3	4,8	19,0
в процентах от числа организаций, имевших посевную площадь	5,0	-	5,0	10,0	5,0	15,0	5,0	20,0
Посевная площадь зерновых и зернобобовых культур, га	...	-	1579,9	...	4814,0
в процентах от общей посевной площади зерновых и зернобобовых культур	0,0	-	0,3	1,2	0,7	4,7	3,0	14,5
в среднем на одну организацию, га	...	-	526,6	...	1203,5
Засеяно элитными семенами, в процентах от площади посевов	100,0	-	-	-	-	-	-	-
Звериноголовский район								
Число организаций, единиц	-	-	-	1	-	-	-	-
в процентах от общего числа организаций	-	-	-	33,3	-	-	-	-
в процентах от числа организаций, имевших посевную площадь	-	-	-	50,0	-	-	-	-
Посевная площадь зерновых и зернобобовых культур, га	-	-	-	...	-	-	-	-



ГРУППИРОВКИ СЕЛЬСКОХОЗЯЙСТВЕННЫХ ОРГАНИЗАЦИЙ ПО РАЗМЕРАМ ПОСЕВНЫХ ПЛОЩАДЕЙ

	Сельскохозяйственные организации, имевшие посевную площадь зерновых и зернобобовых культур, гектаров							
	до 30,1	30,1- 50	50,1 - 100	100,1 - 200	200,1 - 300	300,1 - 600	600,1 - 1000	1000,1 - 1500
в процентах от общей посевной площади зерновых и зернобобовых культур	-	-	-	7,5	-	-	-	-
в среднем на одну организацию, га	-	-	-	...	-	-	-	-
Засеяно элитными семенами, в процентах от площади посевов	-	-	-	-	-	-	-	-
Каргапольский район								
Число организаций, единиц	-	-	-	-	3	2	-	-
в процентах от общего числа организаций	-	-	-	-	18,8	12,5	-	-
в процентах от числа организаций, имевших посевную площадь	-	-	-	-	21,4	14,3	-	-
Посевная площадь зерновых и зернобобовых культур, га	-	-	-	-	820,0	...	-	-
в процентах от общей посевной площади зерновых и зернобобовых культур	-	-	-	-	2,2	3,0	-	-
в среднем на одну организацию, га	-	-	-	-	273,3	...	-	-
Засеяно элитными семенами, в процентах от площади посевов	-	-	-	-	38,4	3,4	-	-
Катайский район								
Число организаций, единиц	1	-	-	1	-	-	2	2
в процентах от общего числа организаций	9,1	-	-	9,1	-	-	18,2	18,2
в процентах от числа организаций, имевших посевную площадь	14,3	-	-	14,3	-	-	28,6	28,6
Посевная площадь зерновых и зернобобовых культур, га	...	-	-	...	-	-
в процентах от общей посевной площади зерновых и зернобобовых культур	0,3	-	-	2,5	-	-	18,4	29,9
в среднем на одну организацию, га	...	-	-	...	-	-



ГРУППИРОВКИ СЕЛЬСКОХОЗЯЙСТВЕННЫХ ОРГАНИЗАЦИЙ ПО РАЗМЕРАМ ПОСЕВНЫХ ПЛОЩАДЕЙ

	Сельскохозяйственные организации, имевшие посевную площадь зерновых и зернобобовых культур, гектаров							
	до 30,1	30,1- 50	50,1 - 100	100,1 - 200	200,1 - 300	300,1 - 600	600,1 - 1000	1000,1 - 1500
Засеяно элитными семенами, в процентах от площади посевов	-	-	-	-	-	-	-	23,0
Кетовский район								
Число организаций, единиц	-	-	-	2	1	1	2	1
в процентах от общего числа организаций	-	-	-	9,5	4,8	4,8	9,5	4,8
в процентах от числа организаций, имевших посевную площадь	-	-	-	14,3	7,1	7,1	14,3	7,1
Посевная площадь зерновых и зернобобовых культур, га	-	-	-
в процентах от общей посевной площади зерновых и зернобобовых культур	-	-	-	1,3	1,0	1,9	7,0	5,3
в среднем на одну организацию, га	-	-	-
Засеяно элитными семенами, в процентах от площади посевов	-	-	-	-	-	-	-	-
Куртамышский район								
Число организаций, единиц	1	-	1	1	1	3	-	1
в процентах от общего числа организаций	6,7	-	6,7	6,7	6,7	20,0	-	6,7
в процентах от числа организаций, имевших посевную площадь	8,3	-	8,3	8,3	8,3	25,0	-	8,3
Посевная площадь зерновых и зернобобовых культур, га	...	-	1717,0	-	...
в процентах от общей посевной площади зерновых и зернобобовых культур	0,0	-	0,3	0,4	0,9	5,1	-	3,3
в среднем на одну организацию, га	...	-	572,3	-	...
Засеяно элитными семенами, в процентах от площади посевов	100,0	-	-	-	-	-	-	-

ГРУППИРОВКИ СЕЛЬСКОХОЗЯЙСТВЕННЫХ ОРГАНИЗАЦИЙ ПО РАЗМЕРАМ ПОСЕВНЫХ ПЛОЩАДЕЙ

	Сельскохозяйственные организации, имевшие посевную площадь зерновых и зернобобовых культур, гектаров							
	до 30,1	30,1- 50	50,1 - 100	100,1 - 200	200,1 - 300	300,1 - 600	600,1 - 1000	1000,1 - 1500
Лебяжьевский район								
Число организаций, единиц	-	-	-	-	1	1	3	-
в процентах от общего числа организаций	-	-	-	-	6,7	6,7	20,0	-
в процентах от числа организаций, имевших посевную площадь	-	-	-	-	6,7	6,7	20,0	-
Посевная площадь зерновых и зернобобовых культур, га	-	-	-	-	2219,0	-
в процентах от общей посевной площади зерновых и зернобобовых культур	-	-	-	-	0,8	1,7	6,2	-
в среднем на одну организацию, га	-	-	-	-	739,7	-
Засеяно элитными семенами, в процентах от площади посевов	-	-	-	-	-	-	-	-
Макушинский район								
Число организаций, единиц	-	-	-	-	-	2	1	3
в процентах от общего числа организаций	-	-	-	-	-	12,5	6,3	18,8
в процентах от числа организаций, имевших посевную площадь	-	-	-	-	-	13,3	6,7	20,0
Посевная площадь зерновых и зернобобовых культур, га	-	-	-	-	-	4000,0
в процентах от общей посевной площади зерновых и зернобобовых культур	-	-	-	-	-	2,0	1,5	7,3
в среднем на одну организацию, га	-	-	-	-	-	1333,3
Засеяно элитными семенами, в процентах от площади посевов	-	-	-	-	-	-	1,4	-
Мишкинский район								
Число организаций, единиц	1	-	1	1	2	2	-	1
в процентах от общего числа организаций	10,0	-	10,0	10,0	20,0	20,0	-	10,0



ГРУППИРОВКИ СЕЛЬСКОХОЗЯЙСТВЕННЫХ ОРГАНИЗАЦИЙ ПО РАЗМЕРАМ ПОСЕВНЫХ ПЛОЩАДЕЙ

	Сельскохозяйственные организации, имевшие посевную площадь зерновых и зернобобовых культур, гектаров							
	до 30,1	30,1- 50	50,1 - 100	100,1 - 200	200,1 - 300	300,1 - 600	600,1 - 1000	1000,1 - 1500
в процентах от числа организаций, имевших посевную площадь	11,1	-	11,1	11,1	22,2	22,2	-	11,1
Посевная площадь зерновых и зернобобовых культур, га	...	-	-	...
в процентах от общей посевной площади зерновых и зернобобовых культур	0,0	-	0,4	0,6	2,5	5,1	-	5,4
в среднем на одну организацию, га	...	-	-	...
Засеяно элитными семенами, в процентах от площади посевов	-	-	-	-	24,2	-	-	100,0
Мокроусовский район								
Число организаций, единиц	-	-	1	-	1	1	1	1
в процентах от общего числа организаций	-	-	8,3	-	8,3	8,3	8,3	8,3
в процентах от числа организаций, имевших посевную площадь	-	-	9,1	-	9,1	9,1	9,1	9,1
Посевная площадь зерновых и зернобобовых культур, га	-	-	...	-
в процентах от общей посевной площади зерновых и зернобобовых культур	-	-	0,4	-	1,0	1,9	2,9	4,0
в среднем на одну организацию, га	-	-	...	-
Засеяно элитными семенами, в процентах от площади посевов	-	-	-	-	-	-	-	33,6
Петуховский район								
Число организаций, единиц	-	-	-	1	1	-	1	1
в процентах от общего числа организаций	-	-	-	7,1	7,1	-	7,1	7,1
в процентах от числа организаций, имевших посевную площадь	-	-	-	7,7	7,7	-	7,7	7,7
Посевная площадь зерновых и зернобобовых культур, га	-	-	-	-



ГРУППИРОВКИ СЕЛЬСКОХОЗЯЙСТВЕННЫХ ОРГАНИЗАЦИЙ ПО РАЗМЕРАМ ПОСЕВНЫХ ПЛОЩАДЕЙ

	Сельскохозяйственные организации, имевшие посевную площадь зерновых и зернобобовых культур, гектаров							
	до 30,1	30,1- 50	50,1 - 100	100,1 - 200	200,1 - 300	300,1 - 600	600,1 - 1000	1000,1 - 1500
в процентах от общей посевной площади зерновых и зернобобовых культур	-	-	-	0,6	0,9	-	2,8	4,2
в среднем на одну организацию, га	-	-	-	-
Засеяно элитными семенами, в процентах от площади посевов	-	-	-	-	-	-	-	-
Половинский район								
Число организаций, единиц	1	-	-	-	2	-	2	2
в процентах от общего числа организаций	6,7	-	-	-	13,3	-	13,3	13,3
в процентах от числа организаций, имевших посевную площадь	7,7	-	-	-	15,4	-	15,4	15,4
Посевная площадь зерновых и зернобобовых культур, га	...	-	-	-	...	-
в процентах от общей посевной площади зерновых и зернобобовых культур	0,1	-	-	-	2,1	-	6,0	9,8
в среднем на одну организацию, га	...	-	-	-	...	-
Засеяно элитными семенами, в процентах от площади посевов	100,0	-	-	-	44,4	-	-	2,4
Притобольный район								
Число организаций, единиц	-	-	-	-	-	-	1	2
в процентах от общего числа организаций	-	-	-	-	-	-	11,1	22,2
в процентах от числа организаций, имевших посевную площадь	-	-	-	-	-	-	12,5	25,0
Посевная площадь зерновых и зернобобовых культур, га	-	-	-	-	-	-
в процентах от общей посевной площади зерновых и зернобобовых культур	-	-	-	-	-	-	4,6	13,2
в среднем на одну организацию, га	-	-	-	-	-	-



ГРУППИРОВКИ СЕЛЬСКОХОЗЯЙСТВЕННЫХ ОРГАНИЗАЦИЙ ПО РАЗМЕРАМ ПОСЕВНЫХ ПЛОЩАДЕЙ

	Сельскохозяйственные организации, имевшие посевную площадь зерновых и зернобобовых культур, гектаров							
	до 30,1	30,1- 50	50,1 - 100	100,1 - 200	200,1 - 300	300,1 - 600	600,1 - 1000	1000,1 - 1500
Засеяно элитными семенами, в процентах от площади посевов	-	-	-	-	-	-	-	38,2
Сафакулевский район								
Число организаций, единиц	-	-	-	-	-	-	1	1
в процентах от общего числа организаций	-	-	-	-	-	-	16,7	16,7
в процентах от числа организаций, имевших посевную площадь	-	-	-	-	-	-	20,0	20,0
Посевная площадь зерновых и зернобобовых культур, га	-	-	-	-	-	-
в процентах от общей посевной площади зерновых и зернобобовых культур	-	-	-	-	-	-	6,7	12,9
в среднем на одну организацию, га	-	-	-	-	-	-
Засеяно элитными семенами, в процентах от площади посевов	-	-	-	-	-	-	-	-
Целинный район								
Число организаций, единиц	-	-	1	-	1	-	2	-
в процентах от общего числа организаций	-	-	10,0	-	10,0	-	20,0	-
в процентах от числа организаций, имевших посевную площадь	-	-	10,0	-	10,0	-	20,0	-
Посевная площадь зерновых и зернобобовых культур, га	-	-	...	-	...	-	...	-
в процентах от общей посевной площади зерновых и зернобобовых культур	-	-	0,3	-	0,6	-	4,2	-
в среднем на одну организацию, га	-	-	...	-	...	-	...	-
Засеяно элитными семенами, в процентах от площади посевов	-	-	-	-	-	-	-	-

ГРУППИРОВКИ СЕЛЬСКОХОЗЯЙСТВЕННЫХ ОРГАНИЗАЦИЙ ПО РАЗМЕРАМ ПОСЕВНЫХ ПЛОЩАДЕЙ

	Сельскохозяйственные организации, имевшие посевную площадь зерновых и зернобобовых культур, гектаров							
	до 30,1	30,1- 50	50,1 - 100	100,1 - 200	200,1 - 300	300,1 - 600	600,1 - 1000	1000,1 - 1500
Частоозерский район								
Число организаций, единиц	-	-	-	-	-	-	-	1
в процентах от общего числа организаций	-	-	-	-	-	-	-	50,0
в процентах от числа организаций, имевших посевную площадь	-	-	-	-	-	-	-	50,0
Посевная площадь зерновых и зернобобовых культур, га	-	-	-	-	-	-	-	...
в процентах от общей посевной площади зерновых и зернобобовых культур	-	-	-	-	-	-	-	24,7
в среднем на одну организацию, га	-	-	-	-	-	-	-	...
Засеяно элитными семенами, в процентах от площади посевов	-	-	-	-	-	-	-	-
Шадринский район								
Число организаций, единиц	-	-	-	-	1	-	1	2
в процентах от общего числа организаций	-	-	-	-	4,5	-	4,5	9,1
в процентах от числа организаций, имевших посевную площадь	-	-	-	-	6,3	-	6,3	12,5
Посевная площадь зерновых и зернобобовых культур, га	-	-	-	-	...	-
в процентах от общей посевной площади зерновых и зернобобовых культур	-	-	-	-	0,5	-	1,3	3,6
в среднем на одну организацию, га	-	-	-	-	...	-
Засеяно элитными семенами, в процентах от площади посевов	-	-	-	-	-	-	-	3,1
Шатровский район								
Число организаций, единиц	-	-	1	-	2	2	1	2
в процентах от общего числа организаций	-	-	5,9	-	11,8	11,8	5,9	11,8



ГРУППИРОВКИ СЕЛЬСКОХОЗЯЙСТВЕННЫХ ОРГАНИЗАЦИЙ ПО РАЗМЕРАМ ПОСЕВНЫХ ПЛОЩАДЕЙ

	Сельскохозяйственные организации, имевшие посевную площадь зерновых и зернобобовых культур, гектаров							
	до 30,1	30,1- 50	50,1 - 100	100,1 - 200	200,1 - 300	300,1 - 600	600,1 - 1000	1000,1 - 1500
в процентах от числа организаций, имевших посевную площадь	-	-	7,1	-	14,3	14,3	7,1	14,3
Посевная площадь зерновых и зернобобовых культур, га	-	-	...	-
в процентах от общей посевной площади зерновых и зернобобовых культур	-	-	0,3	-	2,0	3,2	2,9	8,2
в среднем на одну организацию, га	-	-	...	-
Засеяно элитными семенами, в процентах от площади посевов	-	-	-	-	-	-	-	26,3
Шумихинский район								
Число организаций, единиц	-	-	1	2	1	1	1	1
в процентах от общего числа организаций	-	-	6,7	13,3	6,7	6,7	6,7	6,7
в процентах от числа организаций, имевших посевную площадь	-	-	10,0	20,0	10,0	10,0	10,0	10,0
Посевная площадь зерновых и зернобобовых культур, га	-	-
в процентах от общей посевной площади зерновых и зернобобовых культур	-	-	0,4	1,6	1,1	2,0	2,7	5,1
в среднем на одну организацию, га	-	-
Засеяно элитными семенами, в процентах от площади посевов	-	-	-	-	-	-	-	-
Щучанский район								
Число организаций, единиц	-	-	2	1	-	-	2	1
в процентах от общего числа организаций	-	-	18,2	9,1	-	-	18,2	9,1
в процентах от числа организаций, имевших посевную площадь	-	-	18,2	9,1	-	-	18,2	9,1
Посевная площадь зерновых и зернобобовых культур	-	-	-	-

ГРУППИРОВКИ СЕЛЬСКОХОЗЯЙСТВЕННЫХ ОРГАНИЗАЦИЙ ПО РАЗМЕРАМ ПОСЕВНЫХ ПЛОЩАДЕЙ

	Сельскохозяйственные организации, имевшие посевную площадь зерновых и зернобобовых культур, гектаров							
	до 30,1	30,1- 50	50,1 - 100	100,1 - 200	200,1 - 300	300,1 - 600	600,1 - 1000	1000,1 - 1500
тур, га								
в процентах от общей посевной площади зерновых и зернобобовых культур	-	-	0,4	0,4	-	-	3,4	2,7
в среднем на одну организацию, га	-	-	-	-
Засеяно элитными семенами, в процентах от площади посевов	-	-	-	-	-	-	-	19,9
Юргамышский район								
Число организаций, единиц	1	-	-	2	-	-	-	1
в процентах от общего числа организаций	14,3	-	-	28,6	-	-	-	14,3
в процентах от числа организаций, имевших посевную площадь	16,7	-	-	33,3	-	-	-	16,7
Посевная площадь зерновых и зернобобовых культур, га	...	-	-	...	-	-	-	...
в процентах от общей посевной площади зерновых и зернобобовых культур	0,0	-	-	0,8	-	-	-	3,2
в среднем на одну организацию, га	...	-	-	...	-	-	-	...
Засеяно элитными семенами, в процентах от площади посевов	-	-	-	-	-	-	-	5,5
Городские округа								
Число организаций, единиц	-	-	-	2	1	-	-	-
в процентах от общего числа организаций	-	-	-	16,7	8,3	-	-	-
в процентах от числа организаций, имевших посевную площадь	-	-	-	50,0	25,0	-	-	-
Посевная площадь зерновых и зернобобовых культур, га	-	-	-	-	-	-
в процентах от общей посевной площади зерновых и зернобобовых культур	-	-	-	14,1	10,8	-	-	-



ГРУППИРОВКИ СЕЛЬСКОХОЗЯЙСТВЕННЫХ ОРГАНИЗАЦИЙ ПО РАЗМЕРАМ ПОСЕВНЫХ ПЛОЩАДЕЙ

	Сельскохозяйственные организации, имевшие посевную площадь зерновых и зернобобовых культур, гектаров							
	до 30,1	30,1- 50	50,1 - 100	100,1 - 200	200,1 - 300	300,1 - 600	600,1 - 1000	1000,1 - 1500
в среднем на одну организацию, га	-	-	-	-	-	-
Засеяно элитными семенами, в процентах от площади посевов	-	-	-	-	100,0	-	-	-
город Курган								
Число организаций, единиц	-	-	-	1	1	-	-	-
в процентах от общего числа организаций	-	-	-	10,0	10,0	-	-	-
в процентах от числа организаций, имевших посевную площадь	-	-	-	33,3	33,3	-	-	-
Посевная площадь зерновых и зернобобовых культур, га	-	-	-	-	-	-
в процентах от общей посевной площади зерновых и зернобобовых культур	-	-	-	6,6	11,7	-	-	-
в среднем на одну организацию, га	-	-	-	-	-	-
Засеяно элитными семенами, в процентах от площади посевов	-	-	-	-	100,0	-	-	-
город Шадринск								
Число организаций, единиц	-	-	-	1	-	-	-	-
в процентах от общего числа организаций	-	-	-	50,0	-	-	-	-
в процентах от числа организаций, имевших посевную площадь	-	-	-	100,0	-	-	-	-
Посевная площадь зерновых и зернобобовых культур, га	-	-	-	...	-	-	-	-
в процентах от общей посевной площади зерновых и зернобобовых культур	-	-	-	100,0	-	-	-	-
в среднем на одну организацию, га	-	-	-	...	-	-	-	-
Засеяно элитными семенами, в процентах от площади посевов	-	-	-	-	-	-	-	-

ГРУППИРОВКИ СЕЛЬСКОХОЗЯЙСТВЕННЫХ ОРГАНИЗАЦИЙ ПО РАЗМЕРАМ ПОСЕВНЫХ ПЛОЩАДЕЙ

продолжение таблицы 111

	Сельскохозяйственные организации, имевшие посевную площадь зерновых и зернобобовых культур, гектаров					Организации, не имевшие посевной площади	Итого
	1500,1 - 2000	2000,1 - 3000	3000,1 - 4000	свыше 4000	всего		
Курганская область							
Число организаций, единиц	18	37	32	44	267	57	324
в процентах от общего числа организаций	5,6	11,4	9,9	13,6	82,4	17,6	100
в процентах от числа организаций, имевших посевную площадь	6,7	13,9	12,0	16,5	100	х	х
Посевная площадь зерновых и зернобобовых культур, га	32224,0	93489,0	107973,6	360691,1	677572,5	х	677572,5
в процентах от общей посевной площади зерновых и зернобобовых культур	4,8	13,8	15,9	53,2	100	х	100
в среднем на одну организацию, га	1790,2	2526,7	3374,2	8197,5	2537,7	х	2091,3
Засеяно элитными семенами, в процентах от площади посевов	0,6	2,4	7,3	5,9	5,6	х	100
Муниципальные районы							
Число организаций, единиц	17	37	32	44	263	49	312
в процентах от общего числа организаций	5,4	11,9	10,3	14,1	84,3	15,7	100
в процентах от числа организаций, имевших посевную площадь	6,5	14,1	12,2	16,7	100	х	х
Посевная площадь зерновых и зернобобовых культур, га	30355,0	93489,0	107973,6	360691,1	675085,5	х	675085,5
в процентах от общей посевной площади зерновых и зернобобовых культур	4,5	13,8	16,0	53,4	100	х	100
в среднем на одну организацию, га	1785,6	2526,7	3374,2	8197,5	2566,9	х	2163,7



ГРУППИРОВКИ СЕЛЬСКОХОЗЯЙСТВЕННЫХ ОРГАНИЗАЦИЙ ПО РАЗМЕРАМ ПОСЕВНЫХ ПЛОЩАДЕЙ

	Сельскохозяйственные организации, имевшие посевную площадь зерновых и зернобобовых культур, гектаров					Организации, не имевшие посевной площади	Итого
	1500,1 - 2000	2000,1 - 3000	3000,1 - 4000	свыше 4000	всего		
Засеяно элитными семенами, в процентах от площади посевов	0,2	2,4	7,3	5,9	5,6	х	100
Альменевский район							
Число организаций, единиц	1	1	3	-	11	1	12
в процентах от общего числа организаций	8,3	8,3	25,0	-	91,7	8,3	100
в процентах от числа организаций, имевших посевную площадь	9,1	9,1	27,3	-	100	х	х
Посевная площадь зерновых и зернобобовых культур, га	10179,0	-	18707,0	х	18707,0
в процентах от общей посевной площади зерновых и зернобобовых культур	10,1	14,6	54,4	-	100	х	100
в среднем на одну организацию, га	3393,0	-	1700,6	х	1558,9
Засеяно элитными семенами, в процентах от площади посевов	-	-	9,8	-	5,3	х	100
Белозерский район							
Число организаций, единиц	-	2	1	-	9	3	12
в процентах от общего числа организаций	-	16,7	8,3	-	75,0	25,0	100
в процентах от числа организаций, имевших посевную площадь	-	22,2	11,1	-	100	х	х
Посевная площадь зерновых и зернобобовых культур, га	-	-	12902,4	х	12902,4
в процентах от общей посевной площади зерновых и зернобобовых культур	-	36,1	30,5	-	100	х	100
в среднем на одну организацию, га	-	-	1433,6	х	1075,2

ГРУППИРОВКИ СЕЛЬСКОХОЗЯЙСТВЕННЫХ ОРГАНИЗАЦИЙ ПО РАЗМЕРАМ ПОСЕВНЫХ ПЛОЩАДЕЙ

	Сельскохозяйственные организации, имевшие посевную площадь зерновых и зернобобовых культур, гектаров					Организации, не имевшие посевной площади	Итого
	1500,1 - 2000	2000,1 - 3000	3000,1 - 4000	свыше 4000	всего		
Засеяно элитными семенами, в процентах от площади посевов	-	-	1,8	-	0,6	х	100
Варгашинский район							
Число организаций, единиц	3	2	3	1	16	4	20
в процентах от общего числа организаций	15,0	10,0	15,0	5,0	80,0	20,0	100
в процентах от числа организаций, имевших посевную площадь	18,8	12,5	18,8	6,3	100	х	х
Посевная площадь зерновых и зернобобовых культур, га	5110,0	...	9844,0	...	29241,0	х	29241,0
в процентах от общей посевной площади зерновых и зернобобовых культур	17,5	15,0	33,7	16,1	100	х	100
в среднем на одну организацию, га	1703,3	...	3281,3	...	1827,6	х	1462,1
Засеяно элитными семенами, в процентах от площади посевов	1,0	1,0	-	-	4,0	х	100
Далматовский район							
Число организаций, единиц	1	3	-	3	20	1	21
в процентах от общего числа организаций	4,8	14,3	-	14,3	95,2	4,8	100
в процентах от числа организаций, имевших посевную площадь	5,0	15,0	-	15,0	100	х	х
Посевная площадь зерновых и зернобобовых культур, га	...	7815,0	-	15628,0	33312,9	х	33312,9
в процентах от общей посевной площади зерновых и зернобобовых культур	5,2	23,5	-	46,9	100	х	100
в среднем на одну организацию, га	...	2605,0	-	5209,3	1665,6	х	1586,3



ГРУППИРОВКИ СЕЛЬСКОХОЗЯЙСТВЕННЫХ ОРГАНИЗАЦИЙ ПО РАЗМЕРАМ ПОСЕВНЫХ ПЛОЩАДЕЙ

	Сельскохозяйственные организации, имевшие посевную площадь зерновых и зернобобовых культур, гектаров					Организации, не имевшие посевной площади	Итого
	1500,1 - 2000	2000,1 - 3000	3000,1 - 4000	свыше 4000	всего		
Засеяно элитными семенами, в процентах от площади посевов	-	-	-	0,8	0,4	х	100
Звериноголовский район							
Число организаций, единиц	-	1	-	-	2	1	3
в процентах от общего числа организаций	-	33,3	-	-	66,7	33,3	100
в процентах от числа организаций, имевших посевную площадь	-	50,0	-	-	100	х	х
Посевная площадь зерновых и зернобобовых культур, га	-	...	-	-	...	х	2660,0
в процентах от общей посевной площади зерновых и зернобобовых культур	-	92,5	-	-	100	х	100
в среднем на одну организацию, га	-	...	-	-	...	х	886,7
Засеяно элитными семенами, в процентах от площади посевов	-	35,0	-	-	32,3	х	100
Каргапольский район							
Число организаций, единиц	1	4	2	2	14	2	16
в процентах от общего числа организаций	6,3	25,0	12,5	12,5	87,5	12,5	100
в процентах от числа организаций, имевших посевную площадь	7,1	28,6	14,3	14,3	100	х	х
Посевная площадь зерновых и зернобобовых культур, га	...	10210,0	37841,1	х	37841,1
в процентах от общей посевной площади зерновых и зернобобовых культур	5,3	27,0	17,0	45,6	100	х	100
в среднем на одну организацию, га	...	2552,5	2702,9	х	2365,1

ГРУППИРОВКИ СЕЛЬСКОХОЗЯЙСТВЕННЫХ ОРГАНИЗАЦИЙ ПО РАЗМЕРАМ ПОСЕВНЫХ ПЛОЩАДЕЙ

	Сельскохозяйственные организации, имевшие посевную площадь зерновых и зернобобовых культур, гектаров					Организации, не имевшие посевной площади	Итого
	1500,1 - 2000	2000,1 - 3000	3000,1 - 4000	свыше 4000	всего		
Засеяно элитными семенами, в процентах от площади посевов	-	-	50,1	7,5	12,9	х	100
Катайский район							
Число организаций, единиц	-	-	1	-	7	4	11
в процентах от общего числа организаций	-	-	9,1	-	63,6	36,4	100
в процентах от числа организаций, имевших посевную площадь	-	-	14,3	-	100	х	х
Посевная площадь зерновых и зернобобовых культур, га	-	-	...	-	8026,5	х	8026,5
в процентах от общей посевной площади зерновых и зернобобовых культур	-	-	48,9	-	100	х	100
в среднем на одну организацию, га	-	-	...	-	1146,6	х	729,7
Засеяно элитными семенами, в процентах от площади посевов	-	-	7,0	-	10,3	х	100
Кетовский район							
Число организаций, единиц	3	1	1	2	14	7	21
в процентах от общего числа организаций	14,3	4,8	4,8	9,5	66,7	33,3	100
в процентах от числа организаций, имевших посевную площадь	21,4	7,1	7,1	14,3	100	х	х
Посевная площадь зерновых и зернобобовых культур, га	5590,0	25709,0	х	25709,0
в процентах от общей посевной площади зерновых и зернобобовых культур	21,7	8,3	12,2	41,3	100	х	100
в среднем на одну организацию, га	1863,3	1836,4	х	1224,2



ГРУППИРОВКИ СЕЛЬСКОХОЗЯЙСТВЕННЫХ ОРГАНИЗАЦИЙ ПО РАЗМЕРАМ ПОСЕВНЫХ ПЛОЩАДЕЙ

	Сельскохозяйственные организации, имевшие посевную площадь зерновых и зернобобовых культур, гектаров					Организации, не имевшие посевной площади	Итого
	1500,1 - 2000	2000,1 - 3000	3000,1 - 4000	свыше 4000	всего		
Засеяно элитными семенами, в процентах от площади посевов	-	-	-	56,4	23,3	х	100
Куртамышский район							
Число организаций, единиц	-	-	1	3	12	3	15
в процентах от общего числа организаций	-	-	6,7	20,0	80,0	20,0	100
в процентах от числа организаций, имевших посевную площадь	-	-	8,3	25,0	100	х	х
Посевная площадь зерновых и зернобобовых культур, га	-	-	...	27374,0	33886,1	х	33886,1
в процентах от общей посевной площади зерновых и зернобобовых культур	-	-	9,2	80,8	100	х	100
в среднем на одну организацию, га	-	-	...	9124,7	2823,8	х	2259,1
Засеяно элитными семенами, в процентах от площади посевов	-	-	-	0,5	0,4	х	100
Лебяжьеvский район							
Число организаций, единиц	-	5	3	2	15	-	15
в процентах от общего числа организаций	-	33,3	20,0	13,3	100,0	-	100
в процентах от числа организаций, имевших посевную площадь	-	33,3	20,0	13,3	100	х	х
Посевная площадь зерновых и зернобобовых культур, га	-	12127,0	9623,0	11128,0	35997,0	х	35997,0
в процентах от общей посевной площади зерновых и зернобобовых культур	-	33,7	26,7	30,9	100	х	100
в среднем на одну организацию, га	-	2425,4	3207,7	5564,0	2399,8	х	2399,8

ГРУППИРОВКИ СЕЛЬСКОХОЗЯЙСТВЕННЫХ ОРГАНИЗАЦИЙ ПО РАЗМЕРАМ ПОСЕВНЫХ ПЛОЩАДЕЙ

	Сельскохозяйственные организации, имевшие посевную площадь зерновых и зернобобовых культур, гектаров					Организации, не имевшие посевной площади	Итого
	1500,1 - 2000	2000,1 - 3000	3000,1 - 4000	свыше 4000	всего		
Засеяно элитными семенами, в процентах от площади посевов	-	0,9	-	2,7	1,1	х	100
Макушинский район							
Число организаций, единиц	-	2	2	5	15	1	16
в процентах от общего числа организаций	-	12,5	12,5	31,3	93,8	6,3	100
в процентах от числа организаций, имевших посевную площадь	-	13,3	13,3	33,3	100	х	х
Посевная площадь зерновых и зернобобовых культур, га	-	36671,0	54536,0	х	54536,0
в процентах от общей посевной площади зерновых и зернобобовых культур	-	9,5	12,5	67,2	100	х	100
в среднем на одну организацию, га	-	7334,2	3635,7	х	3408,5
Засеяно элитными семенами, в процентах от площади посевов	-	-	37,8	0,4	5,0	х	100
Мишкинский район							
Число организаций, единиц	-	-	-	1	9	1	10
в процентах от общего числа организаций	-	-	-	10,0	90,0	10,0	100
в процентах от числа организаций, имевших посевную площадь	-	-	-	11,1	100	х	х
Посевная площадь зерновых и зернобобовых культур, га	-	-	-	...	18997,9	х	18997,9
в процентах от общей посевной площади зерновых и зернобобовых культур	-	-	-	86,1	100	х	100
в среднем на одну организацию, га	-	-	-	...	2110,9	х	1899,8



ГРУППИРОВКИ СЕЛЬСКОХОЗЯЙСТВЕННЫХ ОРГАНИЗАЦИЙ ПО РАЗМЕРАМ ПОСЕВНЫХ ПЛОЩАДЕЙ

	Сельскохозяйственные организации, имевшие посевную площадь зерновых и зернобобовых культур, гектаров					Организации, не имевшие посевной площади	Итого
	1500,1 - 2000	2000,1 - 3000	3000,1 - 4000	свыше 4000	всего		
Засеяно элитными семенами, в процентах от площади посевов	-	-	-	-	6,0	х	100
Мокроусовский район							
Число организаций, единиц	-	2	2	2	11	1	12
в процентах от общего числа организаций	-	16,7	16,7	16,7	91,7	8,3	100
в процентах от числа организаций, имевших посевную площадь	-	18,2	18,2	18,2	100	х	х
Посевная площадь зерновых и зернобобовых культур, га	-	27228,0	х	27228,0
в процентах от общей посевной площади зерновых и зернобобовых культур	-	19,6	23,0	47,1	100	х	100
в среднем на одну организацию, га	-	2475,3	х	2269,0
Засеяно элитными семенами, в процентах от площади посевов	-	3,4	4,0	20,3	12,5	х	100
Петуховский район							
Число организаций, единиц	1	6	1	1	13	1	14
в процентах от общего числа организаций	7,1	42,9	7,1	7,1	92,9	7,1	100
в процентах от числа организаций, имевших посевную площадь	7,7	46,2	7,7	7,7	100	х	х
Посевная площадь зерновых и зернобобовых культур, га	...	15650,0	28743,0	х	28743,0
в процентах от общей посевной площади зерновых и зернобобовых культур	5,9	54,4	13,6	17,6	100	х	100
в среднем на одну организацию, га	...	2608,3	2211,0	х	2053,1

ГРУППИРОВКИ СЕЛЬСКОХОЗЯЙСТВЕННЫХ ОРГАНИЗАЦИЙ ПО РАЗМЕРАМ ПОСЕВНЫХ ПЛОЩАДЕЙ

	Сельскохозяйственные организации, имевшие посевную площадь зерновых и зернобобовых культур, гектаров					Организации, не имевшие посевной площади	Итого
	1500,1 - 2000	2000,1 - 3000	3000,1 - 4000	свыше 4000	всего		
Засеяно элитными семенами, в процентах от площади посевов	-	1,5	1,3	-	1,0	х	100
Половинский район							
Число организаций, единиц	2	-	1	3	13	2	15
в процентах от общего числа организаций	13,3	-	6,7	20,0	86,7	13,3	100
в процентах от числа организаций, имевших посевную площадь	15,4	-	7,7	23,1	100	х	х
Посевная площадь зерновых и зернобобовых культур, га	...	-	...	14080,0	25570,0	х	25570,0
в процентах от общей посевной площади зерновых и зернобобовых культур	14,5	-	12,5	55,1	100	х	100
в среднем на одну организацию, га	...	-	...	4693,3	1966,9	х	1704,7
Засеяно элитными семенами, в процентах от площади посевов	-	-	-	43,5	25,2	х	100
Притобольный район							
Число организаций, единиц	-	1	3	1	8	1	9
в процентах от общего числа организаций	-	11,1	33,3	11,1	88,9	11,1	100
в процентах от числа организаций, имевших посевную площадь	-	12,5	37,5	12,5	100	х	х
Посевная площадь зерновых и зернобобовых культур, га	-	...	10286,0	...	21693,0	х	21693,0
в процентах от общей посевной площади зерновых и зернобобовых культур	-	12,4	47,4	22,4	100	х	100
в среднем на одну организацию, га	-	...	3428,7	...	2711,6	х	2410,3



ГРУППИРОВКИ СЕЛЬСКОХОЗЯЙСТВЕННЫХ ОРГАНИЗАЦИЙ ПО РАЗМЕРАМ ПОСЕВНЫХ ПЛОЩАДЕЙ

	Сельскохозяйственные организации, имевшие посевную площадь зерновых и зернобобовых культур, гектаров					Организации, не имевшие посевной площади	Итого
	1500,1 - 2000	2000,1 - 3000	3000,1 - 4000	свыше 4000	всего		
Засеяно элитными семенами, в процентах от площади посевов	-	-	1,9	-	6,0	x	100
Сафакулевский район							
Число организаций, единиц	1	-	2	-	5	1	6
в процентах от общего числа организаций	16,7	-	33,3	-	83,3	16,7	100
в процентах от числа организаций, имевших посевную площадь	20,0	-	40,0	-	100	x	x
Посевная площадь зерновых и зернобобовых культур, га	...	-	...	-	10483,0	x	10483,0
в процентах от общей посевной площади зерновых и зернобобовых культур	17,0	-	63,4	-	100	x	100
в среднем на одну организацию, га	...	-	...	-	2096,6	x	1747,2
Засеяно элитными семенами, в процентах от площади посевов	-	-	-	-	-	x	100
Целинный район							
Число организаций, единиц	1	-	2	3	10	-	10
в процентах от общего числа организаций	10,0	-	20,0	30,0	100,0	-	100
в процентах от числа организаций, имевших посевную площадь	10,0	-	20,0	30,0	100	x	x
Посевная площадь зерновых и зернобобовых культур, га	...	-	...	25245,1	36047,1	x	36047,1
в процентах от общей посевной площади зерновых и зернобобовых культур	5,2	-	19,6	70,0	100	x	100
в среднем на одну организацию, га	...	-	...	8415,0	3604,7	x	3604,7

ГРУППИРОВКИ СЕЛЬСКОХОЗЯЙСТВЕННЫХ ОРГАНИЗАЦИЙ ПО РАЗМЕРАМ ПОСЕВНЫХ ПЛОЩАДЕЙ

	Сельскохозяйственные организации, имевшие посевную площадь зерновых и зернобобовых культур, гектаров					Организации, не имевшие посевной площади	Итого
	1500,1 - 2000	2000,1 - 3000	3000,1 - 4000	свыше 4000	всего		
Засеяно элитными семенами, в процентах от площади посевов	-	-	1,1	1,2	1,1	х	100
Частоозерский район							
Число организаций, единиц	-	-	-	1	2	-	2
в процентах от общего числа организаций	-	-	-	50,0	100,0	-	100
в процентах от числа организаций, имевших посевную площадь	-	-	-	50,0	100	х	х
Посевная площадь зерновых и зернобобовых культур, га	-	-	-	х	6080,0
в процентах от общей посевной площади зерновых и зернобобовых культур	-	-	-	75,3	100	х	100
в среднем на одну организацию, га	-	-	-	х	3040,0
Засеяно элитными семенами, в процентах от площади посевов	-	-	-	2,8	2,1	х	100
Шадринский район							
Число организаций, единиц	2	4	1	5	16	6	22
в процентах от общего числа организаций	9,1	18,2	4,5	22,7	72,7	27,3	100
в процентах от числа организаций, имевших посевную площадь	12,5	25,0	6,3	31,3	100	х	х
Посевная площадь зерновых и зернобобовых культур, га	...	10060,0	...	43656,0	63853,0	х	63853,0
в процентах от общей посевной площади зерновых и зернобобовых культур	5,0	15,8	5,6	68,4	100	х	100
в среднем на одну организацию, га	...	2515,0	...	8731,2	3990,8	х	2902,4



ГРУППИРОВКИ СЕЛЬСКОХОЗЯЙСТВЕННЫХ ОРГАНИЗАЦИЙ ПО РАЗМЕРАМ ПОСЕВНЫХ ПЛОЩАДЕЙ

	Сельскохозяйственные организации, имевшие посевную площадь зерновых и зернобобовых культур, гектаров					Организации, не имевшие посевной площади	Итого
	1500,1 - 2000	2000,1 - 3000	3000,1 - 4000	свыше 4000	всего		
Засеяно элитными семенами, в процентах от площади посевов	-	4,5	5,0	0,1	1,2	х	100
Шатровский район							
Число организаций, единиц	-	2	2	2	14	3	17
в процентах от общего числа организаций	-	11,8	11,8	11,8	82,4	17,6	100
в процентах от числа организаций, имевших посевную площадь	-	14,3	14,3	14,3	100	х	х
Посевная площадь зерновых и зернобобовых культур, га	-	27787,0	х	27787,0
в процентах от общей посевной площади зерновых и зернобобовых культур	-	19,0	24,7	39,7	100	х	100
в среднем на одну организацию, га	-	1984,8	х	1634,5
Засеяно элитными семенами, в процентах от площади посевов	-	6,0	-	12,1	8,1	х	100
Шумихинский район							
Число организаций, единиц	1	-	-	2	10	5	15
в процентах от общего числа организаций	6,7	-	-	13,3	66,7	33,3	100
в процентах от числа организаций, имевших посевную площадь	10,0	-	-	20,0	100	х	х
Посевная площадь зерновых и зернобобовых культур, га	...	-	-	...	25143,0	х	25143,0
в процентах от общей посевной площади зерновых и зернобобовых культур	7,0	-	-	80,0	100	х	100
в среднем на одну организацию, га	...	-	-	...	2514,3	х	1676,2

ГРУППИРОВКИ СЕЛЬСКОХОЗЯЙСТВЕННЫХ ОРГАНИЗАЦИЙ ПО РАЗМЕРАМ ПОСЕВНЫХ ПЛОЩАДЕЙ

	Сельскохозяйственные организации, имевшие посевную площадь зерновых и зернобобовых культур, гектаров					Организации, не имевшие посевной площади	Итого
	1500,1 - 2000	2000,1 - 3000	3000,1 - 4000	свыше 4000	всего		
Засеяно элитными семенами, в процентах от площади посевов	1,4	-	-	0,4	0,4	х	100
Щучанский район							
Число организаций, единиц	-	1	1	3	11	-	11
в процентах от общего числа организаций	-	9,1	9,1	27,3	100,0	-	100
в процентах от числа организаций, имевших посевную площадь	-	9,1	9,1	27,3	100	х	х
Посевная площадь зерновых и зернобобовых культур, га	-	46581,0	56309,0	х	56309,0
в процентах от общей посевной площади зерновых и зернобобовых культур	-	4,9	5,7	82,7	100	х	100
в среднем на одну организацию, га	-	15527,0	5119,0	х	5119,0
Засеяно элитными семенами, в процентах от площади посевов	-	-	-	5,3	4,9	х	100
Юргамышский район							
Число организаций, единиц	-	-	-	2	6	1	7
в процентах от общего числа организаций	-	-	-	28,6	85,7	14,3	100
в процентах от числа организаций, имевших посевную площадь	-	-	-	33,3	100	х	х
Посевная площадь зерновых и зернобобовых культур, га	-	-	-	...	34332,5	х	34332,5
в процентах от общей посевной площади зерновых и зернобобовых культур	-	-	-	96,0	100	х	100
в среднем на одну организацию, га	-	-	-	...	5722,1	х	4904,6



ГРУППИРОВКИ СЕЛЬСКОХОЗЯЙСТВЕННЫХ ОРГАНИЗАЦИЙ ПО РАЗМЕРАМ ПОСЕВНЫХ ПЛОЩАДЕЙ

	Сельскохозяйственные организации, имевшие посевную площадь зерновых и зернобобовых культур, гектаров					Организации, не имевшие посевной площади	Итого
	1500,1 - 2000	2000,1 - 3000	3000,1 - 4000	свыше 4000	всего		
Засеяно элитными семенами, в процентах от площади посевов	-	-	-	0,8	0,9	x	100
Городские округа							
Число организаций, единиц	1	-	-	-	4	8	12
в процентах от общего числа организаций	8,3	-	-	-	33,3	66,7	100
в процентах от числа организаций, имевших посевную площадь	25,0	-	-	-	100	x	x
Посевная площадь зерновых и зернобобовых культур, га	...	-	-	-	2487,0	x	2487,0
в процентах от общей посевной площади зерновых и зернобобовых культур	75,2	-	-	-	100	x	100
в среднем на одну организацию, га	...	-	-	-	621,8	x	207,3
Засеяно элитными семенами, в процентах от площади посевов	6,1	-	-	-	15,4	x	100
город Курган							
Число организаций, единиц	1	-	-	-	3	7	10
в процентах от общего числа организаций	10,0	-	-	-	30,0	70,0	100
в процентах от числа организаций, имевших посевную площадь	33,3	-	-	-	100	x	x
Посевная площадь зерновых и зернобобовых культур, га	...	-	-	-	2287,0	x	2287,0
в процентах от общей посевной площади зерновых и зернобобовых культур	81,7	-	-	-	100	x	100
в среднем на одну организацию, га	...	-	-	-	762,3	x	228,7

ГРУППИРОВКИ СЕЛЬСКОХОЗЯЙСТВЕННЫХ ОРГАНИЗАЦИЙ ПО РАЗМЕРАМ ПОСЕВНЫХ ПЛОЩАДЕЙ

	Сельскохозяйственные организации, имевшие посевную площадь зерновых и зернобобовых культур, гектаров					Организации, не имевшие посевной площади	Итого
	1500,1 - 2000	2000,1 - 3000	3000,1 - 4000	свыше 4000	всего		
Засеяно элитными семенами, в процентах от площади посевов	6,1	-	-	-	16,7	х	100
город Шадринск							
Число организаций, единиц	-	-	-	-	1	1	2
в процентах от общего числа организаций	-	-	-	-	50,0	50,0	100
в процентах от числа организаций, имевших посевную площадь	-	-	-	-	100	х	х
Посевная площадь зерновых и зернобобовых культур, га	-	-	-	-	...	х	200,0
в процентах от общей посевной площади зерновых и зернобобовых культур	-	-	-	-	100	х	100
в среднем на одну организацию, га	-	-	-	-	...	х	100,0
Засеяно элитными семенами, в процентах от площади посевов	-	-	-	-	-	х	100



ГРУППИРОВКИ КРЕСТЬЯНСКИХ (ФЕРМЕРСКИХ) ХОЗЯЙСТВ И ИНДИВИДУАЛЬНЫХ ПРЕДПРИНИМАТЕЛЕЙ ПО РАЗМЕРАМ ПОСЕВНЫХ ПЛОЩАДЕЙ

Таблица 112

112. ГРУППИРОВКА КРЕСТЬЯНСКИХ (ФЕРМЕРСКИХ) ХОЗЯЙСТВ И ИНДИВИДУАЛЬНЫХ ПРЕДПРИНИМАТЕЛЕЙ ПО РАЗМЕРАМ ОБЩЕЙ ПОСЕВНОЙ ПЛОЩАДИ ПОД УРОЖАЙ 2016 ГОДА

	Хозяйства, имевшие посевную площадь, гектаров						
	до 3,1	3,1 - 10	10,1 - 20	20,1 - 50	50,1 - 100	100,1 - 200	200,1 - 500
Курганская область							
Число хозяйств, единиц	6	10	14	43	51	142	186
в процентах от общего числа хозяйств	0,7	1,2	1,6	5,0	6,0	16,6	21,8
в процентах от числа хозяйств, имевших посевную площадь	0,9	1,5	2,0	6,3	7,4	20,7	27,1
Посевная площадь сельскохозяйственных культур, тыс. га	5,6	88,0	236,8	1534,2	4129,6	21457,6	63559,2
в процентах от общей посевной площади хозяйств	0,0	0,0	0,0	0,3	0,9	4,5	13,4
в среднем на одно хозяйство, га	0,9	8,8	16,9	35,7	81,0	151,1	341,7
Засеяно элитными семенами, в процентах от площади посевов	-	7,4	8,4	-	-	1,4	1,3
Муниципальные районы							
Число хозяйств, единиц	5	10	14	43	51	142	186
в процентах от общего числа хозяйств	0,6	1,2	1,7	5,1	6,0	16,7	21,9
в процентах от числа хозяйств, имевших посевную площадь	0,7	1,5	2,0	6,3	7,4	20,7	27,1
Посевная площадь сельскохозяйственных культур, тыс. га	5,5	88,0	236,8	1534,2	4129,6	21457,6	63559,2
в процентах от общей посевной площади хозяйств	0,0	0,0	0,0	0,3	0,9	4,5	13,4

**ГРУППИРОВКИ КРЕСТЬЯНСКИХ (ФЕРМЕРСКИХ) ХОЗЯЙСТВ И ИНДИВИДУАЛЬНЫХ ПРЕДПРИНИМАТЕЛЕЙ
ПО РАЗМЕРАМ ПОСЕВНЫХ ПЛОЩАДЕЙ**

	Хозяйства, имевшие посевную площадь, гектаров						
	до 3,1	3,1 - 10	10,1 - 20	20,1 - 50	50,1 - 100	100,1 - 200	200,1 - 500
в среднем на одно хозяйство, га	1,1	8,8	16,9	35,7	81,0	151,1	341,7
Засеяно элитными семенами, в процентах от площади посевов	-	7,4	8,4	-	-	1,4	1,3
Альменевский район							
Число хозяйств, единиц	-	-	-	-	-	8	6
в процентах от общего числа хозяйств	-	-	-	-	-	32,0	24,0
в процентах от числа хозяйств, имевших посевную площадь	-	-	-	-	-	42,1	31,6
Посевная площадь сельскохозяйственных культур, тыс. га	-	-	-	-	-	1225,0	2220,0
в процентах от общей посевной площади хозяйств	-	-	-	-	-	14,9	27,0
в среднем на одно хозяйство, га	-	-	-	-	-	153,1	370,0
Засеяно элитными семенами, в процентах от площади посевов	-	-	-	-	-	9,0	13,1
Белозерский район							
Число хозяйств, единиц	1	-	-	-	3	3	4
в процентах от общего числа хозяйств	5,0	-	-	-	15,0	15,0	20,0
в процентах от числа хозяйств, имевших посевную площадь	6,3	-	-	-	18,8	18,8	25,0
Посевная площадь сельскохозяйственных культур, тыс. га	...	-	-	-	203,4	470,5	1490,0
в процентах от общей посевной площади хозяйств	0,0	-	-	-	2,5	5,8	18,4
в среднем на одно хозяйство, га	...	-	-	-	67,8	156,8	372,5
Засеяно элитными семенами, в процентах от площади посевов	-	-	-	-	-	17,0	-
Варгашинский район							
Число хозяйств, единиц	-	2	-	1	-	6	6
в процентах от общего числа хозяйств	-	6,3	-	3,1	-	18,8	18,8



**ГРУППИРОВКИ КРЕСТЬЯНСКИХ (ФЕРМЕРСКИХ) ХОЗЯЙСТВ И ИНДИВИДУАЛЬНЫХ ПРЕДПРИНИМАТЕЛЕЙ
ПО РАЗМЕРАМ ПОСЕВНЫХ ПЛОЩАДЕЙ**

	Хозяйства, имевшие посевную площадь, гектаров						
	до 3,1	3,1 - 10	10,1 - 20	20,1 - 50	50,1 - 100	100,1 - 200	200,1 - 500
в процентах от числа хозяйств, имевших посевную площадь	-	8,3	-	4,2	-	25,0	25,0
Посевная площадь сельскохозяйственных культур, тыс. га	-	...	-	...	-	890,4	2129,0
в процентах от общей посевной площади хозяйств	-	0,1	-	0,2	-	6,5	15,6
в среднем на одно хозяйство, га	-	...	-	...	-	148,4	354,8
Засеяно элитными семенами, в процентах от площади посевов	-	-	-	-	-	-	-
Далматовский район							
Число хозяйств, единиц	-	-	-	1	-	3	6
в процентах от общего числа хозяйств	-	-	-	4,8	-	14,3	28,6
в процентах от числа хозяйств, имевших посевную площадь	-	-	-	5,3	-	15,8	31,6
Посевная площадь сельскохозяйственных культур, тыс. га	-	-	-	...	-	550,0	2147,0
в процентах от общей посевной площади хозяйств	-	-	-	0,2	-	4,0	15,5
в среднем на одно хозяйство, га	-	-	-	...	-	183,3	357,8
Засеяно элитными семенами, в процентах от площади посевов	-	-	-	-	-	-	-
Звериноголовский район							
Число хозяйств, единиц	-	-	-	-	-	4	10
в процентах от общего числа хозяйств	-	-	-	-	-	11,4	28,6
в процентах от числа хозяйств, имевших посевную площадь	-	-	-	-	-	14,3	35,7
Посевная площадь сельскохозяйственных культур, тыс. га	-	-	-	-	-	675,0	3996,0

**ГРУППИРОВКИ КРЕСТЬЯНСКИХ (ФЕРМЕРСКИХ) ХОЗЯЙСТВ И ИНДИВИДУАЛЬНЫХ ПРЕДПРИНИМАТЕЛЕЙ
ПО РАЗМЕРАМ ПОСЕВНЫХ ПЛОЩАДЕЙ**

	Хозяйства, имевшие посевную площадь, гектаров						
	до 3,1	3,1 - 10	10,1 - 20	20,1 - 50	50,1 - 100	100,1 - 200	200,1 - 500
в процентах от общей посевной площади хозяйств	-	-	-	-	-	2,0	11,6
в среднем на одно хозяйство, га	-	-	-	-	-	168,8	399,6
Засеяно элитными семенами, в процентах от площади посевов	-	-	-	-	-	-	-
Каргапольский район							
Число хозяйств, единиц	-	2	1	1	3	2	10
в процентах от общего числа хозяйств	-	6,5	3,2	3,2	9,7	6,5	32,3
в процентах от числа хозяйств, имевших посевную площадь	-	8,3	4,2	4,2	12,5	8,3	41,7
Посевная площадь сельскохозяйственных культур, тыс. га	-	240,0	...	3199,0
в процентах от общей посевной площади хозяйств	-	0,2	0,3	0,4	3,2	4,1	42,8
в среднем на одно хозяйство, га	-	80,0	...	319,9
Засеяно элитными семенами, в процентах от площади посевов	-	-	-	-	-	3,2	0,8
Катайский район							
Число хозяйств, единиц	-	1	2	4	3	5	10
в процентах от общего числа хозяйств	-	2,4	4,8	9,5	7,1	11,9	23,8
в процентах от числа хозяйств, имевших посевную площадь	-	3,3	6,7	13,3	10,0	16,7	33,3
Посевная площадь сельскохозяйственных культур, тыс. га	-	144,0	176,0	613,2	3823,0
в процентах от общей посевной площади хозяйств	-	0,1	0,3	1,6	1,9	6,7	41,8
в среднем на одно хозяйство, га	-	36,0	58,7	122,6	382,3
Засеяно элитными семенами, в процентах от площади посевов	-	-	-	-	-	-	-



**ГРУППИРОВКИ КРЕСТЬЯНСКИХ (ФЕРМЕРСКИХ) ХОЗЯЙСТВ И ИНДИВИДУАЛЬНЫХ ПРЕДПРИНИМАТЕЛЕЙ
ПО РАЗМЕРАМ ПОСЕВНЫХ ПЛОЩАДЕЙ**

	Хозяйства, имевшие посевную площадь, гектаров						
	до 3,1	3,1 - 10	10,1 - 20	20,1 - 50	50,1 - 100	100,1 - 200	200,1 - 500
ди посевов							
Кетовский район							
Число хозяйств, единиц	1	1	-	2	4	4	6
в процентах от общего числа хозяйств	2,2	2,2	-	4,4	8,9	8,9	13,3
в процентах от числа хозяйств, имевших посевную площадь	3,7	3,7	-	7,4	14,8	14,8	22,2
Посевная площадь сельскохозяйственных культур, тыс. га	-	...	336,4	508,0	2322,0
в процентах от общей посевной площади хозяйств	0,0	0,0	-	0,2	1,1	1,7	7,8
в среднем на одно хозяйство, га	-	...	84,1	127,0	387,0
Засеяно элитными семенами, в процентах от площади посевов	-	68,4	-	-	-	-	-
Куртамышский район							
Число хозяйств, единиц	-	1	1	6	7	18	21
в процентах от общего числа хозяйств	-	1,3	1,3	8,0	9,3	24,0	28,0
в процентах от числа хозяйств, имевших посевную площадь	-	1,4	1,4	8,6	10,0	25,7	30,0
Посевная площадь сельскохозяйственных культур, тыс. га	-	215,5	564,0	2634,0	7307,0
в процентах от общей посевной площади хозяйств	-	0,0	0,1	0,6	1,6	7,6	21,2
в среднем на одно хозяйство, га	-	35,9	80,6	146,3	348,0
Засеяно элитными семенами, в процентах от площади посевов	-	-	-	-	-	-	-
Лебяжьевский район							
Число хозяйств, единиц	-	-	-	2	2	4	8
в процентах от общего числа хозяйств	-	-	-	6,1	6,1	12,1	24,2
в процентах от числа хозяйств, имевших посевную	-	-	-	6,7	6,7	13,3	26,7

**ГРУППИРОВКИ КРЕСТЬЯНСКИХ (ФЕРМЕРСКИХ) ХОЗЯЙСТВ И ИНДИВИДУАЛЬНЫХ ПРЕДПРИНИМАТЕЛЕЙ
ПО РАЗМЕРАМ ПОСЕВНЫХ ПЛОЩАДЕЙ**

	Хозяйства, имевшие посевную площадь, гектаров						
	до 3,1	3,1 - 10	10,1 - 20	20,1 - 50	50,1 - 100	100,1 - 200	200,1 - 500
площадь							
Посевная площадь сельскохозяйственных культур, тыс. га	-	-	-	625,0	2434,0
в процентах от общей посевной площади хозяйств	-	-	-	0,5	0,8	3,6	14,0
в среднем на одно хозяйство, га	-	-	-	156,3	304,3
Засеяно элитными семенами, в процентах от площади посевов	-	-	-	-	-	-	-
Макушинский район							
Число хозяйств, единиц	-	-	-	2	4	9	17
в процентах от общего числа хозяйств	-	-	-	3,6	7,3	16,4	30,9
в процентах от числа хозяйств, имевших посевную площадь	-	-	-	4,3	8,7	19,6	37,0
Посевная площадь сельскохозяйственных культур, тыс. га	-	-	-	...	307,0	1349,0	5519,0
в процентах от общей посевной площади хозяйств	-	-	-	0,3	0,9	4,0	16,3
в среднем на одно хозяйство, га	-	-	-	...	76,8	149,9	324,6
Засеяно элитными семенами, в процентах от площади посевов	-	-	-	-	-	-	-
Мишкинский район							
Число хозяйств, единиц	1	1	-	3	1	12	10
в процентах от общего числа хозяйств	2,3	2,3	-	7,0	2,3	27,9	23,3
в процентах от числа хозяйств, имевших посевную площадь	2,7	2,7	-	8,1	2,7	32,4	27,0
Посевная площадь сельскохозяйственных культур, тыс. га	-	112,0	...	1806,0	3339,0
в процентах от общей посевной площади хозяйств	0,0	0,0	-	0,9	0,8	14,7	27,2
в среднем на одно хозяйство, га	-	37,3	...	150,5	333,9



**ГРУППИРОВКИ КРЕСТЬЯНСКИХ (ФЕРМЕРСКИХ) ХОЗЯЙСТВ И ИНДИВИДУАЛЬНЫХ ПРЕДПРИНИМАТЕЛЕЙ
ПО РАЗМЕРАМ ПОСЕВНЫХ ПЛОЩАДЕЙ**

	Хозяйства, имевшие посевную площадь, гектаров						
	до 3,1	3,1 - 10	10,1 - 20	20,1 - 50	50,1 - 100	100,1 - 200	200,1 - 500
Засеяно элитными семенами, в процентах от площади посевов	-	-	-	-	-	-	-
Мокроусовский район							
Число хозяйств, единиц	-	-	-	-	2	9	10
в процентах от общего числа хозяйств	-	-	-	-	4,8	21,4	23,8
в процентах от числа хозяйств, имевших посевную площадь	-	-	-	-	5,4	24,3	27,0
Посевная площадь сельскохозяйственных культур, тыс. га	-	-	-	-	...	1350,0	3624,6
в процентах от общей посевной площади хозяйств	-	-	-	-	0,7	4,9	13,0
в среднем на одно хозяйство, га	-	-	-	-	...	150,0	362,5
Засеяно элитными семенами, в процентах от площади посевов	-	-	-	-	-	-	-
Петуховский район							
Число хозяйств, единиц	-	-	1	2	6	4	11
в процентах от общего числа хозяйств	-	-	2,8	5,6	16,7	11,1	30,6
в процентах от числа хозяйств, имевших посевную площадь	-	-	3,1	6,3	18,8	12,5	34,4
Посевная площадь сельскохозяйственных культур, тыс. га	-	-	497,2	489,5	3708,0
в процентах от общей посевной площади хозяйств	-	-	0,2	0,8	4,6	4,5	34,3
в среднем на одно хозяйство, га	-	-	82,9	122,4	337,1
Засеяно элитными семенами, в процентах от площади посевов	-	-	-	-	-	-	5,5
Половинский район							
Число хозяйств, единиц	-	-	1	8	4	13	14
в процентах от общего числа хозяйств	-	-	1,5	12,1	6,1	19,7	21,2

**ГРУППИРОВКИ КРЕСТЬЯНСКИХ (ФЕРМЕРСКИХ) ХОЗЯЙСТВ И ИНДИВИДУАЛЬНЫХ ПРЕДПРИНИМАТЕЛЕЙ
ПО РАЗМЕРАМ ПОСЕВНЫХ ПЛОЩАДЕЙ**

	Хозяйства, имевшие посевную площадь, гектаров						
	до 3,1	3,1 - 10	10,1 - 20	20,1 - 50	50,1 - 100	100,1 - 200	200,1 - 500
в процентах от числа хозяйств, имевших посевную площадь	-	-	1,6	13,1	6,6	21,3	23,0
Посевная площадь сельскохозяйственных культур, тыс. га	-	-	...	318,6	370,0	2087,0	4452,9
в процентах от общей посевной площади хозяйств	-	-	0,0	0,7	0,8	4,5	9,7
в среднем на одно хозяйство, га	-	-	...	39,8	92,5	160,5	318,1
Засеяно элитными семенами, в процентах от площади посевов	-	-	-	-	-	-	-
Притобольный район							
Число хозяйств, единиц	1	1	1	-	-	6	4
в процентах от общего числа хозяйств	3,3	3,3	3,3	-	-	20,0	13,3
в процентах от числа хозяйств, имевших посевную площадь	4,3	4,3	4,3	-	-	26,1	17,4
Посевная площадь сельскохозяйственных культур, тыс. га	-	-	950,0	1090,0
в процентах от общей посевной площади хозяйств	0,0	0,0	0,1	-	-	2,9	3,3
в среднем на одно хозяйство, га	-	-	158,3	272,5
Засеяно элитными семенами, в процентах от площади посевов	-	-	-	-	-	-	-
Сафакулевский район							
Число хозяйств, единиц	-	1	-	1	1	8	6
в процентах от общего числа хозяйств	-	4,2	-	4,2	4,2	33,3	25,0
в процентах от числа хозяйств, имевших посевную площадь	-	4,5	-	4,5	4,5	36,4	27,3
Посевная площадь сельскохозяйственных культур, тыс. га	-	...	-	1245,0	2065,0
в процентах от общей посевной площади хозяйств	-	0,1	-	0,2	0,8	10,2	16,9



**ГРУППИРОВКИ КРЕСТЬЯНСКИХ (ФЕРМЕРСКИХ) ХОЗЯЙСТВ И ИНДИВИДУАЛЬНЫХ ПРЕДПРИНИМАТЕЛЕЙ
ПО РАЗМЕРАМ ПОСЕВНЫХ ПЛОЩАДЕЙ**

	Хозяйства, имевшие посевную площадь, гектаров						
	до 3,1	3,1 - 10	10,1 - 20	20,1 - 50	50,1 - 100	100,1 - 200	200,1 - 500
в среднем на одно хозяйство, га	-	...	-	155,6	344,2
Засеяно элитными семенами, в процентах от площади посевов	-	-	-	-	-	0,4	-
Целинный район							
Число хозяйств, единиц	-	-	-	-	1	8	4
в процентах от общего числа хозяйств	-	-	-	-	2,7	21,6	10,8
в процентах от числа хозяйств, имевших посевную площадь	-	-	-	-	3,4	27,6	13,8
Посевная площадь сельскохозяйственных культур, тыс. га	-	-	-	-	...	1318,0	1565,0
в процентах от общей посевной площади хозяйств	-	-	-	-	0,3	3,4	4,0
в среднем на одно хозяйство, га	-	-	-	-	...	164,8	391,3
Засеяно элитными семенами, в процентах от площади посевов	-	-	-	-	-	-	-
Частоозерский район							
Число хозяйств, единиц	1	-	-	1	1	1	3
в процентах от общего числа хозяйств	5,3	-	-	5,3	5,3	5,3	15,8
в процентах от числа хозяйств, имевших посевную площадь	5,9	-	-	5,9	5,9	5,9	17,6
Посевная площадь сельскохозяйственных культур, тыс. га	...	-	-	823,7
в процентах от общей посевной площади хозяйств	0,0	-	-	0,2	0,5	0,6	4,4
в среднем на одно хозяйство, га	...	-	-	274,6
Засеяно элитными семенами, в процентах от площади посевов	-	-	-	-	-	-	-
Шадринский район							
Число хозяйств, единиц	-	-	5	3	3	1	5

**ГРУППИРОВКИ КРЕСТЬЯНСКИХ (ФЕРМЕРСКИХ) ХОЗЯЙСТВ И ИНДИВИДУАЛЬНЫХ ПРЕДПРИНИМАТЕЛЕЙ
ПО РАЗМЕРАМ ПОСЕВНЫХ ПЛОЩАДЕЙ**

	Хозяйства, имевшие посевную площадь, гектаров						
	до 3,1	3,1 - 10	10,1 - 20	20,1 - 50	50,1 - 100	100,1 - 200	200,1 - 500
в процентах от общего числа хозяйств	-	-	10,4	6,3	6,3	2,1	10,4
в процентах от числа хозяйств, имевших посевную площадь	-	-	18,5	11,1	11,1	3,7	18,5
Посевная площадь сельскохозяйственных культур, тыс. га	-	-	75,0	103,0	225,0	...	1613,0
в процентах от общей посевной площади хозяйств	-	-	0,5	0,6	1,4	0,9	10,0
в среднем на одно хозяйство, га	-	-	15,0	34,3	75,0	...	322,6
Засеяно элитными семенами, в процентах от площади посевов	-	-	26,7	-	-	-	-
Шатровский район							
Число хозяйств, единиц	-	-	-	1	3	6	6
в процентах от общего числа хозяйств	-	-	-	4,0	12,0	24,0	24,0
в процентах от числа хозяйств, имевших посевную площадь	-	-	-	4,3	13,0	26,1	26,1
Посевная площадь сельскохозяйственных культур, тыс. га	-	-	-	...	250,0	918,0	1720,0
в процентах от общей посевной площади хозяйств	-	-	-	0,2	1,5	5,3	10,0
в среднем на одно хозяйство, га	-	-	-	...	83,3	153,0	286,7
Засеяно элитными семенами, в процентах от площади посевов	-	-	-	-	-	10,9	17,4
Шумихинский район							
Число хозяйств, единиц	-	-	-	1	1	4	5
в процентах от общего числа хозяйств	-	-	-	4,3	4,3	17,4	21,7
в процентах от числа хозяйств, имевших посевную площадь	-	-	-	5,9	5,9	23,5	29,4
Посевная площадь сельскохозяйственных культур, тыс. га	-	-	-	635,0	1760,0



**ГРУППИРОВКИ КРЕСТЬЯНСКИХ (ФЕРМЕРСКИХ) ХОЗЯЙСТВ И ИНДИВИДУАЛЬНЫХ ПРЕДПРИНИМАТЕЛЕЙ
ПО РАЗМЕРАМ ПОСЕВНЫХ ПЛОЩАДЕЙ**

	Хозяйства, имевшие посевную площадь, гектаров						
	до 3,1	3,1 - 10	10,1 - 20	20,1 - 50	50,1 - 100	100,1 - 200	200,1 - 500
в процентах от общей посевной площади хозяйств	-	-	-	0,2	0,7	4,5	12,4
в среднем на одно хозяйство, га	-	-	-	158,8	352,0
Засеяно элитными семенами, в процентах от площади посевов	-	-	-	-	-	-	2,0
Щучанский район							
Число хозяйств, единиц	-	-	1	2	1	2	1
в процентах от общего числа хозяйств	-	-	6,3	12,5	6,3	12,5	6,3
в процентах от числа хозяйств, имевших посевную площадь	-	-	10,0	20,0	10,0	20,0	10,0
Посевная площадь сельскохозяйственных культур, тыс. га	-	-
в процентах от общей посевной площади хозяйств	-	-	0,4	1,4	1,7	8,8	9,6
в среднем на одно хозяйство, га	-	-
Засеяно элитными семенами, в процентах от площади посевов	-	-	-	-	-	-	-
Юргамышский район							
Число хозяйств, единиц	-	-	1	2	1	2	3
в процентах от общего числа хозяйств	-	-	4,0	8,0	4,0	8,0	12,0
в процентах от числа хозяйств, имевших посевную площадь	-	-	5,6	11,1	5,6	11,1	16,7
Посевная площадь сельскохозяйственных культур, тыс. га	-	-	853,0
в процентах от общей посевной площади хозяйств	-	-	0,1	0,4	0,5	1,7	6,6
в среднем на одно хозяйство, га	-	-	284,3
Засеяно элитными семенами, в процентах от площади посевов	-	-	-	-	-	-	-
Городские округа							
Число хозяйств, единиц	1	-	-	-	-	-	-
в процентах от общего числа хозяйств	16,7	-	-	-	-	-	-

**ГРУППИРОВКИ КРЕСТЬЯНСКИХ (ФЕРМЕРСКИХ) ХОЗЯЙСТВ И ИНДИВИДУАЛЬНЫХ ПРЕДПРИНИМАТЕЛЕЙ
ПО РАЗМЕРАМ ПОСЕВНЫХ ПЛОЩАДЕЙ**

	Хозяйства, имевшие посевную площадь, гектаров						
	до 3,1	3,1 - 10	10,1 - 20	20,1 - 50	50,1 - 100	100,1 - 200	200,1 - 500
в процентах от числа хозяйств, имевших посевную площадь	100,0	-	-	-	-	-	-
Посевная площадь сельскохозяйственных культур, тыс. га	...	-	-	-	-	-	-
в процентах от общей посевной площади хозяйств	100,0	-	-	-	-	-	-
в среднем на одно хозяйство, га	...	-	-	-	-	-	-
Засеяно элитными семенами, в процентах от площади посевов	-	-	-	-	-	-	-
город Курган							
Число хозяйств, единиц	1	-	-	-	-	-	-
в процентах от общего числа хозяйств	33,3	-	-	-	-	-	-
в процентах от числа хозяйств, имевших посевную площадь	100,0	-	-	-	-	-	-
Посевная площадь сельскохозяйственных культур, тыс. га	...	-	-	-	-	-	-
в процентах от общей посевной площади хозяйств	100,0	-	-	-	-	-	-
в среднем на одно хозяйство, га	...	-	-	-	-	-	-
Засеяно элитными семенами, в процентах от площади посевов	-	-	-	-	-	-	-
город Шадринск							
Число хозяйств, единиц	-	-	-	-	-	-	-
в процентах от общего числа хозяйств	-	-	-	-	-	-	-
в процентах от числа хозяйств, имевших посевную площадь	-	-	-	-	-	-	-



**ГРУППИРОВКИ КРЕСТЬЯНСКИХ (ФЕРМЕРСКИХ) ХОЗЯЙСТВ И ИНДИВИДУАЛЬНЫХ ПРЕДПРИНИМАТЕЛЕЙ
ПО РАЗМЕРАМ ПОСЕВНЫХ ПЛОЩАДЕЙ**

	Хозяйства, имевшие посевную площадь, гектаров						
	до 3,1	3,1 - 10	10,1 - 20	20,1 - 50	50,1 - 100	100,1 - 200	200,1 - 500
Посевная площадь сельскохозяйственных культур, тыс. га	-	-	-	-	-	-	-
в процентах от общей посевной площади хозяйств	-	-	-	-	-	-	-
в среднем на одно хозяйство, га	-	-	-	-	-	-	-
Засеяно элитными семенами, в процентах от площади посевов	-	-	-	-	-	-	-

**ГРУППИРОВКИ КРЕСТЬЯНСКИХ (ФЕРМЕРСКИХ) ХОЗЯЙСТВ И ИНДИВИДУАЛЬНЫХ ПРЕДПРИНИМАТЕЛЕЙ
ПО РАЗМЕРАМ ПОСЕВНЫХ ПЛОЩАДЕЙ**

продолжение таблицы 112

	Хозяйства, имевшие посевную площадь, гектаров				Хозяйства, не имевшие посевной площади	Итого
	500,1 - 1500	1500,1 - 3000	свыше 3000	всего		
Курганская область						
Число хозяйств, единиц	156	54	25	687	167	854
в процентах от общего числа хозяйств	18,3	6,3	2,9	80,4	19,6	100
в процентах от числа хозяйств, имевших посевную площадь	22,7	7,9	3,6	100	х	х
Посевная площадь сельскохозяйственных культур, тыс. га	132714,6	115339,9	135629,0	474694,5	х	474694,5
в процентах от общей посевной площади хозяйств	28,0	24,3	28,6	100	х	100
в среднем на одно хозяйство, га	850,7	2135,9	5425,2	691,0	х	555,8
Засеяно элитными семенами, в процентах от площади посевов	1,9	0,5	5,9	2,6	х	100
Муниципальные районы						
Число хозяйств, единиц	156	54	25	686	162	848
в процентах от общего числа хозяйств	18,4	6,4	2,9	80,9	19,1	100
в процентах от числа хозяйств, имевших посевную площадь	22,7	7,9	3,6	100	х	х
Посевная площадь сельскохозяйственных культур, тыс. га	132714,6	115339,9	135629,0	474694,4	х	474694,4
в процентах от общей посевной площади хозяйств	28,0	24,3	28,6	100	х	100
в среднем на одно хозяйство, га	850,7	2135,9	5425,2	692,0	х	559,8
Засеяно элитными семенами, в процентах от площади посевов	1,9	0,5	5,9	2,6	х	100
Альменевский район						
Число хозяйств, единиц	5	-	-	19	6	25



**ГРУППИРОВКИ КРЕСТЬЯНСКИХ (ФЕРМЕРСКИХ) ХОЗЯЙСТВ И ИНДИВИДУАЛЬНЫХ ПРЕДПРИНИМАТЕЛЕЙ
ПО РАЗМЕРАМ ПОСЕВНЫХ ПЛОЩАДЕЙ**

	Хозяйства, имевшие посевную площадь, гектаров				Хозяйства, не имевшие посевной площади	Итого
	500,1 - 1500	1500,1 - 3000	свыше 3000	всего		
в процентах от общего числа хозяйств	20,0	-	-	76,0	24,0	100
в процентах от числа хозяйств, имевших посевную площадь	26,3	-	-	100	х	х
Посевная площадь сельскохозяйственных культур, тыс. га	4770,0	-	-	8215,0	х	8215,0
в процентах от общей посевной площади хозяйств	58,1	-	-	100	х	100
в среднем на одно хозяйство, га	954,0	-	-	432,4	х	328,6
Засеяно элитными семенами, в процентах от площади посевов	0,6	-	-	5,2	х	100
Белозерский район						
Число хозяйств, единиц	4	1	-	16	4	20
в процентах от общего числа хозяйств	20,0	5,0	-	80,0	20,0	100
в процентах от числа хозяйств, имевших посевную площадь	25,0	6,3	-	100	х	х
Посевная площадь сельскохозяйственных культур, тыс. га	3905,0	...	-	8106,0	х	8106,0
в процентах от общей посевной площади хозяйств	48,2	25,1	-	100	х	100
в среднем на одно хозяйство, га	976,3	...	-	506,6	х	405,3
Засеяно элитными семенами, в процентах от площади посевов	3,8	-	-	2,8	х	100
Варгашинский район						
Число хозяйств, единиц	7	2	-	24	8	32
в процентах от общего числа хозяйств	21,9	6,3	-	75,0	25,0	100
в процентах от числа хозяйств, имевших посевную площадь	29,2	8,3	-	100	х	х

**ГРУППИРОВКИ КРЕСТЬЯНСКИХ (ФЕРМЕРСКИХ) ХОЗЯЙСТВ И ИНДИВИДУАЛЬНЫХ ПРЕДПРИНИМАТЕЛЕЙ
ПО РАЗМЕРАМ ПОСЕВНЫХ ПЛОЩАДЕЙ**

	Хозяйства, имевшие посевную площадь, гектаров				Хозяйства, не имевшие посевной площади	Итого
	500,1 - 1500	1500,1 - 3000	свыше 3000	всего		
Посевная площадь сельскохозяйственных культур, тыс. га	5850,0	...	-	13620,3	х	13620,3
в процентах от общей посевной площади хозяйств	43,0	34,5	-	100	х	100
в среднем на одно хозяйство, га	835,7	...	-	567,5	х	425,6
Засеяно элитными семенами, в процентах от площади посевов	15,0	-	-	6,5	х	100
Далматовский район						
Число хозяйств, единиц	7	1	1	19	2	21
в процентах от общего числа хозяйств	33,3	4,8	4,8	90,5	9,5	100
в процентах от числа хозяйств, имевших посевную площадь	36,8	5,3	5,3	100	х	х
Посевная площадь сельскохозяйственных культур, тыс. га	5130,0	13810,0	х	13810,0
в процентах от общей посевной площади хозяйств	37,1	17,4	25,7	100	х	100
в среднем на одно хозяйство, га	732,9	726,8	х	657,6
Засеяно элитными семенами, в процентах от площади посевов	2,5	-	5,6	2,4	х	100
Звериноголовский район						
Число хозяйств, единиц	8	4	2	28	7	35
в процентах от общего числа хозяйств	22,9	11,4	5,7	80,0	20,0	100
в процентах от числа хозяйств, имевших посевную площадь	28,6	14,3	7,1	100	х	х
Посевная площадь сельскохозяйственных культур, тыс. га	8240,0	8850,0	...	34461,0	х	34461,0
в процентах от общей посевной площади	23,9	25,7	36,9	100	х	100

**ГРУППИРОВКИ КРЕСТЬЯНСКИХ (ФЕРМЕРСКИХ) ХОЗЯЙСТВ И ИНДИВИДУАЛЬНЫХ ПРЕДПРИНИМАТЕЛЕЙ
ПО РАЗМЕРАМ ПОСЕВНЫХ ПЛОЩАДЕЙ**

	Хозяйства, имевшие посевную площадь, гектаров				Хозяйства, не имевшие посевной площади	Итого
	500,1 - 1500	1500,1 - 3000	свыше 3000	всего		
хозяйств						
в среднем на одно хозяйство, га	1030,0	2212,5	...	1230,8	х	984,6
Засеяно элитными семенами, в процентах от площади посевов	-	0,5	-	0,1	х	100
Каргапольский район						
Число хозяйств, единиц	5	-	-	24	7	31
в процентах от общего числа хозяйств	16,1	-	-	77,4	22,6	100
в процентах от числа хозяйств, имевших посевную площадь	20,8	-	-	100	х	х
Посевная площадь сельскохозяйственных культур, тыс. га	3669,0	-	-	7481,0	х	7481,0
в процентах от общей посевной площади хозяйств	49,0	-	-	100	х	100
в среднем на одно хозяйство, га	733,8	-	-	311,7	х	241,3
Засеяно элитными семенами, в процентах от площади посевов	6,5	-	-	3,7	х	100
Катайский район						
Число хозяйств, единиц	5	-	-	30	12	42
в процентах от общего числа хозяйств	11,9	-	-	71,4	28,6	100
в процентах от числа хозяйств, имевших посевную площадь	16,7	-	-	100	х	х
Посевная площадь сельскохозяйственных культур, тыс. га	4341,0	-	-	9137,2	х	9137,2
в процентах от общей посевной площади хозяйств	47,5	-	-	100	х	100
в среднем на одно хозяйство, га	868,2	-	-	304,6	х	217,6
Засеяно элитными семенами, в процентах от	-	-	-	-	х	100

**ГРУППИРОВКИ КРЕСТЬЯНСКИХ (ФЕРМЕРСКИХ) ХОЗЯЙСТВ И ИНДИВИДУАЛЬНЫХ ПРЕДПРИНИМАТЕЛЕЙ
ПО РАЗМЕРАМ ПОСЕВНЫХ ПЛОЩАДЕЙ**

	Хозяйства, имевшие посевную площадь, гектаров				Хозяйства, не имевшие посевной площади	Итого
	500,1 - 1500	1500,1 - 3000	свыше 3000	всего		
площади посевов						
Кетовский район						
Число хозяйств, единиц	5	3	1	27	18	45
в процентах от общего числа хозяйств	11,1	6,7	2,2	60,0	40,0	100
в процентах от числа хозяйств, имевших посевную площадь	18,5	11,1	3,7	100	х	х
Посевная площадь сельскохозяйственных культур, тыс. га	4049,0	5275,0	...	29892,3	х	29892,3
в процентах от общей посевной площади хозяйств	13,5	17,6	58,0	100	х	100
в среднем на одно хозяйство, га	809,8	1758,3	...	1107,1	х	664,3
Засеяно элитными семенами, в процентах от площади посевов	-	-	2,1	1,2	х	100
Куртамышский район						
Число хозяйств, единиц	10	5	1	70	5	75
в процентах от общего числа хозяйств	13,3	6,7	1,3	93,3	6,7	100
в процентах от числа хозяйств, имевших посевную площадь	14,3	7,1	1,4	100	х	х
Посевная площадь сельскохозяйственных культур, тыс. га	8450,0	10342,0	...	34452,5	х	34452,5
в процентах от общей посевной площади хозяйств	24,5	30,0	14,3	100	х	100
в среднем на одно хозяйство, га	845,0	2068,4	...	492,2	х	459,4
Засеяно элитными семенами, в процентах от площади посевов	0,1	-	-	0,0	х	100



**ГРУППИРОВКИ КРЕСТЬЯНСКИХ (ФЕРМЕРСКИХ) ХОЗЯЙСТВ И ИНДИВИДУАЛЬНЫХ ПРЕДПРИНИМАТЕЛЕЙ
ПО РАЗМЕРАМ ПОСЕВНЫХ ПЛОЩАДЕЙ**

	Хозяйства, имевшие посевную площадь, гектаров				Хозяйства, не имевшие посевной площади	Итого
	500,1 - 1500	1500,1 - 3000	свыше 3000	всего		
Лебяжьевский район						
Число хозяйств, единиц	11	3	-	30	3	33
в процентах от общего числа хозяйств	33,3	9,1	-	90,9	9,1	100
в процентах от числа хозяйств, имевших посевную площадь	36,7	10,0	-	100	x	x
Посевная площадь сельскохозяйственных культур, тыс. га	8507,0	5560,0	-	17348,0	x	17348,0
в процентах от общей посевной площади хозяйств	49,0	32,0	-	100	x	100
в среднем на одно хозяйство, га	773,4	1853,3	-	578,3	x	525,7
Засеяно элитными семенами, в процентах от площади посевов	-	-	-	-	x	100
Макушинский район						
Число хозяйств, единиц	8	4	2	46	9	55
в процентах от общего числа хозяйств	14,5	7,3	3,6	83,6	16,4	100
в процентах от числа хозяйств, имевших посевную площадь	17,4	8,7	4,3	100	x	x
Посевная площадь сельскохозяйственных культур, тыс. га	7275,0	9130,0	...	33850,0	x	33850,0
в процентах от общей посевной площади хозяйств	21,5	27,0	30,0	100	x	100
в среднем на одно хозяйство, га	909,4	2282,5	...	735,9	x	615,5
Засеяно элитными семенами, в процентах от площади посевов	-	-	1,7	0,5	x	100
Мишкинский район						
Число хозяйств, единиц	9	-	-	37	6	43

**ГРУППИРОВКИ КРЕСТЬЯНСКИХ (ФЕРМЕРСКИХ) ХОЗЯЙСТВ И ИНДИВИДУАЛЬНЫХ ПРЕДПРИНИМАТЕЛЕЙ
ПО РАЗМЕРАМ ПОСЕВНЫХ ПЛОЩАДЕЙ**

	Хозяйства, имевшие посевную площадь, гектаров				Хозяйства, не имевшие посевной площади	Итого
	500,1 - 1500	1500,1 - 3000	свыше 3000	всего		
в процентах от общего числа хозяйств	20,9	-	-	86,0	14,0	100
в процентах от числа хозяйств, имевших посевную площадь	24,3	-	-	100	х	х
Посевная площадь сельскохозяйственных культур, тыс. га	6936,0	-	-	12298,0	х	12298,0
в процентах от общей посевной площади хозяйств	56,4	-	-	100	х	100
в среднем на одно хозяйство, га	770,7	-	-	332,4	х	286,0
Засеяно элитными семенами, в процентах от площади посевов	-	-	-	-	х	100
Мокроусовский район						
Число хозяйств, единиц	11	4	1	37	5	42
в процентах от общего числа хозяйств	26,2	9,5	2,4	88,1	11,9	100
в процентах от числа хозяйств, имевших посевную площадь	29,7	10,8	2,7	100	х	х
Посевная площадь сельскохозяйственных культур, тыс. га	8969,0	8050,0	...	27793,6	х	27793,6
в процентах от общей посевной площади хозяйств	32,3	29,0	20,1	100	х	100
в среднем на одно хозяйство, га	815,4	2012,5	...	751,2	х	661,8
Засеяно элитными семенами, в процентах от площади посевов	-	-	-	-	х	100
Петуховский район						
Число хозяйств, единиц	8	-	-	32	4	36
в процентах от общего числа хозяйств	22,2	-	-	88,9	11,1	100



**ГРУППИРОВКИ КРЕСТЬЯНСКИХ (ФЕРМЕРСКИХ) ХОЗЯЙСТВ И ИНДИВИДУАЛЬНЫХ ПРЕДПРИНИМАТЕЛЕЙ
ПО РАЗМЕРАМ ПОСЕВНЫХ ПЛОЩАДЕЙ**

	Хозяйства, имевшие посевную площадь, гектаров				Хозяйства, не имевшие посевной площади	Итого
	500,1 - 1500	1500,1 - 3000	свыше 3000	всего		
в процентах от числа хозяйств, имевших посевную площадь	25,0	-	-	100	х	х
Посевная площадь сельскохозяйственных культур, тыс. га	6011,1	-	-	10814,8	х	10814,8
в процентах от общей посевной площади хозяйств	55,6	-	-	100	х	100
в среднем на одно хозяйство, га	751,4	-	-	338,0	х	300,4
Засеяно элитными семенами, в процентах от площади посевов	3,7	-	-	4,0	х	100
Половинский район						
Число хозяйств, единиц	10	8	3	61	5	66
в процентах от общего числа хозяйств	15,2	12,1	4,5	92,4	7,6	100
в процентах от числа хозяйств, имевших посевную площадь	16,4	13,1	4,9	100	х	х
Посевная площадь сельскохозяйственных культур, тыс. га	8138,5	19040,0	11606,0	46033,0	х	46033,0
в процентах от общей посевной площади хозяйств	17,7	41,4	25,2	100	х	100
в среднем на одно хозяйство, га	813,9	2380,0	3868,7	754,6	х	697,5
Засеяно элитными семенами, в процентах от площади посевов	-	-	-	-	х	100
Притобольный район						
Число хозяйств, единиц	3	3	4	23	7	30
в процентах от общего числа хозяйств	10,0	10,0	13,3	76,7	23,3	100
в процентах от числа хозяйств, имевших по-	13,0	13,0	17,4	100	х	х

**ГРУППИРОВКИ КРЕСТЬЯНСКИХ (ФЕРМЕРСКИХ) ХОЗЯЙСТВ И ИНДИВИДУАЛЬНЫХ ПРЕДПРИНИМАТЕЛЕЙ
ПО РАЗМЕРАМ ПОСЕВНЫХ ПЛОЩАДЕЙ**

	Хозяйства, имевшие посевную площадь, гектаров				Хозяйства, не имевшие посевной площади	Итого
	500,1 - 1500	1500,1 - 3000	свыше 3000	всего		
посевную площадь						
Посевная площадь сельскохозяйственных культур, тыс. га	2269,0	6121,0	22604,0	33065,4	х	33065,4
в процентах от общей посевной площади хозяйств	6,9	18,5	68,4	100	х	100
в среднем на одно хозяйство, га	756,3	2040,3	5651,0	1437,6	х	1102,2
Засеяно элитными семенами, в процентах от площади посевов	8,8	-	31,0	21,8	х	100
Сафакулевский район						
Число хозяйств, единиц	3	1	1	22	2	24
в процентах от общего числа хозяйств	12,5	4,2	4,2	91,7	8,3	100
в процентах от числа хозяйств, имевших посевную площадь	13,6	4,5	4,5	100	х	х
Посевная площадь сельскохозяйственных культур, тыс. га	2986,0	12233,7	х	12233,7
в процентах от общей посевной площади хозяйств	24,4	16,3	31,1	100	х	100
в среднем на одно хозяйство, га	995,3	556,1	х	509,7
Засеяно элитными семенами, в процентах от площади посевов	-	-	-	0,0	х	100
Целинный район						
Число хозяйств, единиц	5	7	4	29	8	37
в процентах от общего числа хозяйств	13,5	18,9	10,8	78,4	21,6	100
в процентах от числа хозяйств, имевших посевную площадь	17,2	24,1	13,8	100	х	х

**ГРУППИРОВКИ КРЕСТЬЯНСКИХ (ФЕРМЕРСКИХ) ХОЗЯЙСТВ И ИНДИВИДУАЛЬНЫХ ПРЕДПРИНИМАТЕЛЕЙ
ПО РАЗМЕРАМ ПОСЕВНЫХ ПЛОЩАДЕЙ**

	Хозяйства, имевшие посевную площадь, гектаров				Хозяйства, не имевшие посевной площади	Итого
	500,1 - 1500	1500,1 - 3000	свыше 3000	всего		
Посевная площадь сельскохозяйственных культур, тыс. га	3510,0	13891,0	18779,0	39163,0	х	39163,0
в процентах от общей посевной площади хозяйств	9,0	35,5	48,0	100	х	100
в среднем на одно хозяйство, га	702,0	1984,4	4694,8	1350,4	х	1058,5
Засеяно элитными семенами, в процентах от площади посевов	-	-	1,3	0,6	х	100
Частоозерский район						
Число хозяйств, единиц	8	1	1	17	2	19
в процентах от общего числа хозяйств	42,1	5,3	5,3	89,5	10,5	100
в процентах от числа хозяйств, имевших посевную площадь	47,1	5,9	5,9	100	х	х
Посевная площадь сельскохозяйственных культур, тыс. га	8271,0	18635,0	х	18635,0
в процентах от общей посевной площади хозяйств	44,4	8,6	41,3	100	х	100
в среднем на одно хозяйство, га	1033,9	1096,2	х	980,8
Засеяно элитными семенами, в процентах от площади посевов	3,8	6,3	-	2,2	х	100
Шадринский район						
Число хозяйств, единиц	7	2	1	27	21	48
в процентах от общего числа хозяйств	14,6	4,2	2,1	56,3	43,8	100
в процентах от числа хозяйств, имевших посевную площадь	25,9	7,4	3,7	100	х	х
Посевная площадь сельскохозяйственных культур, тыс. га	6440,0	16187,0	х	16187,0
в процентах от общей посевной площади	39,8	27,7	19,2	100	х	100

**ГРУППИРОВКИ КРЕСТЬЯНСКИХ (ФЕРМЕРСКИХ) ХОЗЯЙСТВ И ИНДИВИДУАЛЬНЫХ ПРЕДПРИНИМАТЕЛЕЙ
ПО РАЗМЕРАМ ПОСЕВНЫХ ПЛОЩАДЕЙ**

	Хозяйства, имевшие посевную площадь, гектаров				Хозяйства, не имевшие посевной площади	Итого
	500,1 - 1500	1500,1 - 3000	свыше 3000	всего		
хозяйств						
в среднем на одно хозяйство, га	920,0	599,5	х	337,2
Засеяно элитными семенами, в процентах от площади посевов	-	-	-	0,1	х	100
Шатровский район						
Число хозяйств, единиц	3	3	1	23	2	25
в процентах от общего числа хозяйств	12,0	12,0	4,0	92,0	8,0	100
в процентах от числа хозяйств, имевших посевную площадь	13,0	13,0	4,3	100	х	х
Посевная площадь сельскохозяйственных культур, тыс. га	2910,0	7145,0	...	17178,0	х	17178,0
в процентах от общей посевной площади хозяйств	16,9	41,6	24,4	100	х	100
в среднем на одно хозяйство, га	970,0	2381,7	...	746,9	х	687,1
Засеяно элитными семенами, в процентах от площади посевов	3,4	4,8	-	4,9	х	100
Шумихинский район						
Число хозяйств, единиц	3	2	1	17	6	23
в процентах от общего числа хозяйств	13,0	8,7	4,3	73,9	26,1	100
в процентах от числа хозяйств, имевших посевную площадь	17,6	11,8	5,9	100	х	х
Посевная площадь сельскохозяйственных культур, тыс. га	2250,0	14162,0	х	14162,0
в процентах от общей посевной площади хозяйств	15,9	33,3	33,0	100	х	100
в среднем на одно хозяйство, га	750,0	833,1	х	615,7
Засеяно элитными семенами, в процентах от	-	0,8	-	0,5	х	100



**ГРУППИРОВКИ КРЕСТЬЯНСКИХ (ФЕРМЕРСКИХ) ХОЗЯЙСТВ И ИНДИВИДУАЛЬНЫХ ПРЕДПРИНИМАТЕЛЕЙ
ПО РАЗМЕРАМ ПОСЕВНЫХ ПЛОЩАДЕЙ**

	Хозяйства, имевшие посевную площадь, гектаров				Хозяйства, не имевшие посевной площади	Итого
	500,1 - 1500	1500,1 - 3000	свыше 3000	всего		
площади посевов						
Щучанский район						
Число хозяйств, единиц	3	-	-	10	6	16
в процентах от общего числа хозяйств	18,8	-	-	62,5	37,5	100
в процентах от числа хозяйств, имевших посевную площадь	30,0	-	-	100	x	x
Посевная площадь сельскохозяйственных культур, тыс. га	2936,0	-	-	3758,6	x	3758,6
в процентах от общей посевной площади хозяйств	78,1	-	-	100	x	100
в среднем на одно хозяйство, га	978,7	-	-	375,9	x	234,9
Засеяно элитными семенами, в процентах от площади посевов	-	-	-	-	x	100
Юргамышский район						
Число хозяйств, единиц	8	-	1	18	7	25
в процентах от общего числа хозяйств	32,0	-	4,0	72,0	28,0	100
в процентах от числа хозяйств, имевших посевную площадь	44,4	-	5,6	100	x	x
Посевная площадь сельскохозяйственных культур, тыс. га	6902,0	-	...	12999,0	x	12999,0
в процентах от общей посевной площади хозяйств	53,1	-	37,6	100	x	100
в среднем на одно хозяйство, га	862,8	-	...	722,2	x	520,0
Засеяно элитными семенами, в процентах от площади посевов	3,2	-	-	1,7	x	100
Городские округа						
Число хозяйств, единиц	-	-	-	1	5	6

**ГРУППИРОВКИ КРЕСТЬЯНСКИХ (ФЕРМЕРСКИХ) ХОЗЯЙСТВ И ИНДИВИДУАЛЬНЫХ ПРЕДПРИНИМАТЕЛЕЙ
ПО РАЗМЕРАМ ПОСЕВНЫХ ПЛОЩАДЕЙ**

	Хозяйства, имевшие посевную площадь, гектаров				Хозяйства, не имевшие посевной площади	Итого
	500,1 - 1500	1500,1 - 3000	свыше 3000	всего		
в процентах от общего числа хозяйств	-	-	-	16,7	83,3	100
в процентах от числа хозяйств, имевших посевную площадь	-	-	-	100	х	х
Посевная площадь сельскохозяйственных культур, тыс. га	-	-	-	...	х	0,1
в процентах от общей посевной площади хозяйств	-	-	-	100	х	100
в среднем на одно хозяйство, га	-	-	-	...	х	0,0
Засеяно элитными семенами, в процентах от площади посевов	-	-	-	-	х	100
город Курган						
Число хозяйств, единиц	-	-	-	1	2	3
в процентах от общего числа хозяйств	-	-	-	33,3	66,7	100
в процентах от числа хозяйств, имевших посевную площадь	-	-	-	100	х	х
Посевная площадь сельскохозяйственных культур, тыс. га	-	-	-	...	х	0,1
в процентах от общей посевной площади хозяйств	-	-	-	100	х	100
в среднем на одно хозяйство, га	-	-	-	...	х	0,0
Засеяно элитными семенами, в процентах от площади посевов	-	-	-	-	х	100
город Шадринск						
Число хозяйств, единиц	-	-	-	-	3	3
в процентах от общего числа хозяйств	-	-	-	-	100,0	100
в процентах от числа хозяйств, имевших посевную площадь	-	-	-	100	х	х



**ГРУППИРОВКИ КРЕСТЬЯНСКИХ (ФЕРМЕРСКИХ) ХОЗЯЙСТВ И ИНДИВИДУАЛЬНЫХ ПРЕДПРИНИМАТЕЛЕЙ
ПО РАЗМЕРАМ ПОСЕВНЫХ ПЛОЩАДЕЙ**

	Хозяйства, имевшие посевную площадь, гектаров				Хозяйства, не имевшие посевной площади	Итого
	500,1 - 1500	1500,1 - 3000	свыше 3000	всего		
Посевная площадь сельскохозяйственных культур, тыс. га	-	-	-	-	х	-
в процентах от общей посевной площади хозяйств	-	-	-	100	х	100
в среднем на одно хозяйство, га	-	-	-	-	х	-
Засеяно элитными семенами, в процентах от площади посевов	-	-	-	-	х	100

**ГРУППИРОВКИ КРЕСТЬЯНСКИХ (ФЕРМЕРСКИХ) ХОЗЯЙСТВ И ИНДИВИДУАЛЬНЫХ ПРЕДПРИНИМАТЕЛЕЙ
ПО РАЗМЕРАМ ПОСЕВНЫХ ПЛОЩАДЕЙ**

Таблица 113

**113. ГРУППИРОВКА КРЕСТЬЯНСКИХ (ФЕРМЕРСКИХ) ХОЗЯЙСТВ И ИНДИВИДУАЛЬНЫХ
ПРЕДПРИНИМАТЕЛЕЙ ПО РАЗМЕРАМ ПОСЕВНОЙ ПЛОЩАДИ ЗЕРНОВЫХ И ЗЕРНОБОБОВЫХ
КУЛЬТУР ПОД УРОЖАЙ 2016 ГОДА**

	Хозяйства, имевшие посевную площадь зерновых и зернобобовых культур, гектаров						
	до 3,1	3,1- 10	10,1 - 20	20,1 - 50	50,1 - 100	100,1 - 300	300,1 - 600
Курганская область							
Число организаций, единиц	-	5	10	32	51	213	135
в процентах от общего числа организаций	-	0,6	1,2	3,7	6,0	24,9	15,8
в процентах от числа организаций, имевших посевную площадь	-	0,8	1,6	5,1	8,2	34,1	21,6
Посевная площадь зерновых и зернобобовых культур, тыс.га	-	47,0	169,8	1172,0	4137,8	39507,8	61547,8
в процентах от общей посевной площади зерновых и зернобобовых культур	-	0,0	0,0	0,3	1,0	9,8	15,2
в среднем на одну организацию, га	-	9,4	17,0	36,6	81,1	185,5	455,9
Засеяно элитными семенами, в процентах от площади посевов	-	-	11,8	-	-	1,5	2,1
Муниципальные районы							
Число организаций, единиц	-	5	10	32	51	213	135
в процентах от общего числа организаций	-	0,6	1,2	3,8	6,0	25,1	15,9
в процентах от числа организаций, имевших посевную площадь	-	0,8	1,6	5,1	8,2	34,1	21,6
Посевная площадь зерновых и зернобобовых культур, тыс.га	-	47,0	169,8	1172,0	4137,8	39507,8	61547,8
в процентах от общей посевной площади зерновых и зернобобовых культур	-	0,0	0,0	0,3	1,0	9,8	15,2
в среднем на одну организацию, га	-	9,4	17,0	36,6	81,1	185,5	455,9
Засеяно элитными семенами, в процентах	-	-	11,8	-	-	1,5	2,1



**ГРУППИРОВКИ КРЕСТЬЯНСКИХ (ФЕРМЕРСКИХ) ХОЗЯЙСТВ И ИНДИВИДУАЛЬНЫХ ПРЕДПРИНИМАТЕЛЕЙ
ПО РАЗМЕРАМ ПОСЕВНЫХ ПЛОЩАДЕЙ**

	Хозяйства, имевшие посевную площадь зерновых и зернобобовых культур, гектаров						
	до 3,1	3,1- 10	10,1 - 20	20,1 - 50	50,1 - 100	100,1 - 300	300,1 - 600
от площади посевов							
Альменевский район							
Число организаций, единиц	-	-	-	-	-	9	4
в процентах от общего числа организаций	-	-	-	-	-	36,0	16,0
в процентах от числа организаций, имевших посевную площадь	-	-	-	-	-	56,3	25,0
Посевная площадь зерновых и зернобобовых культур, тыс.га	-	-	-	-	-	1525,0	1870,0
в процентах от общей посевной площади зерновых и зернобобовых культур	-	-	-	-	-	24,4	29,9
в среднем на одну организацию, га	-	-	-	-	-	169,4	467,5
Засеяно элитными семенами, в процентах от площади посевов	-	-	-	-	-	20,3	-
Белозерский район							
Число организаций, единиц	-	-	-	-	3	4	1
в процентах от общего числа организаций	-	-	-	-	15,0	20,0	5,0
в процентах от числа организаций, имевших посевную площадь	-	-	-	-	23,1	30,8	7,7
Посевная площадь зерновых и зернобобовых культур, тыс.га	-	-	-	-	213,4	770,0	...
в процентах от общей посевной площади зерновых и зернобобовых культур	-	-	-	-	3,4	12,4	6,7
в среднем на одну организацию, га	-	-	-	-	71,1	192,5	...
Засеяно элитными семенами, в процентах от площади посевов	-	-	-	-	-	10,4	-
Варгашинский район							
Число организаций, единиц	-	1	-	1	-	9	4
в процентах от общего числа организаций	-	3,1	-	3,1	-	28,1	12,5

**ГРУППИРОВКИ КРЕСТЬЯНСКИХ (ФЕРМЕРСКИХ) ХОЗЯЙСТВ И ИНДИВИДУАЛЬНЫХ ПРЕДПРИНИМАТЕЛЕЙ
ПО РАЗМЕРАМ ПОСЕВНЫХ ПЛОЩАДЕЙ**

	Хозяйства, имевшие посевную площадь зерновых и зернобобовых культур, гектаров						
	до 3,1	3,1- 10	10,1 - 20	20,1 - 50	50,1 - 100	100,1 - 300	300,1 - 600
в процентах от числа организаций, имевших посевную площадь	-	4,5	-	4,5	-	40,9	18,2
Посевная площадь зерновых и зернобобовых культур, тыс.га	-	...	-	...	-	1662,4	2027,0
в процентах от общей посевной площади зерновых и зернобобовых культур	-	0,1	-	0,2	-	12,8	15,6
в среднем на одну организацию, га	-	...	-	...	-	184,7	506,8
Засеяно элитными семенами, в процентах от площади посевов	-	-	-	-	-	-	24,7
Далматовский район							
Число организаций, единиц	-	-	-	1	-	4	7
в процентах от общего числа организаций	-	-	-	4,8	-	19,0	33,3
в процентах от числа организаций, имевших посевную площадь	-	-	-	5,6	-	22,2	38,9
Посевная площадь зерновых и зернобобовых культур, тыс.га	-	-	-	...	-	752,0	3230,0
в процентах от общей посевной площади зерновых и зернобобовых культур	-	-	-	0,4	-	5,9	25,2
в среднем на одну организацию, га	-	-	-	...	-	188,0	461,4
Засеяно элитными семенами, в процентах от площади посевов	-	-	-	-	-	-	2,5
Звериноголовский район							
Число организаций, единиц	-	-	-	-	-	7	9
в процентах от общего числа организаций	-	-	-	-	-	20,0	25,7
в процентах от числа организаций, имевших посевную площадь	-	-	-	-	-	25,0	32,1
Посевная площадь зерновых и зернобобовых культур, тыс.га	-	-	-	-	-	1460,0	4086,0



**ГРУППИРОВКИ КРЕСТЬЯНСКИХ (ФЕРМЕРСКИХ) ХОЗЯЙСТВ И ИНДИВИДУАЛЬНЫХ ПРЕДПРИНИМАТЕЛЕЙ
ПО РАЗМЕРАМ ПОСЕВНЫХ ПЛОЩАДЕЙ**

	Хозяйства, имевшие посевную площадь зерновых и зернобобовых культур, гектаров						
	до 3,1	3,1- 10	10,1 - 20	20,1 - 50	50,1 - 100	100,1 - 300	300,1 - 600
бобовых культур, тыс.га							
в процентах от общей посевной площади зерновых и зернобобовых культур	-	-	-	-	-	4,7	13,2
в среднем на одну организацию, га	-	-	-	-	-	208,6	454,0
Засеяно элитными семенами, в процентах от площади посевов	-	-	-	-	-	-	-
Каргапольский район							
Число организаций, единиц	-	-	1	1	3	8	5
в процентах от общего числа организаций	-	-	3,2	3,2	9,7	25,8	16,1
в процентах от числа организаций, имевших посевную площадь	-	-	4,5	4,5	13,6	36,4	22,7
Посевная площадь зерновых и зернобобовых культур, тыс.га	-	-	240,0	1563,0	2231,0
в процентах от общей посевной площади зерновых и зернобобовых культур	-	-	0,3	0,4	3,4	22,1	31,5
в среднем на одну организацию, га	-	-	80,0	195,4	446,2
Засеяно элитными семенами, в процентах от площади посевов	-	-	-	-	-	0,6	5,6
Катайский район							
Число организаций, единиц	-	1	-	1	6	5	7
в процентах от общего числа организаций	-	2,4	-	2,4	14,3	11,9	16,7
в процентах от числа организаций, имевших посевную площадь	-	4,8	-	4,8	28,6	23,8	33,3
Посевная площадь зерновых и зернобобовых культур, тыс.га	-	...	-	...	432,0	945,0	3094,0
в процентах от общей посевной площади зерновых и зернобобовых культур	-	0,2	-	0,6	8,2	18,0	59,0
в среднем на одну организацию, га	-	...	-	...	72,0	189,0	442,0

**ГРУППИРОВКИ КРЕСТЬЯНСКИХ (ФЕРМЕРСКИХ) ХОЗЯЙСТВ И ИНДИВИДУАЛЬНЫХ ПРЕДПРИНИМАТЕЛЕЙ
ПО РАЗМЕРАМ ПОСЕВНЫХ ПЛОЩАДЕЙ**

	Хозяйства, имевшие посевную площадь зерновых и зернобобовых культур, гектаров						
	до 3,1	3,1- 10	10,1 - 20	20,1 - 50	50,1 - 100	100,1 - 300	300,1 - 600
Засеяно элитными семенами, в процентах от площади посевов	-	-	-	-	-	-	-
Кетовский район							
Число организаций, единиц	-	-	-	2	4	5	5
в процентах от общего числа организаций	-	-	-	4,4	8,9	11,1	11,1
в процентах от числа организаций, имевших посевную площадь	-	-	-	8,7	17,4	21,7	21,7
Посевная площадь зерновых и зернобобовых культур, тыс.га	-	-	-	...	316,4	788,0	2248,0
в процентах от общей посевной площади зерновых и зернобобовых культур	-	-	-	0,2	1,2	3,0	8,7
в среднем на одну организацию, га	-	-	-	...	79,1	157,6	449,6
Засеяно элитными семенами, в процентах от площади посевов	-	-	-	-	-	-	-
Куртамышский район							
Число организаций, единиц	-	1	4	8	7	22	15
в процентах от общего числа организаций	-	1,3	5,3	10,7	9,3	29,3	20,0
в процентах от числа организаций, имевших посевную площадь	-	1,5	6,0	11,9	10,4	32,8	22,4
Посевная площадь зерновых и зернобобовых культур, тыс.га	-	...	61,0	278,0	537,0	3902,0	6341,0
в процентах от общей посевной площади зерновых и зернобобовых культур	-	0,0	0,2	1,1	2,0	14,8	24,0
в среднем на одну организацию, га	-	...	15,3	34,8	76,7	177,4	422,7
Засеяно элитными семенами, в процентах от площади посевов	-	-	-	-	-	-	0,2
Лебяжьевский район							
Число организаций, единиц	-	-	-	2	3	7	8



**ГРУППИРОВКИ КРЕСТЬЯНСКИХ (ФЕРМЕРСКИХ) ХОЗЯЙСТВ И ИНДИВИДУАЛЬНЫХ ПРЕДПРИНИМАТЕЛЕЙ
ПО РАЗМЕРАМ ПОСЕВНЫХ ПЛОЩАДЕЙ**

	Хозяйства, имевшие посевную площадь зерновых и зернобобовых культур, гектаров						
	до 3,1	3,1- 10	10,1 - 20	20,1 - 50	50,1 - 100	100,1 - 300	300,1 - 600
в процентах от общего числа организаций	-	-	-	6,1	9,1	21,2	24,2
в процентах от числа организаций, имевших посевную площадь	-	-	-	6,9	10,3	24,1	27,6
Посевная площадь зерновых и зернобобовых культур, тыс.га	-	-	-	...	193,0	1385,0	3665,0
в процентах от общей посевной площади зерновых и зернобобовых культур	-	-	-	0,6	1,2	8,9	23,5
в среднем на одну организацию, га	-	-	-	...	64,3	197,9	458,1
Засеяно элитными семенами, в процентах от площади посевов	-	-	-	-	-	-	-
Макушинский район							
Число организаций, единиц	-	1	-	2	3	19	12
в процентах от общего числа организаций	-	1,8	-	3,6	5,5	34,5	21,8
в процентах от числа организаций, имевших посевную площадь	-	2,2	-	4,3	6,5	41,3	26,1
Посевная площадь зерновых и зернобобовых культур, тыс.га	-	...	-	...	247,0	3435,0	5640,0
в процентах от общей посевной площади зерновых и зернобобовых культур	-	0,0	-	0,3	0,8	10,8	17,8
в среднем на одну организацию, га	-	...	-	...	82,3	180,8	470,0
Засеяно элитными семенами, в процентах от площади посевов	-	-	-	-	-	-	-
Мишкинский район							
Число организаций, единиц	-	-	-	1	1	19	7
в процентах от общего числа организаций	-	-	-	2,3	2,3	44,2	16,3
в процентах от числа организаций, имевших посевную площадь	-	-	-	3,0	3,0	57,6	21,2
Посевная площадь зерновых и зернобобовых культур, тыс.га	-	-	-	3427,0	3511,0

**ГРУППИРОВКИ КРЕСТЬЯНСКИХ (ФЕРМЕРСКИХ) ХОЗЯЙСТВ И ИНДИВИДУАЛЬНЫХ ПРЕДПРИНИМАТЕЛЕЙ
ПО РАЗМЕРАМ ПОСЕВНЫХ ПЛОЩАДЕЙ**

	Хозяйства, имевшие посевную площадь зерновых и зернобобовых культур, гектаров						
	до 3,1	3,1- 10	10,1 - 20	20,1 - 50	50,1 - 100	100,1 - 300	300,1 - 600
бобовых культур, тыс.га							
в процентах от общей посевной площади зерновых и зернобобовых культур	-	-	-	0,3	0,8	29,1	29,8
в среднем на одну организацию, га	-	-	-	180,4	501,6
Засеяно элитными семенами, в процентах от площади посевов	-	-	-	-	-	-	-
Мокроусовский район							
Число организаций, единиц	-	-	-	-	2	12	8
в процентах от общего числа организаций	-	-	-	-	4,8	28,6	19,0
в процентах от числа организаций, имевших посевную площадь	-	-	-	-	5,6	33,3	22,2
Посевная площадь зерновых и зернобобовых культур, тыс.га	-	-	-	-	...	2201,0	3738,6
в процентах от общей посевной площади зерновых и зернобобовых культур	-	-	-	-	0,8	8,7	14,9
в среднем на одну организацию, га	-	-	-	-	...	183,4	467,3
Засеяно элитными семенами, в процентах от площади посевов	-	-	-	-	-	-	-
Петуховский район							
Число организаций, единиц	-	-	-	1	6	9	8
в процентах от общего числа организаций	-	-	-	2,8	16,7	25,0	22,2
в процентах от числа организаций, имевших посевную площадь	-	-	-	3,3	20,0	30,0	26,7
Посевная площадь зерновых и зернобобовых культур, тыс.га	-	-	-	...	497,2	1829,5	3418,7
в процентах от общей посевной площади зерновых и зернобобовых культур	-	-	-	0,4	4,7	17,3	32,2
в среднем на одну организацию, га	-	-	-	...	82,9	203,3	427,3



**ГРУППИРОВКИ КРЕСТЬЯНСКИХ (ФЕРМЕРСКИХ) ХОЗЯЙСТВ И ИНДИВИДУАЛЬНЫХ ПРЕДПРИНИМАТЕЛЕЙ
ПО РАЗМЕРАМ ПОСЕВНЫХ ПЛОЩАДЕЙ**

	Хозяйства, имевшие посевную площадь зерновых и зернобобовых культур, гектаров						
	до 3,1	3,1- 10	10,1 - 20	20,1 - 50	50,1 - 100	100,1 - 300	300,1 - 600
Засеяно элитными семенами, в процентах от площади посевов	-	-	-	-	-	5,5	3,1
Половинский район							
Число организаций, единиц	-	-	1	8	4	20	9
в процентах от общего числа организаций	-	-	1,5	12,1	6,1	30,3	13,6
в процентах от числа организаций, имевших посевную площадь	-	-	1,7	13,3	6,7	33,3	15,0
Посевная площадь зерновых и зернобобовых культур, тыс.га	-	-	...	318,6	370,0	3876,9	4181,5
в процентах от общей посевной площади зерновых и зернобобовых культур	-	-	0,0	0,7	0,9	9,0	9,7
в среднем на одну организацию, га	-	-	...	39,8	92,5	193,8	464,6
Засеяно элитными семенами, в процентах от площади посевов	-	-	-	-	-	-	-
Притобольный район							
Число организаций, единиц	-	-	1	-	-	9	2
в процентах от общего числа организаций	-	-	3,3	-	-	30,0	6,7
в процентах от числа организаций, имевших посевную площадь	-	-	5,0	-	-	45,0	10,0
Посевная площадь зерновых и зернобобовых культур, тыс.га	-	-	...	-	-	1640,0	...
в процентах от общей посевной площади зерновых и зернобобовых культур	-	-	0,1	-	-	5,5	3,1
в среднем на одну организацию, га	-	-	...	-	-	182,2	...
Засеяно элитными семенами, в процентах от площади посевов	-	-	-	-	-	-	-
Сафакулевский район							
Число организаций, единиц	-	-	1	-	1	11	4

**ГРУППИРОВКИ КРЕСТЬЯНСКИХ (ФЕРМЕРСКИХ) ХОЗЯЙСТВ И ИНДИВИДУАЛЬНЫХ ПРЕДПРИНИМАТЕЛЕЙ
ПО РАЗМЕРАМ ПОСЕВНЫХ ПЛОЩАДЕЙ**

	Хозяйства, имевшие посевную площадь зерновых и зернобобовых культур, гектаров						
	до 3,1	3,1- 10	10,1 - 20	20,1 - 50	50,1 - 100	100,1 - 300	300,1 - 600
в процентах от общего числа организаций	-	-	4,2	-	4,2	45,8	16,7
в процентах от числа организаций, имевших посевную площадь	-	-	4,8	-	4,8	52,4	19,0
Посевная площадь зерновых и зернобобовых культур, тыс.га	-	-	...	-	...	1918,0	1707,0
в процентах от общей посевной площади зерновых и зернобобовых культур	-	-	0,1	-	0,9	17,9	16,0
в среднем на одну организацию, га	-	-	...	-	...	174,4	426,8
Засеяно элитными семенами, в процентах от площади посевов	-	-	-	-	-	0,3	-
Целинный район							
Число организаций, единиц	-	-	-	-	2	7	4
в процентах от общего числа организаций	-	-	-	-	5,4	18,9	10,8
в процентах от числа организаций, имевших посевную площадь	-	-	-	-	7,4	25,9	14,8
Посевная площадь зерновых и зернобобовых культур, тыс.га	-	-	-	-	...	1196,0	2060,0
в процентах от общей посевной площади зерновых и зернобобовых культур	-	-	-	-	0,8	5,1	8,8
в среднем на одну организацию, га	-	-	-	-	...	170,9	515,0
Засеяно элитными семенами, в процентах от площади посевов	-	-	-	-	-	-	-
Частоозерский район							
Число организаций, единиц	-	-	-	-	-	2	1
в процентах от общего числа организаций	-	-	-	-	-	10,5	5,3
в процентах от числа организаций, имевших посевную площадь	-	-	-	-	-	15,4	7,7



**ГРУППИРОВКИ КРЕСТЬЯНСКИХ (ФЕРМЕРСКИХ) ХОЗЯЙСТВ И ИНДИВИДУАЛЬНЫХ ПРЕДПРИНИМАТЕЛЕЙ
ПО РАЗМЕРАМ ПОСЕВНЫХ ПЛОЩАДЕЙ**

	Хозяйства, имевшие посевную площадь зерновых и зернобобовых культур, гектаров						
	до 3,1	3,1- 10	10,1 - 20	20,1 - 50	50,1 - 100	100,1 - 300	300,1 - 600
Посевная площадь зерновых и зернобобовых культур, тыс.га	-	-	-	-	-
в процентах от общей посевной площади зерновых и зернобобовых культур	-	-	-	-	-	2,6	2,6
в среднем на одну организацию, га	-	-	-	-	-
Засеяно элитными семенами, в процентах от площади посевов	-	-	-	-	-	-	-
Шадринский район							
Число организаций, единиц	-	-	1	1	-	3	4
в процентах от общего числа организаций	-	-	2,1	2,1	-	6,3	8,3
в процентах от числа организаций, имевших посевную площадь	-	-	5,9	5,9	-	17,6	23,5
Посевная площадь зерновых и зернобобовых культур, тыс.га	-	-	-	600,0	1810,0
в процентах от общей посевной площади зерновых и зернобобовых культур	-	-	0,2	0,3	-	4,6	13,9
в среднем на одну организацию, га	-	-	-	200,0	452,5
Засеяно элитными семенами, в процентах от площади посевов	-	-	100,0	-	-	-	-
Шатровский район							
Число организаций, единиц	-	-	-	-	2	10	2
в процентах от общего числа организаций	-	-	-	-	8,0	40,0	8,0
в процентах от числа организаций, имевших посевную площадь	-	-	-	-	10,0	50,0	10,0
Посевная площадь зерновых и зернобобовых культур, тыс.га	-	-	-	-	...	2070,0	...
в процентах от общей посевной площади зерновых и зернобобовых культур	-	-	-	-	1,0	12,7	5,8

**ГРУППИРОВКИ КРЕСТЬЯНСКИХ (ФЕРМЕРСКИХ) ХОЗЯЙСТВ И ИНДИВИДУАЛЬНЫХ ПРЕДПРИНИМАТЕЛЕЙ
ПО РАЗМЕРАМ ПОСЕВНЫХ ПЛОЩАДЕЙ**

	Хозяйства, имевшие посевную площадь зерновых и зернобобовых культур, гектаров						
	до 3,1	3,1- 10	10,1 - 20	20,1 - 50	50,1 - 100	100,1 - 300	300,1 - 600
в среднем на одну организацию, га	-	-	-	-	...	207,0	...
Засеяно элитными семенами, в процентах от площади посевов	-	-	-	-	-	4,8	42,1
Шумихинский район							
Число организаций, единиц	-	-	-	1	1	7	4
в процентах от общего числа организаций	-	-	-	4,3	4,3	30,4	17,4
в процентах от числа организаций, имевших посевную площадь	-	-	-	5,9	5,9	41,2	23,5
Посевная площадь зерновых и зернобобовых культур, тыс.га	-	-	-	1350,0	1690,0
в процентах от общей посевной площади зерновых и зернобобовых культур	-	-	-	0,3	1,0	13,6	17,0
в среднем на одну организацию, га	-	-	-	192,9	422,5
Засеяно элитными семенами, в процентах от площади посевов	-	-	-	-	-	-	2,1
Щучанский район							
Число организаций, единиц	-	-	1	2	2	1	1
в процентах от общего числа организаций	-	-	6,3	12,5	12,5	6,3	6,3
в процентах от числа организаций, имевших посевную площадь	-	-	10,0	20,0	20,0	10,0	10,0
Посевная площадь зерновых и зернобобовых культур, тыс.га	-	-
в процентах от общей посевной площади зерновых и зернобобовых культур	-	-	0,4	1,5	4,5	3,5	9,8
в среднем на одну организацию, га	-	-
Засеяно элитными семенами, в процентах от площади посевов	-	-	-	-	-	-	-
Юргамышский район							



**ГРУППИРОВКИ КРЕСТЬЯНСКИХ (ФЕРМЕРСКИХ) ХОЗЯЙСТВ И ИНДИВИДУАЛЬНЫХ ПРЕДПРИНИМАТЕЛЕЙ
ПО РАЗМЕРАМ ПОСЕВНЫХ ПЛОЩАДЕЙ**

	Хозяйства, имевшие посевную площадь зерновых и зернобобовых культур, гектаров						
	до 3,1	3,1- 10	10,1 - 20	20,1 - 50	50,1 - 100	100,1 - 300	300,1 - 600
Число организаций, единиц	-	1	-	-	1	4	4
в процентах от общего числа организаций	-	4,0	-	-	4,0	16,0	16,0
в процентах от числа организаций, имевших посевную площадь	-	6,3	-	-	6,3	25,0	25,0
Посевная площадь зерновых и зернобобовых культур, тыс.га	-	...	-	-	...	728,0	2000,0
в процентах от общей посевной площади зерновых и зернобобовых культур	-	0,1	-	-	0,5	5,7	15,8
в среднем на одну организацию, га	-	...	-	-	...	182,0	500,0
Засеяно элитными семенами, в процентах от площади посевов	-	-	-	-	-	-	1,0
Городские округа							
Число организаций, единиц	-	-	-	-	-	-	-
в процентах от общего числа организаций	-	-	-	-	-	-	-
в процентах от числа организаций, имевших посевную площадь	-	-	-	-	-	-	-
Посевная площадь зерновых и зернобобовых культур, тыс.га	-	-	-	-	-	-	-
в процентах от общей посевной площади зерновых и зернобобовых культур	-	-	-	-	-	-	-
в среднем на одну организацию, га	-	-	-	-	-	-	-
Засеяно элитными семенами, в процентах от площади посевов	-	-	-	-	-	-	-
город Курган							
Число организаций, единиц	-	-	-	-	-	-	-
в процентах от общего числа организаций	-	-	-	-	-	-	-
в процентах от числа организаций, имев-	-	-	-	-	-	-	-

**ГРУППИРОВКИ КРЕСТЬЯНСКИХ (ФЕРМЕРСКИХ) ХОЗЯЙСТВ И ИНДИВИДУАЛЬНЫХ ПРЕДПРИНИМАТЕЛЕЙ
ПО РАЗМЕРАМ ПОСЕВНЫХ ПЛОЩАДЕЙ**

	Хозяйства, имевшие посевную площадь зерновых и зернобобовых культур, гектаров						
	до 3,1	3,1- 10	10,1 - 20	20,1 - 50	50,1 - 100	100,1 - 300	300,1 - 600
ших посевную площадь							
Посевная площадь зерновых и зернобобовых культур, тыс.га	-	-	-	-	-	-	-
в процентах от общей посевной площади зерновых и зернобобовых культур	-	-	-	-	-	-	-
в среднем на одну организацию, га	-	-	-	-	-	-	-
Засеяно элитными семенами, в процентах от площади посевов	-	-	-	-	-	-	-
город Шадринск							
Число организаций, единиц	-	-	-	-	-	-	-
в процентах от общего числа организаций	-	-	-	-	-	-	-
в процентах от числа организаций, имевших посевную площадь	-	-	-	-	-	-	-
Посевная площадь зерновых и зернобобовых культур, тыс.га	-	-	-	-	-	-	-
в процентах от общей посевной площади зерновых и зернобобовых культур	-	-	-	-	-	-	-
в среднем на одну организацию, га	-	-	-	-	-	-	-
Засеяно элитными семенами, в процентах от площади посевов	-	-	-	-	-	-	-



**ГРУППИРОВКИ КРЕСТЬЯНСКИХ (ФЕРМЕРСКИХ) ХОЗЯЙСТВ И ИНДИВИДУАЛЬНЫХ ПРЕДПРИНИМАТЕЛЕЙ
ПО РАЗМЕРАМ ПОСЕВНЫХ ПЛОЩАДЕЙ**

продолжение таблицы 113

	Хозяйства, имевшие посевную площадь зерновых и зернобобовых культур, гектаров				Хозяйства, не имевшие посевной площади	Итого
	600,1 - 1500	1500,1 - 3000	свыше 3000	всего		
Курганская область						
Число организаций, единиц	119	40	20	625	229	854
в процентах от общего числа организаций	13,9	4,7	2,3	73,2	26,8	100
в процентах от числа организаций, имевших посевную площадь	19,0	6,4	3,2	100	х	х
Посевная площадь зерновых и зернобобовых культур, тыс.га	113657,4	84677,9	99912,0	404829,5	х	404829,5
в процентах от общей посевной площади зерновых и зернобобовых культур	28,1	20,9	24,7	100	х	100
в среднем на одну организацию, га	955,1	2116,9	4995,6	647,7	х	474,0
Засеяно элитными семенами, в процентах от площади посевов	1,4	0,5	8,0	2,9	х	100
Муниципальные районы						
Число организаций, единиц	119	40	20	625	223	848
в процентах от общего числа организаций	14,0	4,7	2,4	73,7	26,3	100
в процентах от числа организаций, имевших посевную площадь	19,0	6,4	3,2	100	х	х
Посевная площадь зерновых и зернобобовых культур, тыс.га	113657,4	84677,9	99912,0	404829,5	х	404829,5
в процентах от общей посевной площади зерновых и зернобобовых культур	28,1	20,9	24,7	100	х	100
в среднем на одну организацию, га	955,1	2116,9	4995,6	647,7	х	477,4
Засеяно элитными семенами, в процентах от площади посевов	1,4	0,5	8,0	2,9	х	100



**ГРУППИРОВКИ КРЕСТЬЯНСКИХ (ФЕРМЕРСКИХ) ХОЗЯЙСТВ И ИНДИВИДУАЛЬНЫХ ПРЕДПРИНИМАТЕЛЕЙ
ПО РАЗМЕРАМ ПОСЕВНЫХ ПЛОЩАДЕЙ**

	Хозяйства, имевшие посевную площадь зерновых и зернобобовых культур, гектаров				Хозяйства, не имевшие посевной площади	Итого
	600,1 - 1500	1500,1 - 3000	свыше 3000	всего		
Альменевский район						
Число организаций, единиц	3	-	-	16	9	25
в процентах от общего числа организаций	12,0	-	-	64,0	36,0	100
в процентах от числа организаций, имевших посевную площадь	18,8	-	-	100	х	х
Посевная площадь зерновых и зернобобовых культур, тыс.га	2855,0	-	-	6250,0	х	6250,0
в процентах от общей посевной площади зерновых и зернобобовых культур	45,7	-	-	100	х	100
в среднем на одну организацию, га	951,7	-	-	390,6	х	250,0
Засеяно элитными семенами, в процентах от площади посевов	1,1	-	-	5,4	х	100
Белозерский район						
Число организаций, единиц	5	-	-	13	7	20
в процентах от общего числа организаций	25,0	-	-	65,0	35,0	100
в процентах от числа организаций, имевших посевную площадь	38,5	-	-	100	х	х
Посевная площадь зерновых и зернобобовых культур, тыс.га	4825,0	-	-	6228,4	х	6228,4
в процентах от общей посевной площади зерновых и зернобобовых культур	77,5	-	-	100	х	100
в среднем на одну организацию, га	965,0	-	-	479,1	х	311,4
Засеяно элитными семенами, в процентах от площади посевов	3,1	-	-	3,7	х	100
Варгашинский район						
Число организаций, единиц	5	2	-	22	10	32
в процентах от общего числа организаций	15,6	6,3	-	68,8	31,3	100
в процентах от числа организаций, имевших посевную площадь	22,7	9,1	-	100	х	х
Посевная площадь зерновых и зернобобовых культур, тыс.га	4570,0	...	-	13000,3	х	13000,3



**ГРУППИРОВКИ КРЕСТЬЯНСКИХ (ФЕРМЕРСКИХ) ХОЗЯЙСТВ И ИНДИВИДУАЛЬНЫХ ПРЕДПРИНИМАТЕЛЕЙ
ПО РАЗМЕРАМ ПОСЕВНЫХ ПЛОЩАДЕЙ**

	Хозяйства, имевшие посевную площадь зерновых и зернобобовых культур, гектаров				Хозяйства, не имевшие посевной площади	Итого
	600,1 - 1500	1500,1 - 3000	свыше 3000	всего		
культур, тыс.га						
в процентах от общей посевной площади зерновых и зернобобовых культур	35,2	36,2	-	100	х	100
в среднем на одну организацию, га	914,0	...	-	590,9	х	406,3
Засеяно элитными семенами, в процентах от площади посевов	8,3	-	-	6,8	х	100
Далматовский район						
Число организаций, единиц	4	1	1	18	3	21
в процентах от общего числа организаций	19,0	4,8	4,8	85,7	14,3	100
в процентах от числа организаций, имевших посевную площадь	22,2	5,6	5,6	100	х	х
Посевная площадь зерновых и зернобобовых культур, тыс.га	3070,0	12837,0	х	12837,0
в процентах от общей посевной площади зерновых и зернобобовых культур	23,9	18,7	25,9	100	х	100
в среднем на одну организацию, га	767,5	713,2	х	611,3
Засеяно элитными семенами, в процентах от площади посевов	1,6	-	6,0	2,6	х	100
Звериноголовский район						
Число организаций, единиц	7	3	2	28	7	35
в процентах от общего числа организаций	20,0	8,6	5,7	80,0	20,0	100
в процентах от числа организаций, имевших посевную площадь	25,0	10,7	7,1	100	х	х
Посевная площадь зерновых и зернобобовых культур, тыс.га	7920,0	6080,0	...	31066,0	х	31066,0
в процентах от общей посевной площади зерновых и зернобобовых культур	25,5	19,6	37,1	100	х	100
в среднем на одну организацию, га	1131,4	2026,7	...	1109,5	х	887,6

**ГРУППИРОВКИ КРЕСТЬЯНСКИХ (ФЕРМЕРСКИХ) ХОЗЯЙСТВ И ИНДИВИДУАЛЬНЫХ ПРЕДПРИНИМАТЕЛЕЙ
ПО РАЗМЕРАМ ПОСЕВНЫХ ПЛОЩАДЕЙ**

	Хозяйства, имевшие посевную площадь зерновых и зернобобовых культур, гектаров				Хозяйства, не имевшие посевной площади	Итого
	600,1 - 1500	1500,1 - 3000	свыше 3000	всего		
Засеяно элитными семенами, в процентах от площади посевов	-	0,7	-	0,1	x	100
Каргапольский район						
Число организаций, единиц	4	-	-	22	9	31
в процентах от общего числа организаций	12,9	-	-	71,0	29,0	100
в процентах от числа организаций, имевших посевную площадь	18,2	-	-	100	x	x
Посевная площадь зерновых и зернобобовых культур, тыс.га	3004,0	-	-	7086,0	x	7086,0
в процентах от общей посевной площади зерновых и зернобобовых культур	42,4	-	-	100	x	100
в среднем на одну организацию, га	751,0	-	-	322,1	x	228,6
Засеяно элитными семенами, в процентах от площади посевов	4,7	-	-	3,9	x	100
Катайский район						
Число организаций, единиц	1	-	-	21	21	42
в процентах от общего числа организаций	2,4	-	-	50,0	50,0	100
в процентах от числа организаций, имевших посевную площадь	4,8	-	-	100	x	x
Посевная площадь зерновых и зернобобовых культур, тыс.га	...	-	-	5246,0	x	5246,0
в процентах от общей посевной площади зерновых и зернобобовых культур	14,0	-	-	100	x	100
в среднем на одну организацию, га	...	-	-	249,8	x	124,9
Засеяно элитными семенами, в процентах от площади посевов	-	-	-	-	x	100
Кетовский район						
Число организаций, единиц	5	1	1	23	22	45



**ГРУППИРОВКИ КРЕСТЬЯНСКИХ (ФЕРМЕРСКИХ) ХОЗЯЙСТВ И ИНДИВИДУАЛЬНЫХ ПРЕДПРИНИМАТЕЛЕЙ
ПО РАЗМЕРАМ ПОСЕВНЫХ ПЛОЩАДЕЙ**

	Хозяйства, имевшие посевную площадь зерновых и зернобобовых культур, гектаров				Хозяйства, не имевшие посевной площади	Итого
	600,1 - 1500	1500,1 - 3000	свыше 3000	всего		
в процентах от общего числа организаций	11,1	2,2	2,2	51,1	48,9	100
в процентах от числа организаций, имевших посевную площадь	21,7	4,3	4,3	100	х	х
Посевная площадь зерновых и зернобобовых культур, тыс.га	5397,0	25874,4	х	25874,4
в процентах от общей посевной площади зерновых и зернобобовых культур	20,9	6,6	59,4	100	х	100
в среднем на одну организацию, га	1079,4	1125,0	х	575,0
Засеяно элитными семенами, в процентах от площади посевов	-	-	2,3	1,4	х	100
Куртамышский район						
Число организаций, единиц	7	2	1	67	8	75
в процентах от общего числа организаций	9,3	2,7	1,3	89,3	10,7	100
в процентах от числа организаций, имевших посевную площадь	10,4	3,0	1,5	100	х	х
Посевная площадь зерновых и зернобобовых культур, тыс.га	7125,0	26374,0	х	26374,0
в процентах от общей посевной площади зерновых и зернобобовых культур	27,0	16,0	14,8	100	х	100
в среднем на одну организацию, га	1017,9	393,6	х	351,7
Засеяно элитными семенами, в процентах от площади посевов	-	-	-	0,0	х	100
Лебяжьеvский район						
Число организаций, единиц	7	2	-	29	4	33
в процентах от общего числа организаций	21,2	6,1	-	87,9	12,1	100
в процентах от числа организаций, имевших посевную площадь	24,1	6,9	-	100	х	х
Посевная площадь зерновых и зернобобовых	6577,0	3700,0	-	15609,0	х	15609,0

**ГРУППИРОВКИ КРЕСТЬЯНСКИХ (ФЕРМЕРСКИХ) ХОЗЯЙСТВ И ИНДИВИДУАЛЬНЫХ ПРЕДПРИНИМАТЕЛЕЙ
ПО РАЗМЕРАМ ПОСЕВНЫХ ПЛОЩАДЕЙ**

	Хозяйства, имевшие посевную площадь зерновых и зернобобовых культур, гектаров				Хозяйства, не имевшие посевной площади	Итого
	600,1 - 1500	1500,1 - 3000	свыше 3000	всего		
культур, тыс.га						
в процентах от общей посевной площади зерновых и зернобобовых культур	42,1	23,7	-	100	х	100
в среднем на одну организацию, га	939,6	1850,0	-	538,2	х	473,0
Засеяно элитными семенами, в процентах от площади посевов	-	-	-	-	х	100
Макушинский район						
Число организаций, единиц	3	4	2	46	9	55
в процентах от общего числа организаций	5,5	7,3	3,6	83,6	16,4	100
в процентах от числа организаций, имевших посевную площадь	6,5	8,7	4,3	100	х	х
Посевная площадь зерновых и зернобобовых культур, тыс.га	4150,0	8540,0	...	31672,0	х	31672,0
в процентах от общей посевной площади зерновых и зернобобовых культур	13,1	27,0	30,2	100	х	100
в среднем на одну организацию, га	1383,3	2135,0	...	688,5	х	575,9
Засеяно элитными семенами, в процентах от площади посевов	-	-	1,8	0,5	х	100
Мишкинский район						
Число организаций, единиц	5	-	-	33	10	43
в процентах от общего числа организаций	11,6	-	-	76,7	23,3	100
в процентах от числа организаций, имевших посевную площадь	15,2	-	-	100	х	х
Посевная площадь зерновых и зернобобовых культур, тыс.га	4695,0	-	-	11767,0	х	11767,0
в процентах от общей посевной площади зерновых и зернобобовых культур	39,9	-	-	100	х	100
в среднем на одну организацию, га	939,0	-	-	356,6	х	273,7



**ГРУППИРОВКИ КРЕСТЬЯНСКИХ (ФЕРМЕРСКИХ) ХОЗЯЙСТВ И ИНДИВИДУАЛЬНЫХ ПРЕДПРИНИМАТЕЛЕЙ
ПО РАЗМЕРАМ ПОСЕВНЫХ ПЛОЩАДЕЙ**

	Хозяйства, имевшие посевную площадь зерновых и зернобобовых культур, гектаров				Хозяйства, не имевшие посевной площади	Итого
	600,1 - 1500	1500,1 - 3000	свыше 3000	всего		
Засеяно элитными семенами, в процентах от площади посевов	-	-	-	-	х	100
Мокроусовский район						
Число организаций, единиц	9	4	1	36	6	42
в процентах от общего числа организаций	21,4	9,5	2,4	85,7	14,3	100
в процентах от числа организаций, имевших посевную площадь	25,0	11,1	2,8	100	х	х
Посевная площадь зерновых и зернобобовых культур, тыс.га	7769,0	7350,0	...	25158,6	х	25158,6
в процентах от общей посевной площади зерновых и зернобобовых культур	30,9	29,2	15,5	100	х	100
в среднем на одну организацию, га	863,2	1837,5	...	698,9	х	599,0
Засеяно элитными семенами, в процентах от площади посевов	-	-	-	-	х	100
Петуховский район						
Число организаций, единиц	6	-	-	30	6	36
в процентах от общего числа организаций	16,7	-	-	83,3	16,7	100
в процентах от числа организаций, имевших посевную площадь	20,0	-	-	100	х	х
Посевная площадь зерновых и зернобобовых культур, тыс.га	4820,4	-	-	10604,8	х	10604,8
в процентах от общей посевной площади зерновых и зернобобовых культур	45,5	-	-	100	х	100
в среднем на одну организацию, га	803,4	-	-	353,5	х	294,6
Засеяно элитными семенами, в процентах от площади посевов	4,7	-	-	4,1	х	100
Половинский район						
Число организаций, единиц	9	6	3	60	6	66

**ГРУППИРОВКИ КРЕСТЬЯНСКИХ (ФЕРМЕРСКИХ) ХОЗЯЙСТВ И ИНДИВИДУАЛЬНЫХ ПРЕДПРИНИМАТЕЛЕЙ
ПО РАЗМЕРАМ ПОСЕВНЫХ ПЛОЩАДЕЙ**

	Хозяйства, имевшие посевную площадь зерновых и зернобобовых культур, гектаров				Хозяйства, не имевшие посевной площади	Итого
	600,1 - 1500	1500,1 - 3000	свыше 3000	всего		
в процентах от общего числа организаций	13,6	9,1	4,5	90,9	9,1	100
в процентах от числа организаций, имевших посевную площадь	15,0	10,0	5,0	100	х	х
Посевная площадь зерновых и зернобобовых культур, тыс.га	8446,0	14240,0	11606,0	43059,0	х	43059,0
в процентах от общей посевной площади зерновых и зернобобовых культур	19,6	33,1	27,0	100	х	100
в среднем на одну организацию, га	938,4	2373,3	3868,7	717,7	х	652,4
Засеяно элитными семенами, в процентах от площади посевов	-	-	-	-	х	100
Притобольный район						
Число организаций, единиц	2	2	4	20	10	30
в процентах от общего числа организаций	6,7	6,7	13,3	66,7	33,3	100
в процентах от числа организаций, имевших посевную площадь	10,0	10,0	20,0	100	х	х
Посевная площадь зерновых и зернобобовых культур, тыс.га	20756,0	29726,4	х	29726,4
в процентах от общей посевной площади зерновых и зернобобовых культур	7,4	14,1	69,8	100	х	100
в среднем на одну организацию, га	5189,0	1486,3	х	990,9
Засеяно элитными семенами, в процентах от площади посевов	-	-	33,7	23,5	х	100
Сафакулевский район						
Число организаций, единиц	2	2	-	21	3	24
в процентах от общего числа организаций	8,3	8,3	-	87,5	12,5	100
в процентах от числа организаций, имевших посевную площадь	9,5	9,5	-	100	х	х
Посевная площадь зерновых и зернобобовых культур, тыс.га	-	10689,0	х	10689,0



**ГРУППИРОВКИ КРЕСТЬЯНСКИХ (ФЕРМЕРСКИХ) ХОЗЯЙСТВ И ИНДИВИДУАЛЬНЫХ ПРЕДПРИНИМАТЕЛЕЙ
ПО РАЗМЕРАМ ПОСЕВНЫХ ПЛОЩАДЕЙ**

	Хозяйства, имевшие посевную площадь зерновых и зернобобовых культур, гектаров				Хозяйства, не имевшие посевной площади	Итого
	600,1 - 1500	1500,1 - 3000	свыше 3000	всего		
в процентах от общей посевной площади зерновых и зернобобовых культур	20,1	44,9	-	100	х	100
в среднем на одну организацию, га	-	509,0	х	445,4
Засеяно элитными семенами, в процентах от площади посевов	-	-	-	0,0	х	100
Целинный район						
Число организаций, единиц	8	5	1	27	10	37
в процентах от общего числа организаций	21,6	13,5	2,7	73,0	27,0	100
в процентах от числа организаций, имевших посевную площадь	29,6	18,5	3,7	100	х	х
Посевная площадь зерновых и зернобобовых культур, тыс.га	7718,0	8963,0	...	23320,0	х	23320,0
в процентах от общей посевной площади зерновых и зернобобовых культур	33,1	38,4	13,7	100	х	100
в среднем на одну организацию, га	964,8	1792,6	...	863,7	х	630,3
Засеяно элитными семенами, в процентах от площади посевов	-	-	7,8	1,1	х	100
Частоозерский район						
Число организаций, единиц	9	-	1	13	6	19
в процентах от общего числа организаций	47,4	-	5,3	68,4	31,6	100
в процентах от числа организаций, имевших посевную площадь	69,2	-	7,7	100	х	х
Посевная площадь зерновых и зернобобовых культур, тыс.га	7872,0	-	...	13578,0	х	13578,0
в процентах от общей посевной площади зерновых и зернобобовых культур	58,0	-	36,8	100	х	100
в среднем на одну организацию, га	874,7	-	...	1044,5	х	714,6
Засеяно элитными семенами, в процентах от площади посевов	5,3	-	-	3,1	х	100

**ГРУППИРОВКИ КРЕСТЬЯНСКИХ (ФЕРМЕРСКИХ) ХОЗЯЙСТВ И ИНДИВИДУАЛЬНЫХ ПРЕДПРИНИМАТЕЛЕЙ
ПО РАЗМЕРАМ ПОСЕВНЫХ ПЛОЩАДЕЙ**

	Хозяйства, имевшие посевную площадь зерновых и зернобобовых культур, гектаров				Хозяйства, не имевшие посевной площади	Итого
	600,1 - 1500	1500,1 - 3000	свыше 3000	всего		
Шадринский район						
Число организаций, единиц	6	2	-	17	31	48
в процентах от общего числа организаций	12,5	4,2	-	35,4	64,6	100
в процентах от числа организаций, имевших посевную площадь	35,3	11,8	-	100	х	х
Посевная площадь зерновых и зернобобовых культур, тыс.га	5710,0	...	-	13034,0	х	13034,0
в процентах от общей посевной площади зерновых и зернобобовых культур	43,8	37,2	-	100	х	100
в среднем на одну организацию, га	951,7	...	-	766,7	х	271,5
Засеяно элитными семенами, в процентах от площади посевов	-	-	-	0,2	х	100
Шатровский район						
Число организаций, единиц	2	3	1	20	5	25
в процентах от общего числа организаций	8,0	12,0	4,0	80,0	20,0	100
в процентах от числа организаций, имевших посевную площадь	10,0	15,0	5,0	100	х	х
Посевная площадь зерновых и зернобобовых культур, тыс.га	...	7075,0	...	16355,0	х	16355,0
в процентах от общей посевной площади зерновых и зернобобовых культур	14,1	43,3	23,2	100	х	100
в среднем на одну организацию, га	...	2358,3	...	817,8	х	654,2
Засеяно элитными семенами, в процентах от площади посевов	-	4,9	-	5,2	х	100
Шумихинский район						
Число организаций, единиц	2	1	1	17	6	23
в процентах от общего числа организаций	8,7	4,3	4,3	73,9	26,1	100
в процентах от числа организаций, имевших	11,8	5,9	5,9	100	х	х



**ГРУППИРОВКИ КРЕСТЬЯНСКИХ (ФЕРМЕРСКИХ) ХОЗЯЙСТВ И ИНДИВИДУАЛЬНЫХ ПРЕДПРИНИМАТЕЛЕЙ
ПО РАЗМЕРАМ ПОСЕВНЫХ ПЛОЩАДЕЙ**

	Хозяйства, имевшие посевную площадь зерновых и зернобобовых культур, гектаров				Хозяйства, не имевшие посевной площади	Итого
	600,1 - 1500	1500,1 - 3000	свыше 3000	всего		
посевную площадь						
Посевная площадь зерновых и зернобобовых культур, тыс.га	9944,0	х	9944,0
в процентах от общей посевной площади зерновых и зернобобовых культур	18,2	18,7	31,3	100	х	100
в среднем на одну организацию, га	584,9	х	432,3
Засеяно элитными семенами, в процентах от площади посевов	2,2	-	-	0,8	х	100
Щучанский район						
Число организаций, единиц	3	-	-	10	6	16
в процентах от общего числа организаций	18,8	-	-	62,5	37,5	100
в процентах от числа организаций, имевших посевную площадь	30,0	-	-	100	х	х
Посевная площадь зерновых и зернобобовых культур, тыс.га	2936,0	-	-	3658,6	х	3658,6
в процентах от общей посевной площади зерновых и зернобобовых культур	80,2	-	-	100	х	100
в среднем на одну организацию, га	978,7	-	-	365,9	х	228,7
Засеяно элитными семенами, в процентах от площади посевов	-	-	-	-	х	100
Юргамышский район						
Число организаций, единиц	5	-	1	16	9	25
в процентах от общего числа организаций	20,0	-	4,0	64,0	36,0	100
в процентах от числа организаций, имевших посевную площадь	31,3	-	6,3	100	х	х
Посевная площадь зерновых и зернобобовых культур, тыс.га	5002,0	-	...	12692,0	х	12692,0
в процентах от общей посевной площади зер-	39,4	-	38,5	100	х	100

**ГРУППИРОВКИ КРЕСТЬЯНСКИХ (ФЕРМЕРСКИХ) ХОЗЯЙСТВ И ИНДИВИДУАЛЬНЫХ ПРЕДПРИНИМАТЕЛЕЙ
ПО РАЗМЕРАМ ПОСЕВНЫХ ПЛОЩАДЕЙ**

	Хозяйства, имевшие посевную площадь зерновых и зернобобовых культур, гектаров				Хозяйства, не имевшие посевной площади	Итого
	600,1 - 1500	1500,1 - 3000	свыше 3000	всего		
новых и зернобобовых культур						
в среднем на одну организацию, га	1000,4	-	...	793,3	х	507,7
Засеяно элитными семенами, в процентах от площади посевов	4,0	-	-	1,7	х	100
Городские округа						
Число организаций, единиц	-	-	-	-	6	6
в процентах от общего числа организаций	-	-	-	-	100,0	100
в процентах от числа организаций, имевших посевную площадь	-	-	-	100	х	х
Посевная площадь зерновых и зернобобовых культур, тыс.га	-	-	-	-	х	-
в процентах от общей посевной площади зерновых и зернобобовых культур	-	-	-	100	х	100
в среднем на одну организацию, га	-	-	-	-	х	-
Засеяно элитными семенами, в процентах от площади посевов	-	-	-	-	х	100
город Курган						
Число организаций, единиц	-	-	-	-	3	3
в процентах от общего числа организаций	-	-	-	-	100,0	100
в процентах от числа организаций, имевших посевную площадь	-	-	-	100	х	х
Посевная площадь зерновых и зернобобовых культур, тыс.га	-	-	-	-	х	-
в процентах от общей посевной площади зерновых и зернобобовых культур	-	-	-	100	х	100
в среднем на одну организацию, га	-	-	-	-	х	-
Засеяно элитными семенами, в процентах от площади посевов	-	-	-	-	х	100

**ГРУППИРОВКИ КРЕСТЬЯНСКИХ (ФЕРМЕРСКИХ) ХОЗЯЙСТВ И ИНДИВИДУАЛЬНЫХ ПРЕДПРИНИМАТЕЛЕЙ
ПО РАЗМЕРАМ ПОСЕВНЫХ ПЛОЩАДЕЙ**

	Хозяйства, имевшие посевную площадь зерновых и зернобобовых культур, гектаров				Хозяйства, не имевшие посевной площади	Итого
	600,1 - 1500	1500,1 - 3000	свыше 3000	всего		
город Шадринск						
Число организаций, единиц	-	-	-	-	3	3
в процентах от общего числа организаций	-	-	-	-	100,0	100
в процентах от числа организаций, имевших посевную площадь	-	-	-	100	х	х
Посевная площадь зерновых и зернобобовых культур, тыс.га	-	-	-	-	х	-
в процентах от общей посевной площади зерновых и зернобобовых культур	-	-	-	100	х	100
в среднем на одну организацию, га	-	-	-	-	х	-
Засеяно элитными семенами, в процентах от площади посевов	-	-	-	-	х	100

**ГРУППИРОВКИ ЛИЧНЫХ ПОДСОБНЫХ И ДРУГИХ ИНДИВИДУАЛЬНЫХ ХОЗЯЙСТВ ГРАЖДАН
ПО РАЗМЕРАМ ПОСЕВНЫХ ПЛОЩАДЕЙ**

Таблица 114

**114. ГРУППИРОВКА ЛИЧНЫХ ПОДСОБНЫХ И ДРУГИХ ИНДИВИДУАЛЬНЫХ ХОЗЯЙСТВ ГРАЖДАН
ПО РАЗМЕРАМ ОБЩЕЙ ПОСЕВНОЙ ПЛОЩАДИ ПОД УРОЖАЙ 2016 ГОДА**

	Хозяйства, имевшие посевную площадь, гектаров						
	до 0,06	0,06 - 0,15	0,16 - 0,25	0,26 - 0,35	0,36 - 0,45	0,46 - 0,65	0,66 - 1,00
Курганская область							
Число хозяйств, единиц	94762	75071	5239	478	85	23	19
в процентах от общего числа хозяйств	53,0	42,0	2,9	0,3	0,0	0,0	0,0
в процентах от числа хозяйств, имевших посевную площадь	53,6	42,5	3,0	0,3	0,0	0,0	0,0
Посевная площадь сельскохозяйственных культур, га	2675,9	5993,7	945,0	135,9	33,4	12,2	15,8
в процентах от общей посевной площади	5,7	12,8	2,0	0,3	0,1	0,0	0,0
в среднем на одно хозяйство, га	0,0	0,1	0,2	0,3	0,4	0,5	0,8
Муниципальные районы							
Число хозяйств, единиц	75402	72306	5222	477	85	23	19
в процентах от общего числа хозяйств	48,2	46,2	3,3	0,3	0,1	0,0	0,0
в процентах от числа хозяйств, имевших посевную площадь	48,8	46,8	3,4	0,3	0,1	0,0	0,0
Посевная площадь сельскохозяйственных культур, га	2271,3	5799,9	941,8	135,7	33,4	12,2	15,8
в процентах от общей посевной площади	4,9	12,6	2,0	0,3	0,1	0,0	0,0
в среднем на одно хозяйство, га	0,0	0,1	0,2	0,3	0,4	0,5	0,8
Альменевский район							



**ГРУППИРОВКИ ЛИЧНЫХ ПОДСОБНЫХ И ДРУГИХ ИНДИВИДУАЛЬНЫХ ХОЗЯЙСТВ ГРАЖДАН
ПО РАЗМЕРАМ ПОСЕВНЫХ ПЛОЩАДЕЙ**

	Хозяйства, имевшие посевную площадь, гектаров						
	до 0,06	0,06 - 0,15	0,16 - 0,25	0,26 - 0,35	0,36 - 0,45	0,46 - 0,65	0,66 - 1,00
Число хозяйств, единиц	1596	2114	140	1	-	-	-
в процентах от общего числа хозяйств	39,1	51,8	3,4	0,0	-	-	-
в процентах от числа хозяйств, имевших посевную площадь	40,0	53,0	3,5	0,0	-	-	-
Посевная площадь сельскохозяйственных культур, га	47,9	172,0	24,1	0,3	-	-	-
в процентах от общей посевной площади	0,9	3,3	0,5	0,0	-	-	-
в среднем на одно хозяйство, га	0,0	0,1	0,2	0,3	-	-	-
Белозерский район							
Число хозяйств, единиц	2113	3653	471	18	5	2	-
в процентах от общего числа хозяйств	33,4	57,8	7,5	0,3	0,1	0,0	-
в процентах от числа хозяйств, имевших посевную площадь	33,7	58,2	7,5	0,3	0,1	0,0	-
Посевная площадь сельскохозяйственных культур, га	69,9	310,6	83,0	5,1	2,0	1,1	-
в процентах от общей посевной площади	10,0	44,3	11,8	0,7	0,3	0,2	-
в среднем на одно хозяйство, га	0,0	0,1	0,2	0,3	0,4	0,5	-
Варгашинский район							
Число хозяйств, единиц	2656	2958	287	15	2	-	-
в процентах от общего числа хозяйств	44,5	49,6	4,8	0,3	0,0	-	-
в процентах от числа хозяйств, имевших посевную площадь	44,8	49,9	4,8	0,3	0,0	-	-
Посевная площадь сельскохозяйственных культур, га	81,0	243,0	51,6	4,3	0,7	-	-
в процентах от общей посевной площади	16,9	50,8	10,8	0,9	0,2	-	-
в среднем на одно хозяйство, га	0,0	0,1	0,2	0,3	0,4	-	-
Далматовский район							

**ГРУППИРОВКИ ЛИЧНЫХ ПОДСОБНЫХ И ДРУГИХ ИНДИВИДУАЛЬНЫХ ХОЗЯЙСТВ ГРАЖДАН
ПО РАЗМЕРАМ ПОСЕВНЫХ ПЛОЩАДЕЙ**

	Хозяйства, имевшие посевную площадь, гектаров						
	до 0,06	0,06 - 0,15	0,16 - 0,25	0,26 - 0,35	0,36 - 0,45	0,46 - 0,65	0,66 - 1,00
Число хозяйств, единиц	4128	3655	161	12	1	2	-
в процентах от общего числа хозяйств	51,0	45,2	2,0	0,1	0,0	0,0	-
в процентах от числа хозяйств, имевших посевную площадь	51,7	45,8	2,0	0,2	0,0	0,0	-
Посевная площадь сельскохозяйственных культур, га	127,4	281,7	28,6	3,3	0,4	1,0	-
в процентах от общей посевной площади	12,1	26,8	2,7	0,3	0,0	0,1	-
в среднем на одно хозяйство, га	0,0	0,1	0,2	0,3	0,4	0,5	-
Звериноголовский район							
Число хозяйств, единиц	1551	1506	15	-	-	-	-
в процентах от общего числа хозяйств	49,7	48,3	0,5	-	-	-	-
в процентах от числа хозяйств, имевших посевную площадь	50,1	48,6	0,5	-	-	-	-
Посевная площадь сельскохозяйственных культур, га	48,1	112,6	2,5	-	-	-	-
в процентах от общей посевной площади	4,7	11,1	0,2	-	-	-	-
в среднем на одно хозяйство, га	0,0	0,1	0,2	-	-	-	-
Каргапольский район							
Число хозяйств, единиц	6226	4091	74	3	3	-	-
в процентах от общего числа хозяйств	59,0	38,8	0,7	0,0	0,0	-	-
в процентах от числа хозяйств, имевших посевную площадь	59,7	39,2	0,7	0,0	0,0	-	-
Посевная площадь сельскохозяйственных культур, га	181,1	302,7	12,8	0,9	1,2	-	-
в процентах от общей посевной площади	6,7	11,2	0,5	0,0	0,0	-	-
в среднем на одно хозяйство, га	0,0	0,1	0,2	0,3	0,4	-	-
Катайский район							



**ГРУППИРОВКИ ЛИЧНЫХ ПОДСОБНЫХ И ДРУГИХ ИНДИВИДУАЛЬНЫХ ХОЗЯЙСТВ ГРАЖДАН
ПО РАЗМЕРАМ ПОСЕВНЫХ ПЛОЩАДЕЙ**

	Хозяйства, имевшие посевную площадь, гектаров						
	до 0,06	0,06 - 0,15	0,16 - 0,25	0,26 - 0,35	0,36 - 0,45	0,46 - 0,65	0,66 - 1,00
Число хозяйств, единиц	3031	2535	136	10	2	-	-
в процентах от общего числа хозяйств	52,5	43,9	2,4	0,2	0,0	-	-
в процентах от числа хозяйств, имевших посевную площадь	53,0	44,3	2,4	0,2	0,0	-	-
Посевная площадь сельскохозяйственных культур, га	88,6	197,8	24,4	2,8	0,8	-	-
в процентах от общей посевной площади	19,6	43,7	5,4	0,6	0,2	-	-
в среднем на одно хозяйство, га	0,0	0,1	0,2	0,3	0,4	-	-
Кетовский район							
Число хозяйств, единиц	7647	7884	570	80	23	8	3
в процентах от общего числа хозяйств	46,5	48,0	3,5	0,5	0,1	0,0	0,0
в процентах от числа хозяйств, имевших посевную площадь	47,1	48,6	3,5	0,5	0,1	0,0	0,0
Посевная площадь сельскохозяйственных культур, га	226,0	637,8	105,5	23,0	9,2	4,3	2,3
в процентах от общей посевной площади	16,5	46,6	7,7	1,7	0,7	0,3	0,2
в среднем на одно хозяйство, га	0,0	0,1	0,2	0,3	0,4	0,5	0,8
Куртамышский район							
Число хозяйств, единиц	5564	4092	278	33	2	-	-
в процентах от общего числа хозяйств	55,0	40,4	2,7	0,3	0,0	-	-
в процентах от числа хозяйств, имевших посевную площадь	55,4	40,8	2,8	0,3	0,0	-	-
Посевная площадь сельскохозяйственных культур, га	175,1	325,6	52,1	9,6	0,8	-	-
в процентах от общей посевной площади	5,5	10,3	1,6	0,3	0,0	-	-
в среднем на одно хозяйство, га	0,0	0,1	0,2	0,3	0,4	-	-
Лебяжьевский район							

**ГРУППИРОВКИ ЛИЧНЫХ ПОДСОБНЫХ И ДРУГИХ ИНДИВИДУАЛЬНЫХ ХОЗЯЙСТВ ГРАЖДАН
ПО РАЗМЕРАМ ПОСЕВНЫХ ПЛОЩАДЕЙ**

	Хозяйства, имевшие посевную площадь, гектаров						
	до 0,06	0,06 - 0,15	0,16 - 0,25	0,26 - 0,35	0,36 - 0,45	0,46 - 0,65	0,66 - 1,00
Число хозяйств, единиц	1939	2252	146	5	-	2	-
в процентах от общего числа хозяйств	43,7	50,7	3,3	0,1	-	0,0	-
в процентах от числа хозяйств, имевших посевную площадь	44,2	51,3	3,3	0,1	-	0,0	-
Посевная площадь сельскохозяйственных культур, га	63,5	182,8	26,2	1,4	-	1,2	-
в процентах от общей посевной площади	2,9	8,5	1,2	0,1	-	0,1	-
в среднем на одно хозяйство, га	0,0	0,1	0,2	0,3	-	0,6	-
Макушинский район							
Число хозяйств, единиц	2708	1827	89	2	-	-	1
в процентах от общего числа хозяйств	54,6	36,8	1,8	0,0	-	-	0,0
в процентах от числа хозяйств, имевших посевную площадь	58,3	39,3	1,9	0,0	-	-	0,0
Посевная площадь сельскохозяйственных культур, га	80,1	139,8	15,4	0,6	-	-	0,9
в процентах от общей посевной площади	7,5	13,1	1,4	0,1	-	-	0,1
в среднем на одно хозяйство, га	0,0	0,1	0,2	0,3	-	-	0,9
Мишкинский район							
Число хозяйств, единиц	3353	3048	188	7	1	-	-
в процентах от общего числа хозяйств	50,2	45,6	2,8	0,1	0,0	-	-
в процентах от числа хозяйств, имевших посевную площадь	50,3	45,8	2,8	0,1	0,0	-	-
Посевная площадь сельскохозяйственных культур, га	105,5	241,9	32,9	2,0	0,4	-	-
в процентах от общей посевной площади	3,1	7,1	1,0	0,1	0,0	-	-
в среднем на одно хозяйство, га	0,0	0,1	0,2	0,3	0,4	-	-
Мокроусовский район							



**ГРУППИРОВКИ ЛИЧНЫХ ПОДСОБНЫХ И ДРУГИХ ИНДИВИДУАЛЬНЫХ ХОЗЯЙСТВ ГРАЖДАН
ПО РАЗМЕРАМ ПОСЕВНЫХ ПЛОЩАДЕЙ**

	Хозяйства, имевшие посевную площадь, гектаров						
	до 0,06	0,06 - 0,15	0,16 - 0,25	0,26 - 0,35	0,36 - 0,45	0,46 - 0,65	0,66 - 1,00
Число хозяйств, единиц	1064	2571	479	114	14	2	-
в процентах от общего числа хозяйств	25,0	60,5	11,3	2,7	0,3	0,0	-
в процентах от числа хозяйств, имевших посевную площадь	25,1	60,6	11,3	2,7	0,3	0,0	-
Посевная площадь сельскохозяйственных культур, га	33,2	221,5	89,2	32,6	5,4	1,0	-
в процентах от общей посевной площади	8,6	57,7	23,2	8,5	1,4	0,3	-
в среднем на одно хозяйство, га	0,0	0,1	0,2	0,3	0,4	0,5	-
Петуховский район							
Число хозяйств, единиц	3005	1878	159	6	-	-	-
в процентах от общего числа хозяйств	58,5	36,6	3,1	0,1	-	-	-
в процентах от числа хозяйств, имевших посевную площадь	58,9	36,8	3,1	0,1	-	-	-
Посевная площадь сельскохозяйственных культур, га	88,1	144,4	28,5	1,7	-	-	-
в процентах от общей посевной площади	2,4	3,9	0,8	0,0	-	-	-
в среднем на одно хозяйство, га	0,0	0,1	0,2	0,3	-	-	-
Половинский район							
Число хозяйств, единиц	1122	2387	30	3	-	1	-
в процентах от общего числа хозяйств	31,4	66,9	0,8	0,1	-	0,0	-
в процентах от числа хозяйств, имевших посевную площадь	31,5	67,1	0,8	0,1	-	0,0	-
Посевная площадь сельскохозяйственных культур, га	39,6	178,1	5,5	0,9	-	0,5	-
в процентах от общей посевной площади	2,6	11,8	0,4	0,1	-	0,0	-
в среднем на одно хозяйство, га	0,0	0,1	0,2	0,3	-	0,5	-
Притобольный район							

**ГРУППИРОВКИ ЛИЧНЫХ ПОДСОБНЫХ И ДРУГИХ ИНДИВИДУАЛЬНЫХ ХОЗЯЙСТВ ГРАЖДАН
ПО РАЗМЕРАМ ПОСЕВНЫХ ПЛОЩАДЕЙ**

	Хозяйства, имевшие посевную площадь, гектаров						
	до 0,06	0,06 - 0,15	0,16 - 0,25	0,26 - 0,35	0,36 - 0,45	0,46 - 0,65	0,66 - 1,00
Число хозяйств, единиц	2592	2602	175	11	1	-	-
в процентах от общего числа хозяйств	48,1	48,2	3,2	0,2	0,0	-	-
в процентах от числа хозяйств, имевших посевную площадь	48,1	48,3	3,2	0,2	0,0	-	-
Посевная площадь сельскохозяйственных культур, га	79,0	208,5	31,5	3,1	0,4	-	-
в процентах от общей посевной площади	19,6	51,8	7,8	0,8	0,1	-	-
в среднем на одно хозяйство, га	0,0	0,1	0,2	0,3	0,4	-	-
Сафакулевский район							
Число хозяйств, единиц	1316	1749	238	34	8	2	1
в процентах от общего числа хозяйств	33,8	45,0	6,1	0,9	0,2	0,1	0,0
в процентах от числа хозяйств, имевших посевную площадь	34,4	45,8	6,2	0,9	0,2	0,1	0,0
Посевная площадь сельскохозяйственных культур, га	39,7	144,3	42,5	9,6	3,1	1,0	0,8
в процентах от общей посевной площади	0,4	1,6	0,5	0,1	0,0	0,0	0,0
в среднем на одно хозяйство, га	0,0	0,1	0,2	0,3	0,4	0,5	0,8
Целинный район							
Число хозяйств, единиц	3288	2480	146	10	1	-	-
в процентах от общего числа хозяйств	55,2	41,7	2,5	0,2	0,0	-	-
в процентах от числа хозяйств, имевших посевную площадь	55,2	41,7	2,5	0,2	0,0	-	-
Посевная площадь сельскохозяйственных культур, га	86,9	195,8	25,6	2,8	0,4	-	-
в процентах от общей посевной площади	3,3	7,4	1,0	0,1	0,0	-	-
в среднем на одно хозяйство, га	0,0	0,1	0,2	0,3	0,4	-	-
Частоозерский район							



**ГРУППИРОВКИ ЛИЧНЫХ ПОДСОБНЫХ И ДРУГИХ ИНДИВИДУАЛЬНЫХ ХОЗЯЙСТВ ГРАЖДАН
ПО РАЗМЕРАМ ПОСЕВНЫХ ПЛОЩАДЕЙ**

	Хозяйства, имевшие посевную площадь, гектаров						
	до 0,06	0,06 - 0,15	0,16 - 0,25	0,26 - 0,35	0,36 - 0,45	0,46 - 0,65	0,66 - 1,00
Число хозяйств, единиц	878	900	94	9	1	1	12
в процентах от общего числа хозяйств	44,7	45,8	4,8	0,5	0,1	0,1	0,6
в процентах от числа хозяйств, имевших посевную площадь	46,0	47,2	4,9	0,5	0,1	0,1	0,6
Посевная площадь сельскохозяйственных культур, га	23,4	74,0	17,6	2,5	0,4	0,5	9,8
в процентах от общей посевной площади	4,0	12,5	3,0	0,4	0,1	0,1	1,7
в среднем на одно хозяйство, га	0,0	0,1	0,2	0,3	0,4	0,5	0,8
Шадринский район							
Число хозяйств, единиц	4514	5630	333	7	-	2	2
в процентах от общего числа хозяйств	42,7	53,3	3,2	0,1	-	0,0	0,0
в процентах от числа хозяйств, имевших посевную площадь	43,0	53,7	3,2	0,1	-	0,0	0,0
Посевная площадь сельскохозяйственных культур, га	131,7	467,3	59,0	1,9	-	1,1	1,9
в процентах от общей посевной площади	19,6	69,4	8,8	0,3	-	0,2	0,3
в среднем на одно хозяйство, га	0,0	0,1	0,2	0,3	-	0,6	1,0
Шатровский район							
Число хозяйств, единиц	2961	3520	485	72	14	1	-
в процентах от общего числа хозяйств	41,8	49,7	6,9	1,0	0,2	0,0	-
в процентах от числа хозяйств, имевших посевную площадь	42,0	49,9	6,9	1,0	0,2	0,0	-
Посевная площадь сельскохозяйственных культур, га	89,6	299,9	88,8	20,3	5,7	0,5	-
в процентах от общей посевной площади	10,2	34,2	10,1	2,3	0,6	0,1	-
в среднем на одно хозяйство, га	0,0	0,1	0,2	0,3	0,4	0,5	-
Шумихинский район							

**ГРУППИРОВКИ ЛИЧНЫХ ПОДСОБНЫХ И ДРУГИХ ИНДИВИДУАЛЬНЫХ ХОЗЯЙСТВ ГРАЖДАН
ПО РАЗМЕРАМ ПОСЕВНЫХ ПЛОЩАДЕЙ**

	Хозяйства, имевшие посевную площадь, гектаров						
	до 0,06	0,06 - 0,15	0,16 - 0,25	0,26 - 0,35	0,36 - 0,45	0,46 - 0,65	0,66 - 1,00
Число хозяйств, единиц	5473	2707	181	9	1	-	-
в процентах от общего числа хозяйств	64,2	31,8	2,1	0,1	0,0	-	-
в процентах от числа хозяйств, имевших посевную площадь	65,4	32,3	2,2	0,1	0,0	-	-
Посевная площадь сельскохозяйственных культур, га	157,1	220,2	31,3	2,5	0,4	-	-
в процентах от общей посевной площади	12,5	17,5	2,5	0,2	0,0	-	-
в среднем на одно хозяйство, га	0,0	0,1	0,2	0,3	0,4	-	-
Щучанский район							
Число хозяйств, единиц	3952	2850	180	10	-	-	-
в процентах от общего числа хозяйств	55,4	40,0	2,5	0,1	-	-	-
в процентах от числа хозяйств, имевших посевную площадь	56,4	40,7	2,6	0,1	-	-	-
Посевная площадь сельскохозяйственных культур, га	120,0	226,9	33,2	2,9	-	-	-
в процентах от общей посевной площади	15,0	28,5	4,2	0,4	-	-	-
в среднем на одно хозяйство, га	0,0	0,1	0,2	0,3	-	-	-
Юргамышский район							
Число хозяйств, единиц	2725	3417	167	6	6	-	-
в процентах от общего числа хозяйств	42,6	53,4	2,6	0,1	0,1	-	-
в процентах от числа хозяйств, имевших посевную площадь	42,7	53,6	2,6	0,1	0,1	-	-
Посевная площадь сельскохозяйственных культур, га	88,8	271,0	29,7	1,8	2,3	-	-
в процентах от общей посевной площади	5,4	16,4	1,8	0,1	0,1	-	-
в среднем на одно хозяйство, га	0,0	0,1	0,2	0,3	0,4	-	-
Городские округа							



**ГРУППИРОВКИ ЛИЧНЫХ ПОДСОБНЫХ И ДРУГИХ ИНДИВИДУАЛЬНЫХ ХОЗЯЙСТВ ГРАЖДАН
ПО РАЗМЕРАМ ПОСЕВНЫХ ПЛОЩАДЕЙ**

	Хозяйства, имевшие посевную площадь, гектаров						
	до 0,06	0,06 - 0,15	0,16 - 0,25	0,26 - 0,35	0,36 - 0,45	0,46 - 0,65	0,66 - 1,00
Число хозяйств, единиц	19360	2765	17	1	-	-	-
в процентах от общего числа хозяйств	86,8	12,4	0,1	0,0	-	-	-
в процентах от числа хозяйств, имевших посевную площадь	87,4	12,5	0,1	0,0	-	-	-
Посевная площадь сельскохозяйственных культур, га	404,6	193,7	3,2	0,3	-	-	-
в процентах от общей посевной площади	67,2	32,2	0,5	0,0	-	-	-
в среднем на одно хозяйство, га	0,0	0,1	0,2	0,3	-	-	-
город Курган							
Число хозяйств, единиц	11206	1949	12	1	-	-	-
в процентах от общего числа хозяйств	84,7	14,7	0,1	0,0	-	-	-
в процентах от числа хозяйств, имевших посевную площадь	85,1	14,8	0,1	0,0	-	-	-
Посевная площадь сельскохозяйственных культур, га	232,4	137,0	2,4	0,3	-	-	-
в процентах от общей посевной площади	62,5	36,8	0,6	0,1	-	-	-
в среднем на одно хозяйство, га	0,0	0,1	0,2	0,3	-	-	-
город Шадринск							
Число хозяйств, единиц	8154	816	5	-	-	-	-
в процентах от общего числа хозяйств	89,9	9,0	0,1	-	-	-	-
в процентах от числа хозяйств, имевших посевную площадь	90,9	9,1	0,1	-	-	-	-
Посевная площадь сельскохозяйственных культур, га	172,2	56,8	0,8	-	-	-	-
в процентах от общей посевной площади	74,9	24,7	0,4	-	-	-	-
в среднем на одно хозяйство, га	0,0	0,1	0,2	-	-	-	-

**ГРУППИРОВКИ ЛИЧНЫХ ПОДСОБНЫХ И ДРУГИХ ИНДИВИДУАЛЬНЫХ ХОЗЯЙСТВ ГРАЖДАН
ПО РАЗМЕРАМ ПОСЕВНЫХ ПЛОЩАДЕЙ**

продолжение таблицы 114

	Хозяйства, имевшие посевную площадь, гектаров					Хозяйства, не имевшие посевной площади	Итого
	1,01 - 2,5	2,51 - 10,00	10,01 - 20,0	свыше 20,00	всего		
Курганская область							
Число хозяйств, единиц	29	154	382	560	176802	1887	178689
в процентах от общего числа хозяйств	0,0	0,1	0,2	0,3	98,9	1,1	100
в процентах от числа хозяйств, имевших посевную площадь	0,0	0,1	0,2	0,3	100	х	х
Посевная площадь сельскохозяйственных культур, га	47,5	1014,3	5477,3	30369,3	46720,3	х	46720,3
в процентах от общей посевной площади	0,1	2,2	11,7	65,0	100	х	100
в среднем на одно хозяйство, га	1,6	6,6	14,3	54,2	0,3	х	0,3
Муниципальные районы							
Число хозяйств, единиц	29	154	382	560	154659	1732	156391
в процентах от общего числа хозяйств	0,0	0,1	0,2	0,4	98,9	1,1	100
в процентах от числа хозяйств, имевших посевную площадь	0,0	0,1	0,2	0,4	100	х	х
Посевная площадь сельскохозяйственных культур, га	47,5	1014,3	5477,3	30369,3	46118,5	х	46118,5
в процентах от общей посевной площади	0,1	2,2	11,9	65,9	100	х	100
в среднем на одно хозяйство, га	1,6	6,6	14,3	54,2	0,3	х	0,3
Альменевский район							
Число хозяйств, единиц	1	17	38	84	3991	92	4083
в процентах от общего числа хозяйств	0,0	0,4	0,9	2,1	97,7	2,3	100
в процентах от числа хозяйств, имевших посевную площадь	0,0	0,4	1,0	2,1	100	х	х
Посевная площадь сельскохозяйственных культур, га	1,0	90,8	521,0	4376,6	5233,7	х	5233,7



**ГРУППИРОВКИ ЛИЧНЫХ ПОДСОБНЫХ И ДРУГИХ ИНДИВИДУАЛЬНЫХ ХОЗЯЙСТВ ГРАЖДАН
ПО РАЗМЕРАМ ПОСЕВНЫХ ПЛОЩАДЕЙ**

	Хозяйства, имевшие посевную площадь, гектаров					Хозяйства, не имевшие посевной площади	Итого
	1,01 - 2,5	2,51 - 10,00	10,01 - 20,0	свыше 20,00	всего		
в процентах от общей посевной площади	0,0	1,7	10,0	83,6	100	х	100
в среднем на одно хозяйство, га	1,0	5,3	13,7	52,1	1,3	х	1,3
Белозерский район							
Число хозяйств, единиц	2	1	2	5	6272	46	6318
в процентах от общего числа хозяйств	0,0	0,0	0,0	0,1	99,3	0,7	100
в процентах от числа хозяйств, имевших посевную площадь	0,0	0,0	0,0	0,1	100	х	х
Посевная площадь сельскохозяйственных культур, га	3,7	9,7	26,1	190,4	701,5	х	701,5
в процентах от общей посевной площади	0,5	1,4	3,7	27,1	100	х	100
в среднем на одно хозяйство, га	1,8	9,7	13,1	38,1	0,1	х	0,1
Варгашинский район							
Число хозяйств, единиц	2	2	-	3	5925	44	5969
в процентах от общего числа хозяйств	0,0	0,0	-	0,1	99,3	0,7	100
в процентах от числа хозяйств, имевших посевную площадь	0,0	0,0	-	0,1	100	х	х
Посевная площадь сельскохозяйственных культур, га	3,5	11,0	-	83,7	478,9	х	478,9
в процентах от общей посевной площади	0,7	2,3	-	17,5	100	х	100
в среднем на одно хозяйство, га	1,8	5,5	-	27,9	0,1	х	0,1
Далматовский район							
Число хозяйств, единиц	1	4	4	16	7984	103	8087
в процентах от общего числа хозяйств	0,0	0,0	0,0	0,2	98,7	1,3	100
в процентах от числа хозяйств, имевших посевную площадь	0,0	0,1	0,1	0,2	100	х	х
Посевная площадь сельскохозяйственных культур, га	1,0	24,4	46,8	535,4	1050,0	х	1050,0

**ГРУППИРОВКИ ЛИЧНЫХ ПОДСОБНЫХ И ДРУГИХ ИНДИВИДУАЛЬНЫХ ХОЗЯЙСТВ ГРАЖДАН
ПО РАЗМЕРАМ ПОСЕВНЫХ ПЛОЩАДЕЙ**

	Хозяйства, имевшие посевную площадь, гектаров					Хозяйства, не имевшие посевной площади	Итого
	1,01 - 2,5	2,51 - 10,00	10,01 - 20,0	свыше 20,00	всего		
в процентах от общей посевной площади	0,1	2,3	4,5	51,0	100	х	100
в среднем на одно хозяйство, га	1,0	6,1	11,7	33,5	0,1	х	0,1
Звериноголовский район							
Число хозяйств, единиц	1	2	10	12	3097	22	3119
в процентах от общего числа хозяйств	0,0	0,1	0,3	0,4	99,3	0,7	100
в процентах от числа хозяйств, имевших посевную площадь	0,0	0,1	0,3	0,4	100	х	х
Посевная площадь сельскохозяйственных культур, га	2,1	12,8	152,7	684,0	1014,9	х	1014,9
в процентах от общей посевной площади	0,2	1,3	15,0	67,4	100	х	100
в среднем на одно хозяйство, га	2,1	6,4	15,3	57,0	0,3	х	0,3
Каргапольский район							
Число хозяйств, единиц	-	1	4	26	10428	126	10554
в процентах от общего числа хозяйств	-	0,0	0,0	0,2	98,8	1,2	100
в процентах от числа хозяйств, имевших посевную площадь	-	0,0	0,0	0,2	100	х	х
Посевная площадь сельскохозяйственных культур, га	-	7,1	60,0	2143,3	2709,1	х	2709,1
в процентах от общей посевной площади	-	0,3	2,2	79,1	100	х	100
в среднем на одно хозяйство, га	-	7,1	15,0	82,4	0,3	х	0,3
Катайский район							
Число хозяйств, единиц	1	1	1	5	5722	54	5776
в процентах от общего числа хозяйств	0,0	0,0	0,0	0,1	99,1	0,9	100
в процентах от числа хозяйств, имевших посевную площадь	0,0	0,0	0,0	0,1	100	х	х
Посевная площадь сельскохозяйственных культур, га	1,2	3,6	11,4	121,6	452,3	х	452,3



**ГРУППИРОВКИ ЛИЧНЫХ ПОДСОБНЫХ И ДРУГИХ ИНДИВИДУАЛЬНЫХ ХОЗЯЙСТВ ГРАЖДАН
ПО РАЗМЕРАМ ПОСЕВНЫХ ПЛОЩАДЕЙ**

	Хозяйства, имевшие посевную площадь, гектаров					Хозяйства, не имевшие посевной площади	Итого
	1,01 - 2,5	2,51 - 10,00	10,01 - 20,0	свыше 20,00	всего		
в процентах от общей посевной площади	0,3	0,8	2,5	26,9	100	х	100
в среднем на одно хозяйство, га	1,2	3,6	11,4	24,3	0,1	х	0,1
Кетовский район							
Число хозяйств, единиц	-	3	3	5	16226	208	16434
в процентах от общего числа хозяйств	-	0,0	0,0	0,0	98,7	1,3	100
в процентах от числа хозяйств, имевших посевную площадь	-	0,0	0,0	0,0	100	х	х
Посевная площадь сельскохозяйственных культур, га	-	20,6	45,7	294,9	1369,3	х	1369,3
в процентах от общей посевной площади	-	1,5	3,3	21,5	100	х	100
в среднем на одно хозяйство, га	-	6,9	15,2	59,0	0,1	х	0,1
Куртамышский район							
Число хозяйств, единиц	1	4	20	43	10037	83	10120
в процентах от общего числа хозяйств	0,0	0,0	0,2	0,4	99,2	0,8	100
в процентах от числа хозяйств, имевших посевную площадь	0,0	0,0	0,2	0,4	100	х	х
Посевная площадь сельскохозяйственных культур, га	2,0	27,8	276,5	2300,1	3169,7	х	3169,7
в процентах от общей посевной площади	0,1	0,9	8,7	72,6	100	х	100
в среднем на одно хозяйство, га	2,0	7,0	13,8	53,5	0,3	х	0,3
Лебяжьеvский район							
Число хозяйств, единиц	-	3	17	27	4391	51	4442
в процентах от общего числа хозяйств	-	0,1	0,4	0,6	98,9	1,1	100
в процентах от числа хозяйств, имевших посевную площадь	-	0,1	0,4	0,6	100	х	х
Посевная площадь сельскохозяйственных культур, га	-	17,8	261,7	1607,2	2161,8	х	2161,8

**ГРУППИРОВКИ ЛИЧНЫХ ПОДСОБНЫХ И ДРУГИХ ИНДИВИДУАЛЬНЫХ ХОЗЯЙСТВ ГРАЖДАН
ПО РАЗМЕРАМ ПОСЕВНЫХ ПЛОЩАДЕЙ**

	Хозяйства, имевшие посевную площадь, гектаров					Хозяйства, не имевшие посевной площади	Итого
	1,01 - 2,5	2,51 - 10,00	10,01 - 20,0	свыше 20,00	всего		
в процентах от общей посевной площади	-	0,8	12,1	74,3	100	х	100
в среднем на одно хозяйство, га	-	5,9	15,4	59,5	0,5	х	0,5
Макушинский район							
Число хозяйств, единиц	-	-	5	13	4645	314	4959
в процентах от общего числа хозяйств	-	-	0,1	0,3	93,7	6,3	100
в процентах от числа хозяйств, имевших посевную площадь	-	-	0,1	0,3	100	х	х
Посевная площадь сельскохозяйственных культур, га	-	-	74,3	757,0	1068,1	х	1068,1
в процентах от общей посевной площади	-	-	7,0	70,9	100	х	100
в среднем на одно хозяйство, га	-	-	14,9	58,2	0,2	х	0,2
Мишкинский район							
Число хозяйств, единиц	3	4	16	42	6662	21	6683
в процентах от общего числа хозяйств	0,0	0,1	0,2	0,6	99,7	0,3	100
в процентах от числа хозяйств, имевших посевную площадь	0,0	0,1	0,2	0,6	100	х	х
Посевная площадь сельскохозяйственных культур, га	6,2	20,6	217,5	2781,3	3408,3	х	3408,3
в процентах от общей посевной площади	0,2	0,6	6,4	81,6	100	х	100
в среднем на одно хозяйство, га	2,1	5,2	13,6	66,2	0,5	х	0,5
Мокроусовский район							
Число хозяйств, единиц	1	-	-	-	4245	8	4253
в процентах от общего числа хозяйств	0,0	-	-	-	99,8	0,2	100
в процентах от числа хозяйств, имевших посевную площадь	0,0	-	-	-	100	х	х
Посевная площадь сельскохозяйственных культур, га	1,1	-	-	-	384,0	х	384,0



**ГРУППИРОВКИ ЛИЧНЫХ ПОДСОБНЫХ И ДРУГИХ ИНДИВИДУАЛЬНЫХ ХОЗЯЙСТВ ГРАЖДАН
ПО РАЗМЕРАМ ПОСЕВНЫХ ПЛОЩАДЕЙ**

	Хозяйства, имевшие посевную площадь, гектаров					Хозяйства, не имевшие посевной площади	Итого
	1,01 - 2,5	2,51 - 10,00	10,01 - 20,0	свыше 20,00	всего		
в процентах от общей посевной площади	0,3	-	-	-	100	х	100
в среднем на одно хозяйство, га	1,1	-	-	-	0,1	х	0,1
Петуховский район							
Число хозяйств, единиц	-	1	4	47	5100	36	5136
в процентах от общего числа хозяйств	-	0,0	0,1	0,9	99,3	0,7	100
в процентах от числа хозяйств, имевших посевную площадь	-	0,0	0,1	0,9	100	х	х
Посевная площадь сельскохозяйственных культур, га	-	3,0	69,2	3333,9	3668,7	х	3668,7
в процентах от общей посевной площади	-	0,1	1,9	90,9	100	х	100
в среднем на одно хозяйство, га	-	3,0	17,3	70,9	0,7	х	0,7
Половинский район							
Число хозяйств, единиц	-	-	3	13	3559	10	3569
в процентах от общего числа хозяйств	-	-	0,1	0,4	99,7	0,3	100
в процентах от числа хозяйств, имевших посевную площадь	-	-	0,1	0,4	100	х	х
Посевная площадь сельскохозяйственных культур, га	-	-	46,3	1239,4	1510,2	х	1510,2
в процентах от общей посевной площади	-	-	3,1	82,1	100	х	100
в среднем на одно хозяйство, га	-	-	15,4	95,3	0,4	х	0,4
Притобольный район							
Число хозяйств, единиц	-	1	-	3	5385	9	5394
в процентах от общего числа хозяйств	-	0,0	-	0,1	99,8	0,2	100
в процентах от числа хозяйств, имевших посевную площадь	-	0,0	-	0,1	100	х	х
Посевная площадь сельскохозяйственных культур, га	-	4,1	-	75,9	402,5	х	402,5

**ГРУППИРОВКИ ЛИЧНЫХ ПОДСОБНЫХ И ДРУГИХ ИНДИВИДУАЛЬНЫХ ХОЗЯЙСТВ ГРАЖДАН
ПО РАЗМЕРАМ ПОСЕВНЫХ ПЛОЩАДЕЙ**

	Хозяйства, имевшие посевную площадь, гектаров					Хозяйства, не имевшие посевной площади	Итого
	1,01 - 2,5	2,51 - 10,00	10,01 - 20,0	свыше 20,00	всего		
в процентах от общей посевной площади	-	1,0	-	18,9	100	х	100
в среднем на одно хозяйство, га	-	4,1	-	25,3	0,1	х	0,1
Сафакулевский район							
Число хозяйств, единиц	12	84	220	157	3821	69	3890
в процентах от общего числа хозяйств	0,3	2,2	5,7	4,0	98,2	1,8	100
в процентах от числа хозяйств, имевших посевную площадь	0,3	2,2	5,8	4,1	100	х	х
Посевная площадь сельскохозяйственных культур, га	21,3	565,2	3234,8	4770,2	8832,5	х	8832,5
в процентах от общей посевной площади	0,2	6,4	36,6	54,0	100	х	100
в среднем на одно хозяйство, га	1,8	6,7	14,7	30,4	2,3	х	2,3
Целинный район							
Число хозяйств, единиц	-	1	5	23	5954	-	5954
в процентах от общего числа хозяйств	-	0,0	0,1	0,4	100,0	-	100
в процентах от числа хозяйств, имевших посевную площадь	-	0,0	0,1	0,4	100	х	х
Посевная площадь сельскохозяйственных культур, га	-	4,1	67,2	2266,9	2649,8	х	2649,8
в процентах от общей посевной площади	-	0,2	2,5	85,6	100	х	100
в среднем на одно хозяйство, га	-	4,1	13,4	98,6	0,4	х	0,4
Частоозерский район							
Число хозяйств, единиц	4	1	1	7	1908	55	1963
в процентах от общего числа хозяйств	0,2	0,1	0,1	0,4	97,2	2,8	100
в процентах от числа хозяйств, имевших посевную площадь	0,2	0,1	0,1	0,4	100	х	х
Посевная площадь сельскохозяйственных культур, га	4,2	4,8	13,5	439,1	589,8	х	589,8



**ГРУППИРОВКИ ЛИЧНЫХ ПОДСОБНЫХ И ДРУГИХ ИНДИВИДУАЛЬНЫХ ХОЗЯЙСТВ ГРАЖДАН
ПО РАЗМЕРАМ ПОСЕВНЫХ ПЛОЩАДЕЙ**

	Хозяйства, имевшие посевную площадь, гектаров					Хозяйства, не имевшие посевной площади	Итого
	1,01 - 2,5	2,51 - 10,00	10,01 - 20,0	свыше 20,00	всего		
в процентах от общей посевной площади	0,7	0,8	2,3	74,5	100	х	100
в среднем на одно хозяйство, га	1,1	4,8	13,5	62,7	0,3	х	0,3
Шадринский район							
Число хозяйств, единиц	-	-	1	-	10489	80	10569
в процентах от общего числа хозяйств	-	-	0,0	-	99,2	0,8	100
в процентах от числа хозяйств, имевших посевную площадь	-	-	0,0	-	100	х	х
Посевная площадь сельскохозяйственных культур, га	-	-	10,0	-	673,0	х	673,0
в процентах от общей посевной площади	-	-	1,5	-	100	х	100
в среднем на одно хозяйство, га	-	-	10,0	-	0,1	х	0,1
Шатровский район							
Число хозяйств, единиц	-	-	-	5	7058	20	7078
в процентах от общего числа хозяйств	-	-	-	0,1	99,7	0,3	100
в процентах от числа хозяйств, имевших посевную площадь	-	-	-	0,1	100	х	х
Посевная площадь сельскохозяйственных культур, га	-	-	-	371,4	876,0	х	876,0
в процентах от общей посевной площади	-	-	-	42,4	100	х	100
в среднем на одно хозяйство, га	-	-	-	74,3	0,1	х	0,1
Шумихинский район							
Число хозяйств, единиц	-	1	-	2	8374	145	8519
в процентах от общего числа хозяйств	-	0,0	-	0,0	98,3	1,7	100
в процентах от числа хозяйств, имевших посевную площадь	-	0,0	-	0,0	100	х	х
Посевная площадь сельскохозяйственных культур, га	-	3,0	-	845,1	1259,6	х	1259,6

**ГРУППИРОВКИ ЛИЧНЫХ ПОДСОБНЫХ И ДРУГИХ ИНДИВИДУАЛЬНЫХ ХОЗЯЙСТВ ГРАЖДАН
ПО РАЗМЕРАМ ПОСЕВНЫХ ПЛОЩАДЕЙ**

	Хозяйства, имевшие посевную площадь, гектаров					Хозяйства, не имевшие посевной площади	Итого
	1,01 - 2,5	2,51 - 10,00	10,01 - 20,0	свыше 20,00	всего		
в процентах от общей посевной площади	-	0,2	-	67,1	100	х	100
в среднем на одно хозяйство, га	-	3,0	-	422,6	0,2	х	0,1
Щучанский район							
Число хозяйств, единиц	-	3	5	7	7007	122	7129
в процентах от общего числа хозяйств	-	0,0	0,1	0,1	98,3	1,7	100
в процентах от числа хозяйств, имевших посевную площадь	-	0,0	0,1	0,1	100	х	х
Посевная площадь сельскохозяйственных культур, га	-	19,2	56,3	338,9	797,3	х	797,3
в процентах от общей посевной площади	-	2,4	7,1	42,5	100	х	100
в среднем на одно хозяйство, га	-	6,4	11,3	48,4	0,1	х	0,1
Юргамышский район							
Число хозяйств, единиц	-	20	23	15	6379	14	6393
в процентах от общего числа хозяйств	-	0,3	0,4	0,2	99,8	0,2	100
в процентах от числа хозяйств, имевших посевную площадь	-	0,3	0,4	0,2	100	х	х
Посевная площадь сельскохозяйственных культур, га	-	164,7	286,2	812,9	1657,4	х	1657,4
в процентах от общей посевной площади	-	9,9	17,3	49,0	100	х	100
в среднем на одно хозяйство, га	-	8,2	12,4	54,2	0,3	х	0,3
Городские округа							
Число хозяйств, единиц	-	-	-	-	22143	155	22298
в процентах от общего числа хозяйств	-	-	-	-	99,3	0,7	100
в процентах от числа хозяйств, имевших посевную площадь	-	-	-	-	100	х	х
Посевная площадь сельскохозяйственных культур, га	-	-	-	-	601,8	х	601,8



**ГРУППИРОВКИ ЛИЧНЫХ ПОДСОБНЫХ И ДРУГИХ ИНДИВИДУАЛЬНЫХ ХОЗЯЙСТВ ГРАЖДАН
ПО РАЗМЕРАМ ПОСЕВНЫХ ПЛОЩАДЕЙ**

	Хозяйства, имевшие посевную площадь, гектаров					Хозяйства, не имевшие посевной площади	Итого
	1,01 - 2,5	2,51 - 10,00	10,01 - 20,0	свыше 20,00	всего		
в процентах от общей посевной площади	-	-	-	-	100	х	100
в среднем на одно хозяйство, га	-	-	-	-	0,0	х	0,0
город Курган							
Число хозяйств, единиц	-	-	-	-	13168	62	13230
в процентах от общего числа хозяйств	-	-	-	-	99,5	0,5	100
в процентах от числа хозяйств, имевших посевную площадь	-	-	-	-	100	х	х
Посевная площадь сельскохозяйственных культур, га	-	-	-	-	372,0	х	372,0
в процентах от общей посевной площади	-	-	-	-	100	х	100
в среднем на одно хозяйство, га	-	-	-	-	0,0	х	0,0
город Шадринск							
Число хозяйств, единиц	-	-	-	-	8975	93	9068
в процентах от общего числа хозяйств	-	-	-	-	99,0	1,0	100
в процентах от числа хозяйств, имевших посевную площадь	-	-	-	-	100	х	х
Посевная площадь сельскохозяйственных культур, га	-	-	-	-	229,8	х	229,8
в процентах от общей посевной площади	-	-	-	-	100	х	100
в среднем на одно хозяйство, га	-	-	-	-	0,0	х	0,0

**ГРУППИРОВКИ ЛИЧНЫХ ПОДСОБНЫХ И ДРУГИХ ИНДИВИДУАЛЬНЫХ ХОЗЯЙСТВ ГРАЖДАН
ПО РАЗМЕРАМ ПОСЕВНЫХ ПЛОЩАДЕЙ**

Таблица 115

**115. ГРУППИРОВКА ЛИЧНЫХ ПОДСОБНЫХ ХОЗЯЙСТВ
ПО РАЗМЕРАМ ОБЩЕЙ ПОСЕВНОЙ ПЛОЩАДИ ПОД УРОЖАЙ 2016 ГОДА**

	Хозяйства, имевшие посевную площадь, гектаров						
	до 0,06	0,06 - 0,15	0,16 - 0,25	0,26 - 0,35	0,36 - 0,45	0,46 - 0,65	0,66 - 1,00
Курганская область							
Число хозяйств, единиц	58495	66837	5189	477	85	23	19
в процентах от общего числа хозяйств	43,7	49,9	3,9	0,4	0,1	0,0	0,0
в процентах от числа хозяйств, имевших посевную площадь	44,2	50,5	3,9	0,4	0,1	0,0	0,0
Посевная площадь сельскохозяйственных культур, га	1767,0	5419,0	936,2	135,7	33,4	12,2	15,8
в процентах от общей посевной площади	3,9	12,0	2,1	0,3	0,1	0,0	0,0
в среднем на одно хозяйство, га	0,0	0,1	0,2	0,3	0,4	0,5	0,8
Муниципальные районы							
Число хозяйств, единиц	58495	66836	5189	477	85	23	19
в процентах от общего числа хозяйств	43,7	49,9	3,9	0,4	0,1	0,0	0,0
в процентах от числа хозяйств, имевших посевную площадь	44,2	50,5	3,9	0,4	0,1	0,0	0,0
Посевная площадь сельскохозяйственных культур, га	1767,0	5418,9	936,2	135,7	33,4	12,2	15,8
в процентах от общей посевной площади	3,9	12,0	2,1	0,3	0,1	0,0	0,0
в среднем на одно хозяйство, га	0,0	0,1	0,2	0,3	0,4	0,5	0,8
Альменевский район							
Число хозяйств, единиц	1547	2081	140	1	-	-	-
в процентах от общего числа хозяйств	38,7	52,1	3,5	0,0	-	-	-
в процентах от числа хозяйств, имевших посевную площадь	39,6	53,3	3,6	0,0	-	-	-
Посевная площадь сельскохозяйственных культур, га	46,4	169,6	24,1	0,3	-	-	-



**ГРУППИРОВКИ ЛИЧНЫХ ПОДСОБНЫХ И ДРУГИХ ИНДИВИДУАЛЬНЫХ ХОЗЯЙСТВ ГРАЖДАН
ПО РАЗМЕРАМ ПОСЕВНЫХ ПЛОЩАДЕЙ**

	Хозяйства, имевшие посевную площадь, гектаров						
	до 0,06	0,06 - 0,15	0,16 - 0,25	0,26 - 0,35	0,36 - 0,45	0,46 - 0,65	0,66 - 1,00
в процентах от общей посевной площади	0,9	3,3	0,5	0,0	-	-	-
в среднем на одно хозяйство, га	0,0	0,1	0,2	0,3	-	-	-
Белозерский район							
Число хозяйств, единиц	2085	3632	468	18	5	2	-
в процентах от общего числа хозяйств	33,3	58,0	7,5	0,3	0,1	0,0	-
в процентах от числа хозяйств, имевших посевную площадь	33,5	58,4	7,5	0,3	0,1	0,0	-
Посевная площадь сельскохозяйственных культур, га	68,8	308,9	82,5	5,1	2,0	1,1	-
в процентах от общей посевной площади	9,9	44,3	11,8	0,7	0,3	0,2	-
в среднем на одно хозяйство, га	0,0	0,1	0,2	0,3	0,4	0,5	-
Варгашинский район							
Число хозяйств, единиц	829	2283	287	15	2	-	-
в процентах от общего числа хозяйств	24,0	66,0	8,3	0,4	0,1	-	-
в процентах от числа хозяйств, имевших посевную площадь	24,2	66,7	8,4	0,4	0,1	-	-
Посевная площадь сельскохозяйственных культур, га	27,0	197,6	51,6	4,3	0,7	-	-
в процентах от общей посевной площади	7,1	52,1	13,6	1,1	0,2	-	-
в среднем на одно хозяйство, га	0,0	0,1	0,2	0,3	0,4	-	-
Далматовский район							
Число хозяйств, единиц	2490	2908	159	12	1	2	-
в процентах от общего числа хозяйств	43,8	51,1	2,8	0,2	0,0	0,0	-
в процентах от числа хозяйств, имевших посевную площадь	44,5	52,0	2,8	0,2	0,0	0,0	-
Посевная площадь сельскохозяйственных культур, га	77,5	230,9	28,3	3,3	0,4	1,0	-
в процентах от общей посевной площади	8,2	24,3	3,0	0,3	0,0	0,1	-
в среднем на одно хозяйство, га	0,0	0,1	0,2	0,3	0,4	0,5	-

**ГРУППИРОВКИ ЛИЧНЫХ ПОДСОБНЫХ И ДРУГИХ ИНДИВИДУАЛЬНЫХ ХОЗЯЙСТВ ГРАЖДАН
ПО РАЗМЕРАМ ПОСЕВНЫХ ПЛОЩАДЕЙ**

	Хозяйства, имевшие посевную площадь, гектаров						
	до 0,06	0,06 - 0,15	0,16 - 0,25	0,26 - 0,35	0,36 - 0,45	0,46 - 0,65	0,66 - 1,00
Звериноголовский район							
Число хозяйств, единиц	1551	1506	15	-	-	-	-
в процентах от общего числа хозяйств	49,7	48,3	0,5	-	-	-	-
в процентах от числа хозяйств, имевших посевную площадь	50,1	48,6	0,5	-	-	-	-
Посевная площадь сельскохозяйственных культур, га	48,1	112,6	2,5	-	-	-	-
в процентах от общей посевной площади	4,7	11,1	0,2	-	-	-	-
в среднем на одно хозяйство, га	0,0	0,1	0,2	-	-	-	-
Каргапольский район							
Число хозяйств, единиц	5919	3998	74	3	3	-	-
в процентах от общего числа хозяйств	58,4	39,4	0,7	0,0	0,0	-	-
в процентах от числа хозяйств, имевших посевную площадь	59,0	39,9	0,7	0,0	0,0	-	-
Посевная площадь сельскохозяйственных культур, га	172,5	296,5	12,8	0,9	1,2	-	-
в процентах от общей посевной площади	6,4	11,0	0,5	0,0	0,0	-	-
в среднем на одно хозяйство, га	0,0	0,1	0,2	0,3	0,4	-	-
Катайский район							
Число хозяйств, единиц	2889	2449	130	10	2	-	-
в процентах от общего числа хозяйств	52,2	44,3	2,3	0,2	0,0	-	-
в процентах от числа хозяйств, имевших посевную площадь	52,6	44,6	2,4	0,2	0,0	-	-
Посевная площадь сельскохозяйственных культур, га	83,9	191,5	23,4	2,8	0,8	-	-
в процентах от общей посевной площади	19,1	43,5	5,3	0,6	0,2	-	-
в среднем на одно хозяйство, га	0,0	0,1	0,2	0,3	0,4	-	-
Кетовский район							
Число хозяйств, единиц	7647	7884	570	80	23	8	3



**ГРУППИРОВКИ ЛИЧНЫХ ПОДСОБНЫХ И ДРУГИХ ИНДИВИДУАЛЬНЫХ ХОЗЯЙСТВ ГРАЖДАН
ПО РАЗМЕРАМ ПОСЕВНЫХ ПЛОЩАДЕЙ**

	Хозяйства, имевшие посевную площадь, гектаров						
	до 0,06	0,06 - 0,15	0,16 - 0,25	0,26 - 0,35	0,36 - 0,45	0,46 - 0,65	0,66 - 1,00
в процентах от общего числа хозяйств	46,5	48,0	3,5	0,5	0,1	0,0	0,0
в процентах от числа хозяйств, имевших посевную площадь	47,1	48,6	3,5	0,5	0,1	0,0	0,0
Посевная площадь сельскохозяйственных культур, га	226,0	637,8	105,5	23,0	9,2	4,3	2,3
в процентах от общей посевной площади	16,5	46,6	7,7	1,7	0,7	0,3	0,2
в среднем на одно хозяйство, га	0,0	0,1	0,2	0,3	0,4	0,5	0,8
Куртамышский район							
Число хозяйств, единиц	1854	2769	274	33	2	-	-
в процентах от общего числа хозяйств	36,6	54,6	5,4	0,7	0,0	-	-
в процентах от числа хозяйств, имевших посевную площадь	37,1	55,4	5,5	0,7	0,0	-	-
Посевная площадь сельскохозяйственных культур, га	57,1	234,2	51,5	9,6	0,8	-	-
в процентах от общей посевной площади	1,9	7,9	1,7	0,3	0,0	-	-
в среднем на одно хозяйство, га	0,0	0,1	0,2	0,3	0,4	-	-
Лебяжьеvский район							
Число хозяйств, единиц	1939	2251	146	5	-	2	-
в процентах от общего числа хозяйств	43,7	50,7	3,3	0,1	-	0,0	-
в процентах от числа хозяйств, имевших посевную площадь	44,2	51,3	3,3	0,1	-	0,0	-
Посевная площадь сельскохозяйственных культур, га	63,5	182,7	26,2	1,4	-	1,2	-
в процентах от общей посевной площади	2,9	8,5	1,2	0,1	-	0,1	-
в среднем на одно хозяйство, га	0,0	0,1	0,2	0,3	-	0,6	-
Макушинский район							
Число хозяйств, единиц	2708	1827	89	2	-	-	1
в процентах от общего числа хозяйств	54,6	36,8	1,8	0,0	-	-	0,0
в процентах от числа хозяйств, имевших по-	58,3	39,3	1,9	0,0	-	-	0,0

**ГРУППИРОВКИ ЛИЧНЫХ ПОДСОБНЫХ И ДРУГИХ ИНДИВИДУАЛЬНЫХ ХОЗЯЙСТВ ГРАЖДАН
ПО РАЗМЕРАМ ПОСЕВНЫХ ПЛОЩАДЕЙ**

	Хозяйства, имевшие посевную площадь, гектаров						
	до 0,06	0,06 - 0,15	0,16 - 0,25	0,26 - 0,35	0,36 - 0,45	0,46 - 0,65	0,66 - 1,00
севную площадь							
Посевная площадь сельскохозяйственных культур, га	80,1	139,8	15,4	0,6	-	-	0,9
в процентах от общей посевной площади	7,5	13,1	1,4	0,1	-	-	0,1
в среднем на одно хозяйство, га	0,0	0,1	0,2	0,3	-	-	0,9
Мишкинский район							
Число хозяйств, единиц	3328	3010	188	7	1	-	-
в процентах от общего числа хозяйств	50,3	45,5	2,8	0,1	0,0	-	-
в процентах от числа хозяйств, имевших посевную площадь	50,4	45,6	2,8	0,1	0,0	-	-
Посевная площадь сельскохозяйственных культур, га	104,7	239,0	32,9	2,0	0,4	-	-
в процентах от общей посевной площади	3,1	7,0	1,0	0,1	0,0	-	-
в среднем на одно хозяйство, га	0,0	0,1	0,2	0,3	0,4	-	-
Мокроусовский район							
Число хозяйств, единиц	1064	2571	479	114	14	2	-
в процентах от общего числа хозяйств	25,0	60,5	11,3	2,7	0,3	0,0	-
в процентах от числа хозяйств, имевших посевную площадь	25,1	60,6	11,3	2,7	0,3	0,0	-
Посевная площадь сельскохозяйственных культур, га	33,2	221,5	89,2	32,6	5,4	1,0	-
в процентах от общей посевной площади	8,6	57,7	23,2	8,5	1,4	0,3	-
в среднем на одно хозяйство, га	0,0	0,1	0,2	0,3	0,4	0,5	-
Петуховский район							
Число хозяйств, единиц	1333	1242	150	6	-	-	-
в процентах от общего числа хозяйств	47,3	44,1	5,3	0,2	-	-	-
в процентах от числа хозяйств, имевших посевную площадь	47,9	44,6	5,4	0,2	-	-	-
Посевная площадь сельскохозяйственных культур, га	38,7	97,4	27,0	1,7	-	-	-



**ГРУППИРОВКИ ЛИЧНЫХ ПОДСОБНЫХ И ДРУГИХ ИНДИВИДУАЛЬНЫХ ХОЗЯЙСТВ ГРАЖДАН
ПО РАЗМЕРАМ ПОСЕВНЫХ ПЛОЩАДЕЙ**

	Хозяйства, имевшие посевную площадь, гектаров						
	до 0,06	0,06 - 0,15	0,16 - 0,25	0,26 - 0,35	0,36 - 0,45	0,46 - 0,65	0,66 - 1,00
культур, га							
в процентах от общей посевной площади	1,1	2,7	0,8	0,0	-	-	-
в среднем на одно хозяйство, га	0,0	0,1	0,2	0,3	-	-	-
Половинский район							
Число хозяйств, единиц	1122	2387	30	3	-	1	-
в процентах от общего числа хозяйств	31,4	66,9	0,8	0,1	-	0,0	-
в процентах от числа хозяйств, имевших посевную площадь	31,5	67,1	0,8	0,1	-	0,0	-
Посевная площадь сельскохозяйственных культур, га	39,6	178,1	5,5	0,9	-	0,5	-
в процентах от общей посевной площади	2,6	11,8	0,4	0,1	-	0,0	-
в среднем на одно хозяйство, га	0,0	0,1	0,2	0,3	-	0,5	-
Притобольный район							
Число хозяйств, единиц	2592	2602	175	11	1	-	-
в процентах от общего числа хозяйств	48,1	48,2	3,2	0,2	0,0	-	-
в процентах от числа хозяйств, имевших посевную площадь	48,1	48,3	3,2	0,2	0,0	-	-
Посевная площадь сельскохозяйственных культур, га	79,0	208,5	31,5	3,1	0,4	-	-
в процентах от общей посевной площади	19,6	51,8	7,8	0,8	0,1	-	-
в среднем на одно хозяйство, га	0,0	0,1	0,2	0,3	0,4	-	-
Сафакулевский район							
Число хозяйств, единиц	1316	1749	238	34	8	2	1
в процентах от общего числа хозяйств	33,8	45,0	6,1	0,9	0,2	0,1	0,0
в процентах от числа хозяйств, имевших посевную площадь	34,4	45,8	6,2	0,9	0,2	0,1	0,0
Посевная площадь сельскохозяйственных культур, га	39,7	144,3	42,5	9,6	3,1	1,0	0,8
в процентах от общей посевной площади	0,4	1,6	0,5	0,1	0,0	0,0	0,0

**ГРУППИРОВКИ ЛИЧНЫХ ПОДСОБНЫХ И ДРУГИХ ИНДИВИДУАЛЬНЫХ ХОЗЯЙСТВ ГРАЖДАН
ПО РАЗМЕРАМ ПОСЕВНЫХ ПЛОЩАДЕЙ**

	Хозяйства, имевшие посевную площадь, гектаров						
	до 0,06	0,06 - 0,15	0,16 - 0,25	0,26 - 0,35	0,36 - 0,45	0,46 - 0,65	0,66 - 1,00
в среднем на одно хозяйство, га	0,0	0,1	0,2	0,3	0,4	0,5	0,8
Целинный район							
Число хозяйств, единиц	3288	2480	146	10	1	-	-
в процентах от общего числа хозяйств	55,2	41,7	2,5	0,2	0,0	-	-
в процентах от числа хозяйств, имевших посевную площадь	55,2	41,7	2,5	0,2	0,0	-	-
Посевная площадь сельскохозяйственных культур, га	86,9	195,8	25,6	2,8	0,4	-	-
в процентах от общей посевной площади	3,3	7,4	1,0	0,1	0,0	-	-
в среднем на одно хозяйство, га	0,0	0,1	0,2	0,3	0,4	-	-
Частоозерский район							
Число хозяйств, единиц	878	900	94	9	1	1	12
в процентах от общего числа хозяйств	44,7	45,8	4,8	0,5	0,1	0,1	0,6
в процентах от числа хозяйств, имевших посевную площадь	46,0	47,2	4,9	0,5	0,1	0,1	0,6
Посевная площадь сельскохозяйственных культур, га	23,4	74,0	17,6	2,5	0,4	0,5	9,8
в процентах от общей посевной площади	4,0	12,5	3,0	0,4	0,1	0,1	1,7
в среднем на одно хозяйство, га	0,0	0,1	0,2	0,3	0,4	0,5	0,8
Шадринский район							
Число хозяйств, единиц	4479	5529	328	7	-	2	2
в процентах от общего числа хозяйств	43,0	53,0	3,1	0,1	-	0,0	0,0
в процентах от числа хозяйств, имевших посевную площадь	43,3	53,4	3,2	0,1	-	0,0	0,0
Посевная площадь сельскохозяйственных культур, га	130,5	457,4	58,1	1,9	-	1,1	1,9
в процентах от общей посевной площади	19,7	69,2	8,8	0,3	-	0,2	0,3
в среднем на одно хозяйство, га	0,0	0,1	0,2	0,3	-	0,6	1,0
Шатровский район							

**ГРУППИРОВКИ ЛИЧНЫХ ПОДСОБНЫХ И ДРУГИХ ИНДИВИДУАЛЬНЫХ ХОЗЯЙСТВ ГРАЖДАН
ПО РАЗМЕРАМ ПОСЕВНЫХ ПЛОЩАДЕЙ**

	Хозяйства, имевшие посевную площадь, гектаров						
	до 0,06	0,06 - 0,15	0,16 - 0,25	0,26 - 0,35	0,36 - 0,45	0,46 - 0,65	0,66 - 1,00
Число хозяйств, единиц	2961	3520	485	72	14	1	-
в процентах от общего числа хозяйств	41,8	49,7	6,9	1,0	0,2	0,0	-
в процентах от числа хозяйств, имевших посевную площадь	42,0	49,9	6,9	1,0	0,2	0,0	-
Посевная площадь сельскохозяйственных культур, га	89,6	299,9	88,8	20,3	5,7	0,5	-
в процентах от общей посевной площади	10,2	34,2	10,1	2,3	0,6	0,1	-
в среднем на одно хозяйство, га	0,0	0,1	0,2	0,3	0,4	0,5	-
Шумихинский район							
Число хозяйств, единиц	1128	2248	181	9	1	-	-
в процентах от общего числа хозяйств	30,9	61,6	5,0	0,2	0,0	-	-
в процентах от числа хозяйств, имевших посевную площадь	31,6	63,0	5,1	0,3	0,0	-	-
Посевная площадь сельскохозяйственных культур, га	37,7	191,2	31,3	2,5	0,4	-	-
в процентах от общей посевной площади	3,4	17,2	2,8	0,2	0,0	-	-
в среднем на одно хозяйство, га	0,0	0,1	0,2	0,3	0,4	-	-
Щучанский район							
Число хозяйств, единиц	2118	2549	180	10	-	-	-
в процентах от общего числа хозяйств	42,6	51,2	3,6	0,2	-	-	-
в процентах от числа хозяйств, имевших посевную площадь	43,5	52,3	3,7	0,2	-	-	-
Посевная площадь сельскохозяйственных культур, га	65,4	208,3	33,2	2,9	-	-	-
в процентах от общей посевной площади	9,0	28,8	4,6	0,4	-	-	-
в среднем на одно хозяйство, га	0,0	0,1	0,2	0,3	-	-	-
Юргамышский район							
Число хозяйств, единиц	1430	2461	163	6	6	-	-
в процентах от общего числа хозяйств	34,6	59,5	3,9	0,1	0,1	-	-

**ГРУППИРОВКИ ЛИЧНЫХ ПОДСОБНЫХ И ДРУГИХ ИНДИВИДУАЛЬНЫХ ХОЗЯЙСТВ ГРАЖДАН
ПО РАЗМЕРАМ ПОСЕВНЫХ ПЛОЩАДЕЙ**

	Хозяйства, имевшие посевную площадь, гектаров						
	до 0,06	0,06 - 0,15	0,16 - 0,25	0,26 - 0,35	0,36 - 0,45	0,46 - 0,65	0,66 - 1,00
в процентах от числа хозяйств, имевших посевную площадь	34,7	59,7	4,0	0,1	0,1	-	-
Посевная площадь сельскохозяйственных культур, га	47,7	201,5	29,1	1,8	2,3	-	-
в процентах от общей посевной площади	3,1	13,0	1,9	0,1	0,1	-	-
в среднем на одно хозяйство, га	0,0	0,1	0,2	0,3	0,4	-	-
Городские округа							
Число хозяйств, единиц	-	1	-	-	-	-	-
в процентах от общего числа хозяйств	-	100,0	-	-	-	-	-
в процентах от числа хозяйств, имевших посевную площадь	-	100,0	-	-	-	-	-
Посевная площадь сельскохозяйственных культур, га	-	0,1	-	-	-	-	-
в процентах от общей посевной площади	-	100,0	-	-	-	-	-
в среднем на одно хозяйство, га	-	0,1	-	-	-	-	-
город Курган							
Число хозяйств, единиц	-	1	-	-	-	-	-
в процентах от общего числа хозяйств	-	100,0	-	-	-	-	-
в процентах от числа хозяйств, имевших посевную площадь	-	100,0	-	-	-	-	-
Посевная площадь сельскохозяйственных культур, га	-	0,1	-	-	-	-	-
в процентах от общей посевной площади	-	100,0	-	-	-	-	-
в среднем на одно хозяйство, га	-	0,1	-	-	-	-	-
город Шадринск							
Число хозяйств, единиц	-	-	-	-	-	-	-
в процентах от общего числа хозяйств	-	-	-	-	-	-	-
в процентах от числа хозяйств, имевших посевную площадь	-	-	-	-	-	-	-



**ГРУППИРОВКИ ЛИЧНЫХ ПОДСОБНЫХ И ДРУГИХ ИНДИВИДУАЛЬНЫХ ХОЗЯЙСТВ ГРАЖДАН
ПО РАЗМЕРАМ ПОСЕВНЫХ ПЛОЩАДЕЙ**

	Хозяйства, имевшие посевную площадь, гектаров						
	до 0,06	0,06 - 0,15	0,16 - 0,25	0,26 - 0,35	0,36 - 0,45	0,46 - 0,65	0,66 - 1,00
Посевная площадь сельскохозяйственных культур, га	-	-	-	-	-	-	-
в процентах от общей посевной площади	-	-	-	-	-	-	-
в среднем на одно хозяйство, га	-	-	-	-	-	-	-

**ГРУППИРОВКИ ЛИЧНЫХ ПОДСОБНЫХ И ДРУГИХ ИНДИВИДУАЛЬНЫХ ХОЗЯЙСТВ ГРАЖДАН
ПО РАЗМЕРАМ ПОСЕВНЫХ ПЛОЩАДЕЙ**

продолжение таблицы 115

	Хозяйства, имевшие посевную площадь, гектаров					Хозяйства, не имевшие посевной площади	Итого
	1,01 - 2,5	2,51 - 10,00	10,01 - 20,0	свыше 20,00	всего		
Курганская область							
Число хозяйств, единиц	28	154	380	559	132246	1585	133831
в процентах от общего числа хозяйств	0,0	0,1	0,3	0,4	98,8	1,2	100
в процентах от числа хозяйств, имевших посевную площадь	0,0	0,1	0,3	0,4	100	х	х
Посевная площадь сельскохозяйственных культур, га	45,9	1014,3	5457,2	30339,7	45176,4	х	45176,4
в процентах от общей посевной площади	0,1	2,2	12,1	67,2	100	х	100
в среднем на одно хозяйство, га	1,6	6,6	14,4	54,3	0,3	х	0,3
Муниципальные районы							
Число хозяйств, единиц	28	154	380	559	132245	1585	133830
в процентах от общего числа хозяйств	0,0	0,1	0,3	0,4	98,8	1,2	100
в процентах от числа хозяйств, имевших посевную площадь	0,0	0,1	0,3	0,4	100	х	х
Посевная площадь сельскохозяйственных культур, га	45,9	1014,3	5457,2	30339,7	45176,3	х	45176,3
в процентах от общей посевной площади	0,1	2,2	12,1	67,2	100	х	100
в среднем на одно хозяйство, га	1,6	6,6	14,4	54,3	0,3	х	0,3
Альменевский район							
Число хозяйств, единиц	1	17	36	83	3906	91	3997
в процентах от общего числа хозяйств	0,0	0,4	0,9	2,1	97,7	2,3	100
в процентах от числа хозяйств, имевших посевную площадь	0,0	0,4	0,9	2,1	100	х	х
Посевная площадь сельскохозяйственных культур, га	1,0	90,8	500,8	4347,0	5180,1	х	5180,1
в процентах от общей посевной площади	0,0	1,8	9,7	83,9	100	х	100
в среднем на одно хозяйство, га	1,0	5,3	13,9	52,4	1,3	х	1,3



**ГРУППИРОВКИ ЛИЧНЫХ ПОДСОБНЫХ И ДРУГИХ ИНДИВИДУАЛЬНЫХ ХОЗЯЙСТВ ГРАЖДАН
ПО РАЗМЕРАМ ПОСЕВНЫХ ПЛОЩАДЕЙ**

	Хозяйства, имевшие посевную площадь, гектаров					Хозяйства, не имевшие посевной площади	Итого
	1,01 - 2,5	2,51 - 10,00	10,01 - 20,0	свыше 20,00	всего		
Белозерский район							
Число хозяйств, единиц	1	1	2	5	6219	46	6265
в процентах от общего числа хозяйств	0,0	0,0	0,0	0,1	99,3	0,7	100
в процентах от числа хозяйств, имевших посевную площадь	0,0	0,0	0,0	0,1	100	х	х
Посевная площадь сельскохозяйственных культур, га	2,1	9,7	26,1	190,4	696,6	х	696,6
в процентах от общей посевной площади	0,3	1,4	3,8	27,3	100	х	100
в среднем на одно хозяйство, га	2,1	9,7	13,1	38,1	0,1	х	0,1
Варгашинский район							
Число хозяйств, единиц	2	2	-	3	3423	38	3461
в процентах от общего числа хозяйств	0,1	0,1	-	0,1	98,9	1,1	100
в процентах от числа хозяйств, имевших посевную площадь	0,1	0,1	-	0,1	100	х	х
Посевная площадь сельскохозяйственных культур, га	3,5	11,0	-	83,7	379,4	х	379,4
в процентах от общей посевной площади	0,9	2,9	-	22,1	100	х	100
в среднем на одно хозяйство, га	1,8	5,5	-	27,9	0,1	х	0,1
Далматовский район							
Число хозяйств, единиц	1	4	4	16	5597	93	5690
в процентах от общего числа хозяйств	0,0	0,1	0,1	0,3	98,4	1,6	100
в процентах от числа хозяйств, имевших посевную площадь	0,0	0,1	0,1	0,3	100	х	х
Посевная площадь сельскохозяйственных культур, га	1,0	24,4	46,8	535,4	949,0	х	949,0
в процентах от общей посевной площади	0,1	2,6	4,9	56,4	100	х	100
в среднем на одно хозяйство, га	1,0	6,1	11,7	33,5	0,2	х	0,2
Звериноголовский район							
Число хозяйств, единиц	1	2	10	12	3097	22	3119

**ГРУППИРОВКИ ЛИЧНЫХ ПОДСОБНЫХ И ДРУГИХ ИНДИВИДУАЛЬНЫХ ХОЗЯЙСТВ ГРАЖДАН
ПО РАЗМЕРАМ ПОСЕВНЫХ ПЛОЩАДЕЙ**

	Хозяйства, имевшие посевную площадь, гектаров					Хозяйства, не имевшие посевной площади	Итого
	1,01 - 2,5	2,51 - 10,00	10,01 - 20,0	свыше 20,00	всего		
в процентах от общего числа хозяйств	0,0	0,1	0,3	0,4	99,3	0,7	100
в процентах от числа хозяйств, имевших посевную площадь	0,0	0,1	0,3	0,4	100	х	х
Посевная площадь сельскохозяйственных культур, га	2,1	12,8	152,7	684,0	1014,9	х	1014,9
в процентах от общей посевной площади	0,2	1,3	15,0	67,4	100	х	100
в среднем на одно хозяйство, га	2,1	6,4	15,3	57,0	0,3	х	0,3
Каргапольский район							
Число хозяйств, единиц	-	1	4	26	10028	109	10137
в процентах от общего числа хозяйств	-	0,0	0,0	0,3	98,9	1,1	100
в процентах от числа хозяйств, имевших посевную площадь	-	0,0	0,0	0,3	100	х	х
Посевная площадь сельскохозяйственных культур, га	-	7,1	60,0	2143,3	2694,4	х	2694,4
в процентах от общей посевной площади	-	0,3	2,2	79,5	100	х	100
в среднем на одно хозяйство, га	-	7,1	15,0	82,4	0,3	х	0,3
Катайский район							
Число хозяйств, единиц	1	1	1	5	5488	45	5533
в процентах от общего числа хозяйств	0,0	0,0	0,0	0,1	99,2	0,8	100
в процентах от числа хозяйств, имевших посевную площадь	0,0	0,0	0,0	0,1	100	х	х
Посевная площадь сельскохозяйственных культур, га	1,2	3,6	11,4	121,6	440,2	х	440,2
в процентах от общей посевной площади	0,3	0,8	2,6	27,6	100	х	100
в среднем на одно хозяйство, га	1,2	3,6	11,4	24,3	0,1	х	0,1
Кетовский район							
Число хозяйств, единиц	-	3	3	5	16226	208	16434
в процентах от общего числа хозяйств	-	0,0	0,0	0,0	98,7	1,3	100
в процентах от числа хозяйств, имевших	-	0,0	0,0	0,0	100	х	х



**ГРУППИРОВКИ ЛИЧНЫХ ПОДСОБНЫХ И ДРУГИХ ИНДИВИДУАЛЬНЫХ ХОЗЯЙСТВ ГРАЖДАН
ПО РАЗМЕРАМ ПОСЕВНЫХ ПЛОЩАДЕЙ**

	Хозяйства, имевшие посевную площадь, гектаров					Хозяйства, не имевшие посевной площади	Итого
	1,01 - 2,5	2,51 - 10,00	10,01 - 20,0	свыше 20,00	всего		
посевную площадь							
Посевная площадь сельскохозяйственных культур, га	-	20,6	45,7	294,9	1369,3	x	1369,3
в процентах от общей посевной площади	-	1,5	3,3	21,5	100	x	100
в среднем на одно хозяйство, га	-	6,9	15,2	59,0	0,1	x	0,1
Куртамышский район							
Число хозяйств, единиц	1	4	20	43	5000	70	5070
в процентах от общего числа хозяйств	0,0	0,1	0,4	0,8	98,6	1,4	100
в процентах от числа хозяйств, имевших посевную площадь	0,0	0,1	0,4	0,9	100	x	x
Посевная площадь сельскохозяйственных культур, га	2,0	27,8	276,5	2300,1	2959,7	x	2959,7
в процентах от общей посевной площади	0,1	0,9	9,3	77,7	100	x	100
в среднем на одно хозяйство, га	2,0	7,0	13,8	53,5	0,6	x	0,6
Лебяжьевский район							
Число хозяйств, единиц	-	3	17	27	4390	51	4441
в процентах от общего числа хозяйств	-	0,1	0,4	0,6	98,9	1,1	100
в процентах от числа хозяйств, имевших посевную площадь	-	0,1	0,4	0,6	100	x	x
Посевная площадь сельскохозяйственных культур, га	-	17,8	261,7	1607,2	2161,7	x	2161,7
в процентах от общей посевной площади	-	0,8	12,1	74,4	100	x	100
в среднем на одно хозяйство, га	-	5,9	15,4	59,5	0,5	x	0,5
Макушинский район							
Число хозяйств, единиц	-	-	5	13	4645	314	4959
в процентах от общего числа хозяйств	-	-	0,1	0,3	93,7	6,3	100
в процентах от числа хозяйств, имевших посевную площадь	-	-	0,1	0,3	100	x	x
Посевная площадь сельскохозяйственных культур, га	-	-	74,3	757,0	1068,1	x	1068,1

**ГРУППИРОВКИ ЛИЧНЫХ ПОДСОБНЫХ И ДРУГИХ ИНДИВИДУАЛЬНЫХ ХОЗЯЙСТВ ГРАЖДАН
ПО РАЗМЕРАМ ПОСЕВНЫХ ПЛОЩАДЕЙ**

	Хозяйства, имевшие посевную площадь, гектаров					Хозяйства, не имевшие посевной площади	Итого
	1,01 - 2,5	2,51 - 10,00	10,01 - 20,0	свыше 20,00	всего		
культур, га							
в процентах от общей посевной площади	-	-	7,0	70,9	100	х	100
в среднем на одно хозяйство, га	-	-	14,9	58,2	0,2	х	0,2
Мишкинский район							
Число хозяйств, единиц	3	4	16	42	6599	21	6620
в процентах от общего числа хозяйств	0,0	0,1	0,2	0,6	99,7	0,3	100
в процентах от числа хозяйств, имевших посевную площадь	0,0	0,1	0,2	0,6	100	х	х
Посевная площадь сельскохозяйственных культур, га	6,2	20,6	217,5	2781,3	3404,6	х	3404,6
в процентах от общей посевной площади	0,2	0,6	6,4	81,7	100	х	100
в среднем на одно хозяйство, га	2,1	5,2	13,6	66,2	0,5	х	0,5
Мокроусовский район							
Число хозяйств, единиц	1	-	-	-	4245	8	4253
в процентах от общего числа хозяйств	0,0	-	-	-	99,8	0,2	100
в процентах от числа хозяйств, имевших посевную площадь	0,0	-	-	-	100	х	х
Посевная площадь сельскохозяйственных культур, га	1,1	-	-	-	384,0	х	384,0
в процентах от общей посевной площади	0,3	-	-	-	100	х	100
в среднем на одно хозяйство, га	1,1	-	-	-	0,1	х	0,1
Петуховский район							
Число хозяйств, единиц	-	1	4	47	2783	34	2817
в процентах от общего числа хозяйств	-	0,0	0,1	1,7	98,8	1,2	100
в процентах от числа хозяйств, имевших посевную площадь	-	0,0	0,1	1,7	100	х	х
Посевная площадь сельскохозяйственных культур, га	-	3,0	69,2	3333,9	3570,9	х	3570,9
в процентах от общей посевной площади	-	0,1	1,9	93,4	100	х	100



**ГРУППИРОВКИ ЛИЧНЫХ ПОДСОБНЫХ И ДРУГИХ ИНДИВИДУАЛЬНЫХ ХОЗЯЙСТВ ГРАЖДАН
ПО РАЗМЕРАМ ПОСЕВНЫХ ПЛОЩАДЕЙ**

	Хозяйства, имевшие посевную площадь, гектаров					Хозяйства, не имевшие посевной площади	Итого
	1,01 - 2,5	2,51 - 10,00	10,01 - 20,0	свыше 20,00	всего		
в среднем на одно хозяйство, га	-	3,0	17,3	70,9	1,3	х	1,3
Половинский район							
Число хозяйств, единиц	-	-	3	13	3559	10	3569
в процентах от общего числа хозяйств	-	-	0,1	0,4	99,7	0,3	100
в процентах от числа хозяйств, имевших посевную площадь	-	-	0,1	0,4	100	х	х
Посевная площадь сельскохозяйственных культур, га	-	-	46,3	1239,4	1510,2	х	1510,2
в процентах от общей посевной площади	-	-	3,1	82,1	100	х	100
в среднем на одно хозяйство, га	-	-	15,4	95,3	0,4	х	0,4
Притобольный район							
Число хозяйств, единиц	-	1	-	3	5385	9	5394
в процентах от общего числа хозяйств	-	0,0	-	0,1	99,8	0,2	100
в процентах от числа хозяйств, имевших посевную площадь	-	0,0	-	0,1	100	х	х
Посевная площадь сельскохозяйственных культур, га	-	4,1	-	75,9	402,5	х	402,5
в процентах от общей посевной площади	-	1,0	-	18,9	100	х	100
в среднем на одно хозяйство, га	-	4,1	-	25,3	0,1	х	0,1
Сафакулевский район							
Число хозяйств, единиц	12	84	220	157	3821	69	3890
в процентах от общего числа хозяйств	0,3	2,2	5,7	4,0	98,2	1,8	100
в процентах от числа хозяйств, имевших посевную площадь	0,3	2,2	5,8	4,1	100	х	х
Посевная площадь сельскохозяйственных культур, га	21,3	565,2	3234,8	4770,2	8832,5	х	8832,5
в процентах от общей посевной площади	0,2	6,4	36,6	54,0	100	х	100
в среднем на одно хозяйство, га	1,8	6,7	14,7	30,4	2,3	х	2,3
Целинный район							

**ГРУППИРОВКИ ЛИЧНЫХ ПОДСОБНЫХ И ДРУГИХ ИНДИВИДУАЛЬНЫХ ХОЗЯЙСТВ ГРАЖДАН
ПО РАЗМЕРАМ ПОСЕВНЫХ ПЛОЩАДЕЙ**

	Хозяйства, имевшие посевную площадь, гектаров					Хозяйства, не имевшие посевной площади	Итого
	1,01 - 2,5	2,51 - 10,00	10,01 - 20,0	свыше 20,00	всего		
Число хозяйств, единиц	-	1	5	23	5954	-	5954
в процентах от общего числа хозяйств	-	0,0	0,1	0,4	100,0	-	100
в процентах от числа хозяйств, имевших посевную площадь	-	0,0	0,1	0,4	100	x	x
Посевная площадь сельскохозяйственных культур, га	-	4,1	67,2	2266,9	2649,8	x	2649,8
в процентах от общей посевной площади	-	0,2	2,5	85,6	100	x	100
в среднем на одно хозяйство, га	-	4,1	13,4	98,6	0,4	x	0,4
Частоозерский район							
Число хозяйств, единиц	4	1	1	7	1908	55	1963
в процентах от общего числа хозяйств	0,2	0,1	0,1	0,4	97,2	2,8	100
в процентах от числа хозяйств, имевших посевную площадь	0,2	0,1	0,1	0,4	100	x	x
Посевная площадь сельскохозяйственных культур, га	4,2	4,8	13,5	439,1	589,8	x	589,8
в процентах от общей посевной площади	0,7	0,8	2,3	74,5	100	x	100
в среднем на одно хозяйство, га	1,1	4,8	13,5	62,7	0,3	x	0,3
Шадринский район							
Число хозяйств, единиц	-	-	1	-	10348	78	10426
в процентах от общего числа хозяйств	-	-	0,0	-	99,3	0,7	100
в процентах от числа хозяйств, имевших посевную площадь	-	-	0,0	-	100	x	x
Посевная площадь сельскохозяйственных культур, га	-	-	10,0	-	661,0	x	661,0
в процентах от общей посевной площади	-	-	1,5	-	100	x	100
в среднем на одно хозяйство, га	-	-	10,0	-	0,1	x	0,1
Шатровский район							
Число хозяйств, единиц	-	-	-	5	7058	20	7078
в процентах от общего числа хозяйств	-	-	-	0,1	99,7	0,3	100



**ГРУППИРОВКИ ЛИЧНЫХ ПОДСОБНЫХ И ДРУГИХ ИНДИВИДУАЛЬНЫХ ХОЗЯЙСТВ ГРАЖДАН
ПО РАЗМЕРАМ ПОСЕВНЫХ ПЛОЩАДЕЙ**

	Хозяйства, имевшие посевную площадь, гектаров					Хозяйства, не имевшие посевной площади	Итого
	1,01 - 2,5	2,51 - 10,00	10,01 - 20,0	свыше 20,00	всего		
в процентах от числа хозяйств, имевших посевную площадь	-	-	-	0,1	100	x	x
Посевная площадь сельскохозяйственных культур, га	-	-	-	371,4	876,0	x	876,0
в процентах от общей посевной площади	-	-	-	42,4	100	x	100
в среднем на одно хозяйство, га	-	-	-	74,3	0,1	x	0,1
Шумихинский район							
Число хозяйств, единиц	-	1	-	2	3570	78	3648
в процентах от общего числа хозяйств	-	0,0	-	0,1	97,9	2,1	100
в процентах от числа хозяйств, имевших посевную площадь	-	0,0	-	0,1	100	x	x
Посевная площадь сельскохозяйственных культур, га	-	3,0	-	845,1	1111,2	x	1111,2
в процентах от общей посевной площади	-	0,3	-	76,1	100	x	100
в среднем на одно хозяйство, га	-	3,0	-	422,6	0,3	x	0,3
Щучанский район							
Число хозяйств, единиц	-	3	5	7	4872	102	4974
в процентах от общего числа хозяйств	-	0,1	0,1	0,1	97,9	2,1	100
в процентах от числа хозяйств, имевших посевную площадь	-	0,1	0,1	0,1	100	x	x
Посевная площадь сельскохозяйственных культур, га	-	19,2	56,3	338,9	724,2	x	724,2
в процентах от общей посевной площади	-	2,7	7,8	46,8	100	x	100
в среднем на одно хозяйство, га	-	6,4	11,3	48,4	0,1	x	0,1
Юргамышский район							
Число хозяйств, единиц	-	20	23	15	4124	14	4138
в процентах от общего числа хозяйств	-	0,5	0,6	0,4	99,7	0,3	100
в процентах от числа хозяйств, имевших посевную площадь	-	0,5	0,6	0,4	100	x	x

**ГРУППИРОВКИ ЛИЧНЫХ ПОДСОБНЫХ И ДРУГИХ ИНДИВИДУАЛЬНЫХ ХОЗЯЙСТВ ГРАЖДАН
ПО РАЗМЕРАМ ПОСЕВНЫХ ПЛОЩАДЕЙ**

	Хозяйства, имевшие посевную площадь, гектаров					Хозяйства, не имевшие посевной площади	Итого
	1,01 - 2,5	2,51 - 10,00	10,01 - 20,0	свыше 20,00	всего		
Посевная площадь сельскохозяйственных культур, га	-	164,7	286,2	812,9	1546,1	x	1546,1
в процентах от общей посевной площади	-	10,7	18,5	52,6	100	x	100
в среднем на одно хозяйство, га	-	8,2	12,4	54,2	0,4	x	0,4
Городские округа							
Число хозяйств, единиц	-	-	-	-	1	-	1
в процентах от общего числа хозяйств	-	-	-	-	100,0	-	100
в процентах от числа хозяйств, имевших посевную площадь	-	-	-	-	100	x	x
Посевная площадь сельскохозяйственных культур, га	-	-	-	-	0,1	x	0,1
в процентах от общей посевной площади	-	-	-	-	100	x	100
в среднем на одно хозяйство, га	-	-	-	-	0,1	x	0,1
город Курган							
Число хозяйств, единиц	-	-	-	-	1	-	1
в процентах от общего числа хозяйств	-	-	-	-	100,0	-	100
в процентах от числа хозяйств, имевших посевную площадь	-	-	-	-	100	x	x
Посевная площадь сельскохозяйственных культур, га	-	-	-	-	0,1	x	0,1
в процентах от общей посевной площади	-	-	-	-	100	x	100
в среднем на одно хозяйство, га	-	-	-	-	0,1	x	0,1
город Шадринск							
Число хозяйств, единиц	-	-	-	-	-	-	-
в процентах от общего числа хозяйств	-	-	-	-	-	-	100
в процентах от числа хозяйств, имевших посевную площадь	-	-	-	-	100	x	x
Посевная площадь сельскохозяйственных культур, га	-	-	-	-	-	x	-



**ГРУППИРОВКИ ЛИЧНЫХ ПОДСОБНЫХ И ДРУГИХ ИНДИВИДУАЛЬНЫХ ХОЗЯЙСТВ ГРАЖДАН
ПО РАЗМЕРАМ ПОСЕВНЫХ ПЛОЩАДЕЙ**

	Хозяйства, имевшие посевную площадь, гектаров					Хозяйства, не имевшие посевной площади	Итого
	1,01 - 2,5	2,51 - 10,00	10,01 - 20,0	свыше 20,00	всего		
в процентах от общей посевной площади	-	-	-	-	100	х	100
в среднем на одно хозяйство, га	-	-	-	-	-	х	-

**ГРУППИРОВКИ ЛИЧНЫХ ПОДСОБНЫХ И ДРУГИХ ИНДИВИДУАЛЬНЫХ ХОЗЯЙСТВ ГРАЖДАН
ПО РАЗМЕРАМ ПОСЕВНЫХ ПЛОЩАДЕЙ**

Таблица 116

**116. ГРУППИРОВКА ЛИЧНЫХ ПОДСОБНЫХ И ДРУГИХ ИНДИВИДУАЛЬНЫХ ХОЗЯЙСТВ ГРАЖДАН
ПО РАЗМЕРАМ ПОСЕВНОЙ ПЛОЩАДИ КАРТОФЕЛЯ ПОД УРОЖАЙ 2016 ГОДА**

	Хозяйства, имевшие посевную площадь картофеля, гектаров						
	до 0,06	0,06 - 0,08	0,09 - 0,12	0,13 - 0,15	0,16 - 0,20	0,21 - 0,25	0,26 - 0,30
Курганская область							
Число хозяйств, единиц	116935	31546	14843	3621	1719	381	153
в процентах от общего числа хозяйств	65,4	17,7	8,3	2,0	1,0	0,2	0,1
в процентах от числа хозяйств, имевших посевную площадь	69,1	18,6	8,8	2,1	1,0	0,2	0,1
Посевная площадь картофеля, га	3356,7	2138,5	1491,6	512,7	305,9	87,0	43,2
в процентах от общей посевной площади картофеля	41,2	26,2	18,3	6,3	3,8	1,1	0,5
в среднем на одно хозяйство, га	0,0	0,1	0,1	0,1	0,2	0,2	0,3
Муниципальные районы							
Число хозяйств, единиц	98843	30633	14657	3596	1719	380	153
в процентах от общего числа хозяйств	63,2	19,6	9,4	2,3	1,1	0,2	0,1
в процентах от числа хозяйств, имевших посевную площадь	65,8	20,4	9,8	2,4	1,1	0,3	0,1
Посевная площадь картофеля, га	3021,5	2078,5	1473,6	509,0	305,9	86,8	43,2
в процентах от общей посевной площади картофеля	39,1	26,9	19,0	6,6	4,0	1,1	0,6
в среднем на одно хозяйство, га	0,0	0,1	0,1	0,1	0,2	0,2	0,3
Альменевский район							
Число хозяйств, единиц	2097	1040	416	119	47	-	-
в процентах от общего числа хозяйств	51,4	25,5	10,2	2,9	1,2	-	-
в процентах от числа хозяйств, имевших посевную площадь	56,4	28,0	11,2	3,2	1,3	-	-
Посевная площадь картофеля, га	69,1	71,4	42,2	17,0	8,4	-	-
в процентах от общей посевной площади	33,0	34,1	20,2	8,1	4,0	-	-



**ГРУППИРОВКИ ЛИЧНЫХ ПОДСОБНЫХ И ДРУГИХ ИНДИВИДУАЛЬНЫХ ХОЗЯЙСТВ ГРАЖДАН
ПО РАЗМЕРАМ ПОСЕВНЫХ ПЛОЩАДЕЙ**

	Хозяйства, имевшие посевную площадь картофеля, гектаров						
	до 0,06	0,06 - 0,08	0,09 - 0,12	0,13 - 0,15	0,16 - 0,20	0,21 - 0,25	0,26 - 0,30
картофеля							
в среднем на одно хозяйство, га	0,0	0,1	0,1	0,1	0,2	-	-
Белозерский район							
Число хозяйств, единиц	3238	1510	873	345	119	22	8
в процентах от общего числа хозяйств	51,3	23,9	13,8	5,5	1,9	0,3	0,1
в процентах от числа хозяйств, имевших посевную площадь	52,9	24,7	14,3	5,6	1,9	0,4	0,1
Посевная площадь картофеля, га	106,7	102,4	87,8	48,6	20,6	4,9	2,3
в процентах от общей посевной площади картофеля	27,5	26,4	22,6	12,5	5,3	1,3	0,6
в среднем на одно хозяйство, га	0,0	0,1	0,1	0,1	0,2	0,2	0,3
Варгашинский район							
Число хозяйств, единиц	3451	1244	767	198	117	26	4
в процентах от общего числа хозяйств	57,8	20,8	12,8	3,3	2,0	0,4	0,1
в процентах от числа хозяйств, имевших посевную площадь	59,4	21,4	13,2	3,4	2,0	0,4	0,1
Посевная площадь картофеля, га	111,0	84,2	76,9	27,9	20,6	5,9	1,1
в процентах от общей посевной площади картофеля	32,4	24,6	22,4	8,1	6,0	1,7	0,3
в среднем на одно хозяйство, га	0,0	0,1	0,1	0,1	0,2	0,2	0,3
Далматовский район							
Число хозяйств, единиц	5410	1581	626	101	40	10	2
в процентах от общего числа хозяйств	66,9	19,5	7,7	1,2	0,5	0,1	0,0
в процентах от числа хозяйств, имевших посевную площадь	69,5	20,3	8,0	1,3	0,5	0,1	0,0
Посевная площадь картофеля, га	174,0	106,5	62,5	14,4	7,1	2,3	0,6
в процентах от общей посевной площади картофеля	39,9	24,4	14,3	3,3	1,6	0,5	0,1
в среднем на одно хозяйство, га	0,0	0,1	0,1	0,1	0,2	0,2	0,3
Звериноголовский район							

**ГРУППИРОВКИ ЛИЧНЫХ ПОДСОБНЫХ И ДРУГИХ ИНДИВИДУАЛЬНЫХ ХОЗЯЙСТВ ГРАЖДАН
ПО РАЗМЕРАМ ПОСЕВНЫХ ПЛОЩАДЕЙ**

	Хозяйства, имевшие посевную площадь картофеля, гектаров						
	до 0,06	0,06 - 0,08	0,09 - 0,12	0,13 - 0,15	0,16 - 0,20	0,21 - 0,25	0,26 - 0,30
Число хозяйств, единиц	2324	533	155	11	1	-	-
в процентах от общего числа хозяйств	74,5	17,1	5,0	0,4	0,0	-	-
в процентах от числа хозяйств, имевших посевную площадь	76,9	17,6	5,1	0,4	0,0	-	-
Посевная площадь картофеля, га	68,8	35,9	15,0	1,5	0,2	-	-
в процентах от общей посевной площади картофеля	56,6	29,6	12,4	1,3	0,2	-	-
в среднем на одно хозяйство, га	0,0	0,1	0,1	0,1	0,2	-	-
Каргапольский район							
Число хозяйств, единиц	7514	1812	494	52	21	1	-
в процентах от общего числа хозяйств	71,2	17,2	4,7	0,5	0,2	0,0	-
в процентах от числа хозяйств, имевших посевную площадь	75,9	18,3	5,0	0,5	0,2	0,0	-
Посевная площадь картофеля, га	222,3	122,4	49,8	7,4	3,9	0,3	-
в процентах от общей посевной площади картофеля	54,6	30,1	12,2	1,8	0,9	0,1	-
в среднем на одно хозяйство, га	0,0	0,1	0,1	0,1	0,2	0,3	-
Катайский район							
Число хозяйств, единиц	3884	1046	477	97	42	9	2
в процентах от общего числа хозяйств	67,2	18,1	8,3	1,7	0,7	0,2	0,0
в процентах от числа хозяйств, имевших посевную площадь	69,9	18,8	8,6	1,7	0,8	0,2	0,0
Посевная площадь картофеля, га	122,3	72,2	47,9	14,0	7,8	2,2	0,6
в процентах от общей посевной площади картофеля	42,4	25,0	16,6	4,8	2,7	0,8	0,2
в среднем на одно хозяйство, га	0,0	0,1	0,1	0,1	0,2	0,2	0,3
Кетовский район							
Число хозяйств, единиц	10510	3024	1528	309	145	26	19
в процентах от общего числа хозяйств	64,0	18,4	9,3	1,9	0,9	0,2	0,1
в процентах от числа хозяйств, имевших	67,5	19,4	9,8	2,0	0,9	0,2	0,1



**ГРУППИРОВКИ ЛИЧНЫХ ПОДСОБНЫХ И ДРУГИХ ИНДИВИДУАЛЬНЫХ ХОЗЯЙСТВ ГРАЖДАН
ПО РАЗМЕРАМ ПОСЕВНЫХ ПЛОЩАДЕЙ**

	Хозяйства, имевшие посевную площадь картофеля, гектаров						
	до 0,06	0,06 - 0,08	0,09 - 0,12	0,13 - 0,15	0,16 - 0,20	0,21 - 0,25	0,26 - 0,30
посевную площадь							
Посевная площадь картофеля, га	320,0	205,8	153,8	44,5	26,8	6,0	5,5
в процентах от общей посевной площади картофеля	41,6	26,7	20,0	5,8	3,5	0,8	0,7
в среднем на одно хозяйство, га	0,0	0,1	0,1	0,1	0,2	0,2	0,3
Куртамышский район							
Число хозяйств, единиц	7400	1634	631	127	59	14	2
в процентах от общего числа хозяйств	73,1	16,1	6,2	1,3	0,6	0,1	0,0
в процентах от числа хозяйств, имевших посевную площадь	75,0	16,6	6,4	1,3	0,6	0,1	0,0
Посевная площадь картофеля, га	217,7	109,9	63,0	17,9	10,7	3,2	0,6
в процентах от общей посевной площади картофеля	48,0	24,2	13,9	4,0	2,4	0,7	0,1
в среднем на одно хозяйство, га	0,0	0,1	0,1	0,1	0,2	0,2	0,3
Лебяжьевский район							
Число хозяйств, единиц	2523	1060	555	121	64	4	2
в процентах от общего числа хозяйств	56,8	23,9	12,5	2,7	1,4	0,1	0,0
в процентах от числа хозяйств, имевших посевную площадь	58,2	24,5	12,8	2,8	1,5	0,1	0,0
Посевная площадь картофеля, га	81,4	71,5	55,6	17,0	11,6	0,8	0,6
в процентах от общей посевной площади картофеля	32,6	28,6	22,3	6,8	4,7	0,3	0,2
в среднем на одно хозяйство, га	0,0	0,1	0,1	0,1	0,2	0,2	0,3
Макушинский район							
Число хозяйств, единиц	3291	846	313	94	19	1	2
в процентах от общего числа хозяйств	66,4	17,1	6,3	1,9	0,4	0,0	0,0
в процентах от числа хозяйств, имевших посевную площадь	72,1	18,5	6,9	2,1	0,4	0,0	0,0
Посевная площадь картофеля, га	94,8	57,1	31,3	13,6	3,4	0,2	0,6
в процентах от общей посевной площади	46,9	28,3	15,5	6,7	1,7	0,1	0,3

**ГРУППИРОВКИ ЛИЧНЫХ ПОДСОБНЫХ И ДРУГИХ ИНДИВИДУАЛЬНЫХ ХОЗЯЙСТВ ГРАЖДАН
ПО РАЗМЕРАМ ПОСЕВНЫХ ПЛОЩАДЕЙ**

	Хозяйства, имевшие посевную площадь картофеля, гектаров						
	до 0,06	0,06 - 0,08	0,09 - 0,12	0,13 - 0,15	0,16 - 0,20	0,21 - 0,25	0,26 - 0,30
картофеля							
в среднем на одно хозяйство, га	0,0	0,1	0,1	0,1	0,2	0,2	0,3
Мишкинский район							
Число хозяйств, единиц	4493	1292	553	167	76	11	3
в процентах от общего числа хозяйств	67,2	19,3	8,3	2,5	1,1	0,2	0,0
в процентах от числа хозяйств, имевших посевную площадь	68,1	19,6	8,4	2,5	1,2	0,2	0,0
Посевная площадь картофеля, га	137,1	86,4	55,6	23,2	12,9	2,5	0,9
в процентах от общей посевной площади картофеля	43,0	27,1	17,4	7,3	4,1	0,8	0,3
в среднем на одно хозяйство, га	0,0	0,1	0,1	0,1	0,2	0,2	0,3
Мокроусовский район							
Число хозяйств, единиц	1433	1291	735	309	239	112	60
в процентах от общего числа хозяйств	33,7	30,4	17,3	7,3	5,6	2,6	1,4
в процентах от числа хозяйств, имевших посевную площадь	34,1	30,7	17,5	7,3	5,7	2,7	1,4
Посевная площадь картофеля, га	48,8	90,0	74,1	43,7	43,1	25,7	16,9
в процентах от общей посевной площади картофеля	13,8	25,5	21,0	12,4	12,2	7,3	4,8
в среднем на одно хозяйство, га	0,0	0,1	0,1	0,1	0,2	0,2	0,3
Петуховский район							
Число хозяйств, единиц	3751	799	325	62	39	7	1
в процентах от общего числа хозяйств	73,0	15,6	6,3	1,2	0,8	0,1	0,0
в процентах от числа хозяйств, имевших посевную площадь	75,2	16,0	6,5	1,2	0,8	0,1	0,0
Посевная площадь картофеля, га	104,9	53,3	32,4	8,6	6,8	1,6	0,3
в процентах от общей посевной площади картофеля	49,7	25,3	15,4	4,1	3,2	0,7	0,1
в среднем на одно хозяйство, га	0,0	0,1	0,1	0,1	0,2	0,2	0,3
Половинский район							



**ГРУППИРОВКИ ЛИЧНЫХ ПОДСОБНЫХ И ДРУГИХ ИНДИВИДУАЛЬНЫХ ХОЗЯЙСТВ ГРАЖДАН
ПО РАЗМЕРАМ ПОСЕВНЫХ ПЛОЩАДЕЙ**

	Хозяйства, имевшие посевную площадь картофеля, гектаров						
	до 0,06	0,06 - 0,08	0,09 - 0,12	0,13 - 0,15	0,16 - 0,20	0,21 - 0,25	0,26 - 0,30
Число хозяйств, единиц	2212	979	288	18	16	2	-
в процентах от общего числа хозяйств	62,0	27,4	8,1	0,5	0,4	0,1	-
в процентах от числа хозяйств, имевших посевную площадь	62,9	27,8	8,2	0,5	0,5	0,1	-
Посевная площадь картофеля, га	81,5	63,9	28,3	2,6	2,9	0,5	-
в процентах от общей посевной площади картофеля	45,2	35,5	15,7	1,4	1,6	0,3	-
в среднем на одно хозяйство, га	0,0	0,1	0,1	0,1	0,2	0,2	-
Притобольный район							
Число хозяйств, единиц	3508	1018	582	112	62	8	2
в процентах от общего числа хозяйств	65,0	18,9	10,8	2,1	1,1	0,1	0,0
в процентах от числа хозяйств, имевших посевную площадь	66,3	19,2	11,0	2,1	1,2	0,2	0,0
Посевная площадь картофеля, га	110,8	69,4	59,2	15,9	10,9	1,8	0,6
в процентах от общей посевной площади картофеля	40,6	25,4	21,7	5,8	4,0	0,7	0,2
в среднем на одно хозяйство, га	0,0	0,1	0,1	0,1	0,2	0,2	0,3
Сафакулевский район							
Число хозяйств, единиц	1896	931	609	170	116	23	9
в процентах от общего числа хозяйств	48,7	23,9	15,7	4,4	3,0	0,6	0,2
в процентах от числа хозяйств, имевших посевную площадь	50,5	24,8	16,2	4,5	3,1	0,6	0,2
Посевная площадь картофеля, га	64,0	63,6	62,7	24,3	20,6	5,3	2,6
в процентах от общей посевной площади картофеля	26,2	26,0	25,7	10,0	8,4	2,2	1,1
в среднем на одно хозяйство, га	0,0	0,1	0,1	0,1	0,2	0,2	0,3
Целинный район							
Число хозяйств, единиц	3750	889	482	87	40	6	4
в процентах от общего числа хозяйств	63,0	14,9	8,1	1,5	0,7	0,1	0,1
в процентах от числа хозяйств, имевших	71,3	16,9	9,2	1,7	0,8	0,1	0,1

**ГРУППИРОВКИ ЛИЧНЫХ ПОДСОБНЫХ И ДРУГИХ ИНДИВИДУАЛЬНЫХ ХОЗЯЙСТВ ГРАЖДАН
ПО РАЗМЕРАМ ПОСЕВНЫХ ПЛОЩАДЕЙ**

	Хозяйства, имевшие посевную площадь картофеля, гектаров						
	до 0,06	0,06 - 0,08	0,09 - 0,12	0,13 - 0,15	0,16 - 0,20	0,21 - 0,25	0,26 - 0,30
посевную площадь							
Посевная площадь картофеля, га	107,3	60,9	48,8	12,4	7,2	1,4	1,1
в процентах от общей посевной площади картофеля	44,8	25,4	20,4	5,2	3,0	0,6	0,5
в среднем на одно хозяйство, га	0,0	0,1	0,1	0,1	0,2	0,2	0,3
Частоозерский район							
Число хозяйств, единиц	1095	426	215	49	15	2	-
в процентах от общего числа хозяйств	55,8	21,7	11,0	2,5	0,8	0,1	-
в процентах от числа хозяйств, имевших посевную площадь	60,2	23,4	11,8	2,7	0,8	0,1	-
Посевная площадь картофеля, га	33,3	28,7	21,4	6,8	2,7	0,4	-
в процентах от общей посевной площади картофеля	32,0	27,6	20,6	6,6	2,6	0,4	-
в среднем на одно хозяйство, га	0,0	0,1	0,1	0,1	0,2	0,2	-
Шадринский район							
Число хозяйств, единиц	6180	2296	1315	303	106	5	1
в процентах от общего числа хозяйств	58,5	21,7	12,4	2,9	1,0	0,0	0,0
в процентах от числа хозяйств, имевших посевную площадь	60,5	22,5	12,9	3,0	1,0	0,0	0,0
Посевная площадь картофеля, га	191,0	157,9	132,5	42,7	18,3	1,1	0,3
в процентах от общей посевной площади картофеля	34,4	28,5	23,9	7,7	3,3	0,2	0,1
в среднем на одно хозяйство, га	0,0	0,1	0,1	0,1	0,2	0,2	0,3
Шатровский район							
Число хозяйств, единиц	3958	1497	898	319	157	53	21
в процентах от общего числа хозяйств	55,9	21,2	12,7	4,5	2,2	0,7	0,3
в процентах от числа хозяйств, имевших посевную площадь	57,3	21,7	13,0	4,6	2,3	0,8	0,3
Посевная площадь картофеля, га	121,1	101,5	89,5	44,3	27,2	12,1	5,8
в процентах от общей посевной площади	30,0	25,1	22,2	11,0	6,7	3,0	1,4



**ГРУППИРОВКИ ЛИЧНЫХ ПОДСОБНЫХ И ДРУГИХ ИНДИВИДУАЛЬНЫХ ХОЗЯЙСТВ ГРАЖДАН
ПО РАЗМЕРАМ ПОСЕВНЫХ ПЛОЩАДЕЙ**

	Хозяйства, имевшие посевную площадь картофеля, гектаров						
	до 0,06	0,06 - 0,08	0,09 - 0,12	0,13 - 0,15	0,16 - 0,20	0,21 - 0,25	0,26 - 0,30
картофеля							
в среднем на одно хозяйство, га	0,0	0,1	0,1	0,1	0,2	0,2	0,3
Шумихинский район							
Число хозяйств, единиц	6311	1050	579	184	41	6	5
в процентах от общего числа хозяйств	74,1	12,3	6,8	2,2	0,5	0,1	0,1
в процентах от числа хозяйств, имевших посевную площадь	77,2	12,8	7,1	2,3	0,5	0,1	0,1
Посевная площадь картофеля, га	164,7	71,5	58,4	26,0	7,2	1,4	1,4
в процентах от общей посевной площади картофеля	49,8	21,6	17,7	7,9	2,2	0,4	0,4
в среднем на одно хозяйство, га	0,0	0,1	0,1	0,1	0,2	0,2	0,3
Щучанский район							
Число хозяйств, единиц	4653	1286	671	127	77	25	3
в процентах от общего числа хозяйств	65,3	18,0	9,4	1,8	1,1	0,4	0,0
в процентах от числа хозяйств, имевших посевную площадь	68,0	18,8	9,8	1,9	1,1	0,4	0,0
Посевная площадь картофеля, га	142,8	87,1	67,5	18,0	14,0	5,6	0,9
в процентах от общей посевной площади картофеля	42,4	25,9	20,1	5,4	4,2	1,7	0,3
в среднем на одно хозяйство, га	0,0	0,1	0,1	0,1	0,2	0,2	0,3
Юргамышский район							
Число хозяйств, единиц	3961	1549	570	115	61	7	3
в процентах от общего числа хозяйств	62,0	24,2	8,9	1,8	1,0	0,1	0,0
в процентах от числа хозяйств, имевших посевную площадь	63,2	24,7	9,1	1,8	1,0	0,1	0,0
Посевная площадь картофеля, га	126,1	105,1	57,2	16,5	11,1	1,5	0,8
в процентах от общей посевной площади картофеля	39,4	32,8	17,9	5,1	3,5	0,5	0,3
в среднем на одно хозяйство, га	0,0	0,1	0,1	0,1	0,2	0,2	0,3
Городские округа							

**ГРУППИРОВКИ ЛИЧНЫХ ПОДСОБНЫХ И ДРУГИХ ИНДИВИДУАЛЬНЫХ ХОЗЯЙСТВ ГРАЖДАН
ПО РАЗМЕРАМ ПОСЕВНЫХ ПЛОЩАДЕЙ**

	Хозяйства, имевшие посевную площадь картофеля, гектаров						
	до 0,06	0,06 - 0,08	0,09 - 0,12	0,13 - 0,15	0,16 - 0,20	0,21 - 0,25	0,26 - 0,30
Число хозяйств, единиц	18092	913	186	25	-	1	-
в процентах от общего числа хозяйств	81,1	4,1	0,8	0,1	-	0,0	-
в процентах от числа хозяйств, имевших посевную площадь	94,1	4,8	1,0	0,1	-	0,0	-
Посевная площадь картофеля, га	335,2	60,0	18,0	3,7	-	0,3	-
в процентах от общей посевной площади картофеля	80,4	14,4	4,3	0,9	-	0,1	-
в среднем на одно хозяйство, га	0,0	0,1	0,1	0,1	-	0,3	-
город Курган							
Число хозяйств, единиц	10569	705	138	19	-	1	-
в процентах от общего числа хозяйств	79,9	5,3	1,0	0,1	-	0,0	-
в процентах от числа хозяйств, имевших посевную площадь	92,5	6,2	1,2	0,2	-	0,0	-
Посевная площадь картофеля, га	206,7	46,8	13,6	2,8	-	0,3	-
в процентах от общей посевной площади картофеля	76,5	17,3	5,0	1,0	-	0,1	-
в среднем на одно хозяйство, га	0,0	0,1	0,1	0,1	-	0,3	-
город Шадринск							
Число хозяйств, единиц	7523	208	48	6	-	-	-
в процентах от общего числа хозяйств	83,0	2,3	0,5	0,1	-	-	-
в процентах от числа хозяйств, имевших посевную площадь	96,6	2,7	0,6	0,1	-	-	-
Посевная площадь картофеля, га	128,5	13,2	4,4	0,9	-	-	-
в процентах от общей посевной площади картофеля	87,4	9,0	3,0	0,6	-	-	-
в среднем на одно хозяйство, га	0,0	0,1	0,1	0,1	-	-	-



**ГРУППИРОВКИ ЛИЧНЫХ ПОДСОБНЫХ И ДРУГИХ ИНДИВИДУАЛЬНЫХ ХОЗЯЙСТВ ГРАЖДАН
ПО РАЗМЕРАМ ПОСЕВНЫХ ПЛОЩАДЕЙ**

продолжение таблицы 116

	Хозяйства, имевшие посевную площадь картофеля, гектаров					Хозяйства, не имевшие посевной площади	Итого
	0,31 - 0,40	0,41 - 1,00	1,01 - 5,0	свыше 5,0	всего		
Курганская область							
Число хозяйств, единиц	65	37	12	11	169323	9366	178689
в процентах от общего числа хозяйств	0,0	0,0	0,0	0,0	94,8	5,2	100
в процентах от числа хозяйств, имевших посевную площадь	0,0	0,0	0,0	0,0	100	х	х
Посевная площадь картофеля, га	22,5	22,0	27,9	146,4	8154,4	х	8154,4
в процентах от общей посевной площади картофеля	0,3	0,3	0,3	1,8	100	х	100
в среднем на одно хозяйство, га	0,3	0,6	2,3	13,3	0,0	х	0,0
Муниципальные районы							
Число хозяйств, единиц	65	37	12	11	150106	6285	156391
в процентах от общего числа хозяйств	0,0	0,0	0,0	0,0	96,0	4,0	100
в процентах от числа хозяйств, имевших посевную площадь	0,0	0,0	0,0	0,0	100	х	х
Посевная площадь картофеля, га	22,5	22,0	27,9	146,4	7737,3	х	7737,3
в процентах от общей посевной площади картофеля	0,3	0,3	0,4	1,9	100	х	100
в среднем на одно хозяйство, га	0,3	0,6	2,3	13,3	0,1	х	0,0
Альменевский район							
Число хозяйств, единиц	-	1	-	-	3720	363	4083
в процентах от общего числа хозяйств	-	0,0	-	-	91,1	8,9	100
в процентах от числа хозяйств, имевших посевную площадь	-	0,0	-	-	100	х	х
Посевная площадь картофеля, га	-	1,0	-	-	209,0	х	209,0
в процентах от общей посевной площади картофеля	-	0,5	-	-	100	х	100
в среднем на одно хозяйство, га	-	1,0	-	-	0,1	х	0,1

**ГРУППИРОВКИ ЛИЧНЫХ ПОДСОБНЫХ И ДРУГИХ ИНДИВИДУАЛЬНЫХ ХОЗЯЙСТВ ГРАЖДАН
ПО РАЗМЕРАМ ПОСЕВНЫХ ПЛОЩАДЕЙ**

	Хозяйства, имевшие посевную площадь картофеля, гектаров					Хозяйства, не имевшие посевной площади	Итого
	0,31 - 0,40	0,41 - 1,00	1,01 - 5,0	свыше 5,0	всего		
Белозерский район							
Число хозяйств, единиц	4	3	1	1	6124	194	6318
в процентах от общего числа хозяйств	0,1	0,0	0,0	0,0	96,9	3,1	100
в процентах от числа хозяйств, имевших посевную площадь	0,1	0,0	0,0	0,0	100	х	х
Посевная площадь картофеля, га	1,4	1,5	2,0	10,1	388,3	х	388,3
в процентах от общей посевной площади картофеля	0,4	0,4	0,5	2,6	100	х	100
в среднем на одно хозяйство, га	0,3	0,5	2,0	10,1	0,1	х	0,1
Варгашинский район							
Число хозяйств, единиц	2	1	2	1	5813	156	5969
в процентах от общего числа хозяйств	0,0	0,0	0,0	0,0	97,4	2,6	100
в процентах от числа хозяйств, имевших посевную площадь	0,0	0,0	0,0	0,0	100	х	х
Посевная площадь картофеля, га	0,6	1,0	5,5	8,0	342,7	х	342,7
в процентах от общей посевной площади картофеля	0,2	0,3	1,6	2,3	100	х	100
в среднем на одно хозяйство, га	0,3	1,0	2,8	8,0	0,1	х	0,1
Далматовский район							
Число хозяйств, единиц	1	1	3	4	7779	308	8087
в процентах от общего числа хозяйств	0,0	0,0	0,0	0,0	96,2	3,8	100
в процентах от числа хозяйств, имевших посевную площадь	0,0	0,0	0,0	0,1	100	х	х
Посевная площадь картофеля, га	0,3	0,5	8,0	60,2	436,5	х	436,5
в процентах от общей посевной площади картофеля	0,1	0,1	1,8	13,8	100	х	100
в среднем на одно хозяйство, га	0,3	0,5	2,7	15,1	0,1	х	0,1
Звериноголовский район							



**ГРУППИРОВКИ ЛИЧНЫХ ПОДСОБНЫХ И ДРУГИХ ИНДИВИДУАЛЬНЫХ ХОЗЯЙСТВ ГРАЖДАН
ПО РАЗМЕРАМ ПОСЕВНЫХ ПЛОЩАДЕЙ**

	Хозяйства, имевшие посевную площадь картофеля, гектаров					Хозяйства, не имевшие посевной площади	Итого
	0,31 - 0,40	0,41 - 1,00	1,01 - 5,0	свыше 5,0	всего		
Число хозяйств, единиц	-	-	-	-	3024	95	3119
в процентах от общего числа хозяйств	-	-	-	-	97,0	3,0	100
в процентах от числа хозяйств, имевших посевную площадь	-	-	-	-	100	х	х
Посевная площадь картофеля, га	-	-	-	-	121,4	х	121,4
в процентах от общей посевной площади картофеля	-	-	-	-	100	х	100
в среднем на одно хозяйство, га	-	-	-	-	0,0	х	0,0
Каргапольский район							
Число хозяйств, единиц	3	-	-	-	9897	657	10554
в процентах от общего числа хозяйств	0,0	-	-	-	93,8	6,2	100
в процентах от числа хозяйств, имевших посевную площадь	0,0	-	-	-	100	х	х
Посевная площадь картофеля, га	1,2	-	-	-	407,3	х	407,3
в процентах от общей посевной площади картофеля	0,3	-	-	-	100	х	100
в среднем на одно хозяйство, га	0,4	-	-	-	0,0	х	0,0
Катайский район							
Число хозяйств, единиц	1	-	1	1	5560	216	5776
в процентах от общего числа хозяйств	0,0	-	0,0	0,0	96,3	3,7	100
в процентах от числа хозяйств, имевших посевную площадь	0,0	-	0,0	0,0	100	х	х
Посевная площадь картофеля, га	0,3	-	1,2	20,0	288,4	х	288,4
в процентах от общей посевной площади картофеля	0,1	-	0,4	6,9	100	х	100
в среднем на одно хозяйство, га	0,3	-	1,2	20,0	0,1	х	0,0
Кетовский район							
Число хозяйств, единиц	10	7	-	-	15578	856	16434
в процентах от общего числа хозяйств	0,1	0,0	-	-	94,8	5,2	100

**ГРУППИРОВКИ ЛИЧНЫХ ПОДСОБНЫХ И ДРУГИХ ИНДИВИДУАЛЬНЫХ ХОЗЯЙСТВ ГРАЖДАН
ПО РАЗМЕРАМ ПОСЕВНЫХ ПЛОЩАДЕЙ**

	Хозяйства, имевшие посевную площадь картофеля, гектаров					Хозяйства, не имевшие посевной площади	Итого
	0,31 - 0,40	0,41 - 1,00	1,01 - 5,0	свыше 5,0	всего		
в процентах от числа хозяйств, имевших посевную площадь	0,1	0,0	-	-	100	x	x
Посевная площадь картофеля, га	3,5	3,5	-	-	769,4	x	769,4
в процентах от общей посевной площади картофеля	0,5	0,5	-	-	100	x	100
в среднем на одно хозяйство, га	0,3	0,5	-	-	0,0	x	0,0
Куртамышский район							
Число хозяйств, единиц	2	-	1	2	9872	248	10120
в процентах от общего числа хозяйств	0,0	-	0,0	0,0	97,5	2,5	100
в процентах от числа хозяйств, имевших посевную площадь	0,0	-	0,0	0,0	100	x	x
Посевная площадь картофеля, га	0,7	-	2,0	28,1	453,7	x	453,7
в процентах от общей посевной площади картофеля	0,1	-	0,4	6,2	100	x	100
в среднем на одно хозяйство, га	0,3	-	2,0	14,1	0,0	x	0,0
Лебяжьевский район							
Число хозяйств, единиц	-	2	-	1	4332	110	4442
в процентах от общего числа хозяйств	-	0,0	-	0,0	97,5	2,5	100
в процентах от числа хозяйств, имевших посевную площадь	-	0,0	-	0,0	100	x	x
Посевная площадь картофеля, га	-	1,1	-	10,0	249,5	x	249,5
в процентах от общей посевной площади картофеля	-	0,4	-	4,0	100	x	100
в среднем на одно хозяйство, га	-	0,6	-	10,0	0,1	x	0,1
Макушинский район							
Число хозяйств, единиц	-	1	-	-	4567	392	4959
в процентах от общего числа хозяйств	-	0,0	-	-	92,1	7,9	100
в процентах от числа хозяйств, имевших посевную площадь	-	0,0	-	-	100	x	x



**ГРУППИРОВКИ ЛИЧНЫХ ПОДСОБНЫХ И ДРУГИХ ИНДИВИДУАЛЬНЫХ ХОЗЯЙСТВ ГРАЖДАН
ПО РАЗМЕРАМ ПОСЕВНЫХ ПЛОЩАДЕЙ**

	Хозяйства, имевшие посевную площадь картофеля, гектаров					Хозяйства, не имевшие посевной площади	Итого
	0,31 - 0,40	0,41 - 1,00	1,01 - 5,0	свыше 5,0	всего		
Посевная площадь картофеля, га	-	0,9	-	-	201,9	х	201,9
в процентах от общей посевной площади картофеля	-	0,5	-	-	100	х	100
в среднем на одно хозяйство, га	-	0,9	-	-	0,0	х	0,0
Мишкинский район							
Число хозяйств, единиц	1	-	-	-	6596	87	6683
в процентах от общего числа хозяйств	0,0	-	-	-	98,7	1,3	100
в процентах от числа хозяйств, имевших посевную площадь	0,0	-	-	-	100	х	х
Посевная площадь картофеля, га	0,3	-	-	-	318,9	х	318,9
в процентах от общей посевной площади картофеля	0,1	-	-	-	100	х	100
в среднем на одно хозяйство, га	0,3	-	-	-	0,0	х	0,0
Мокроусовский район							
Число хозяйств, единиц	23	2	1	-	4205	48	4253
в процентах от общего числа хозяйств	0,5	0,0	0,0	-	98,9	1,1	100
в процентах от числа хозяйств, имевших посевную площадь	0,5	0,0	0,0	-	100	х	х
Посевная площадь картофеля, га	7,9	1,0	1,1	-	352,3	х	352,3
в процентах от общей посевной площади картофеля	2,2	0,3	0,3	-	100	х	100
в среднем на одно хозяйство, га	0,3	0,5	1,1	-	0,1	х	0,1
Петуховский район							
Число хозяйств, единиц	-	-	1	-	4985	151	5136
в процентах от общего числа хозяйств	-	-	0,0	-	97,1	2,9	100
в процентах от числа хозяйств, имевших посевную площадь	-	-	0,0	-	100	х	х
Посевная площадь картофеля, га	-	-	3,0	-	210,8	х	210,8
в процентах от общей посевной пло-	-	-	1,4	-	100	х	100

**ГРУППИРОВКИ ЛИЧНЫХ ПОДСОБНЫХ И ДРУГИХ ИНДИВИДУАЛЬНЫХ ХОЗЯЙСТВ ГРАЖДАН
ПО РАЗМЕРАМ ПОСЕВНЫХ ПЛОЩАДЕЙ**

	Хозяйства, имевшие посевную площадь картофеля, гектаров					Хозяйства, не имевшие посевной площади	Итого
	0,31 - 0,40	0,41 - 1,00	1,01 - 5,0	свыше 5,0	всего		
щади картофеля							
в среднем на одно хозяйство, га	-	-	3,0	-	0,0	х	0,0
Половинский район							
Число хозяйств, единиц	-	1	-	-	3516	53	3569
в процентах от общего числа хозяйств	-	0,0	-	-	98,5	1,5	100
в процентах от числа хозяйств, имевших посевную площадь	-	0,0	-	-	100	х	х
Посевная площадь картофеля, га	-	0,5	-	-	180,3	х	180,3
в процентах от общей посевной площади картофеля	-	0,3	-	-	100	х	100
в среднем на одно хозяйство, га	-	0,5	-	-	0,1	х	0,1
Притобольный район							
Число хозяйств, единиц	1	-	1	-	5294	100	5394
в процентах от общего числа хозяйств	0,0	-	0,0	-	98,1	1,9	100
в процентах от числа хозяйств, имевших посевную площадь	0,0	-	0,0	-	100	х	х
Посевная площадь картофеля, га	0,4	-	4,1	-	273,0	х	273,0
в процентах от общей посевной площади картофеля	0,1	-	1,5	-	100	х	100
в среднем на одно хозяйство, га	0,4	-	4,1	-	0,1	х	0,1
Сафакулевский район							
Число хозяйств, единиц	3	-	-	-	3757	133	3890
в процентах от общего числа хозяйств	0,1	-	-	-	96,6	3,4	100
в процентах от числа хозяйств, имевших посевную площадь	0,1	-	-	-	100	х	х
Посевная площадь картофеля, га	1,1	-	-	-	244,2	х	244,2
в процентах от общей посевной площади картофеля	0,4	-	-	-	100	х	100
в среднем на одно хозяйство, га	0,4	-	-	-	0,1	х	0,1



**ГРУППИРОВКИ ЛИЧНЫХ ПОДСОБНЫХ И ДРУГИХ ИНДИВИДУАЛЬНЫХ ХОЗЯЙСТВ ГРАЖДАН
ПО РАЗМЕРАМ ПОСЕВНЫХ ПЛОЩАДЕЙ**

	Хозяйства, имевшие посевную площадь картофеля, гектаров					Хозяйства, не имевшие посевной площади	Итого
	0,31 - 0,40	0,41 - 1,00	1,01 - 5,0	свыше 5,0	всего		
Целинный район							
Число хозяйств, единиц	1	-	-	-	5259	695	5954
в процентах от общего числа хозяйств	0,0	-	-	-	88,3	11,7	100
в процентах от числа хозяйств, имевших посевную площадь	0,0	-	-	-	100	x	x
Посевная площадь картофеля, га	0,4	-	-	-	239,4	x	239,4
в процентах от общей посевной площади картофеля	0,1	-	-	-	100	x	100
в среднем на одно хозяйство, га	0,4	-	-	-	0,0	x	0,0
Частоозерский район							
Число хозяйств, единиц	-	16	1	-	1819	144	1963
в процентах от общего числа хозяйств	-	0,8	0,1	-	92,7	7,3	100
в процентах от числа хозяйств, имевших посевную площадь	-	0,9	0,1	-	100	x	x
Посевная площадь картофеля, га	-	9,7	1,0	-	104,1	x	104,1
в процентах от общей посевной площади картофеля	-	9,3	1,0	-	100	x	100
в среднем на одно хозяйство, га	-	0,6	1,0	-	0,1	x	0,1
Шадринский район							
Число хозяйств, единиц	-	1	-	1	10208	361	10569
в процентах от общего числа хозяйств	-	0,0	-	0,0	96,6	3,4	100
в процентах от числа хозяйств, имевших посевную площадь	-	0,0	-	0,0	100	x	x
Посевная площадь картофеля, га	-	0,9	-	10,0	554,7	x	554,7
в процентах от общей посевной площади картофеля	-	0,2	-	1,8	100	x	100
в среднем на одно хозяйство, га	-	0,9	-	10,0	0,1	x	0,1
Шатровский район							
Число хозяйств, единиц	5	1	-	-	6909	169	7078

**ГРУППИРОВКИ ЛИЧНЫХ ПОДСОБНЫХ И ДРУГИХ ИНДИВИДУАЛЬНЫХ ХОЗЯЙСТВ ГРАЖДАН
ПО РАЗМЕРАМ ПОСЕВНЫХ ПЛОЩАДЕЙ**

	Хозяйства, имевшие посевную площадь картофеля, гектаров					Хозяйства, не имевшие посевной площади	Итого
	0,31 - 0,40	0,41 - 1,00	1,01 - 5,0	свыше 5,0	всего		
в процентах от общего числа хозяйств	0,1	0,0	-	-	97,6	2,4	100
в процентах от числа хозяйств, имевших посевную площадь	0,1	0,0	-	-	100	х	х
Посевная площадь картофеля, га	1,7	0,4	-	-	403,7	х	403,7
в процентах от общей посевной площади картофеля	0,4	0,1	-	-	100	х	100
в среднем на одно хозяйство, га	0,3	0,4	-	-	0,1	х	0,1
Шумихинский район							
Число хозяйств, единиц	-	-	-	-	8176	343	8519
в процентах от общего числа хозяйств	-	-	-	-	96,0	4,0	100
в процентах от числа хозяйств, имевших посевную площадь	-	-	-	-	100	х	х
Посевная площадь картофеля, га	-	-	-	-	330,6	х	330,6
в процентах от общей посевной площади картофеля	-	-	-	-	100	х	100
в среднем на одно хозяйство, га	-	-	-	-	0,0	х	0,0
Щучанский район							
Число хозяйств, единиц	2	-	-	-	6844	285	7129
в процентах от общего числа хозяйств	0,0	-	-	-	96,0	4,0	100
в процентах от числа хозяйств, имевших посевную площадь	0,0	-	-	-	100	х	х
Посевная площадь картофеля, га	0,6	-	-	-	336,6	х	336,6
в процентах от общей посевной площади картофеля	0,2	-	-	-	100	х	100
в среднем на одно хозяйство, га	0,3	-	-	-	0,0	х	0,0
Юргамышский район							
Число хозяйств, единиц	6	-	-	-	6272	121	6393
в процентах от общего числа хозяйств	0,1	-	-	-	98,1	1,9	100
в процентах от числа хозяйств, имев-	0,1	-	-	-	100	х	х



**ГРУППИРОВКИ ЛИЧНЫХ ПОДСОБНЫХ И ДРУГИХ ИНДИВИДУАЛЬНЫХ ХОЗЯЙСТВ ГРАЖДАН
ПО РАЗМЕРАМ ПОСЕВНЫХ ПЛОЩАДЕЙ**

	Хозяйства, имевшие посевную площадь картофеля, гектаров					Хозяйства, не имевшие посевной площади	Итого
	0,31 - 0,40	0,41 - 1,00	1,01 - 5,0	свыше 5,0	всего		
ших посевную площадь							
Посевная площадь картофеля, га	2,1	-	-	-	320,4	x	320,4
в процентах от общей посевной площади картофеля	0,7	-	-	-	100	x	100
в среднем на одно хозяйство, га	0,4	-	-	-	0,1	x	0,1
Городские округа							
Число хозяйств, единиц	-	-	-	-	19217	3081	22298
в процентах от общего числа хозяйств	-	-	-	-	86,2	13,8	100
в процентах от числа хозяйств, имевших посевную площадь	-	-	-	-	100	x	x
Посевная площадь картофеля, га	-	-	-	-	417,1	x	417,1
в процентах от общей посевной площади картофеля	-	-	-	-	100	x	100
в среднем на одно хозяйство, га	-	-	-	-	0,0	x	0,0
город Курган							
Число хозяйств, единиц	-	-	-	-	11432	1798	13230
в процентах от общего числа хозяйств	-	-	-	-	86,4	13,6	100
в процентах от числа хозяйств, имевших посевную площадь	-	-	-	-	100	x	x
Посевная площадь картофеля, га	-	-	-	-	270,2	x	270,2
в процентах от общей посевной площади картофеля	-	-	-	-	100	x	100
в среднем на одно хозяйство, га	-	-	-	-	0,0	x	0,0
город Шадринск							
Число хозяйств, единиц	-	-	-	-	7785	1283	9068
в процентах от общего числа хозяйств	-	-	-	-	85,9	14,1	100
в процентах от числа хозяйств, имевших посевную площадь	-	-	-	-	100	x	x
Посевная площадь картофеля, га	-	-	-	-	147,0	x	147,0

**ГРУППИРОВКИ ЛИЧНЫХ ПОДСОБНЫХ И ДРУГИХ ИНДИВИДУАЛЬНЫХ ХОЗЯЙСТВ ГРАЖДАН
ПО РАЗМЕРАМ ПОСЕВНЫХ ПЛОЩАДЕЙ**

	Хозяйства, имевшие посевную площадь картофеля, гектаров					Хозяйства, не имевшие посевной площади	Итого
	0,31 - 0,40	0,41 - 1,00	1,01 - 5,0	свыше 5,0	всего		
в процентах от общей посевной площади картофеля	-	-	-	-	100	х	100
в среднем на одно хозяйство, га	-	-	-	-	0,0	х	0,0



**ГРУППИРОВКИ ЛИЧНЫХ ПОДСОБНЫХ И ДРУГИХ ИНДИВИДУАЛЬНЫХ ХОЗЯЙСТВ ГРАЖДАН
ПО РАЗМЕРАМ ПОСЕВНЫХ ПЛОЩАДЕЙ**

Таблица 117

**117. ГРУППИРОВКА ЛИЧНЫХ ПОДСОБНЫХ ХОЗЯЙСТВ ПО РАЗМЕРАМ ПОСЕВНОЙ ПЛОЩАДИ
КАРТОФЕЛЯ ПОД УРОЖАЙ 2016 ГОДА**

	Хозяйства, имевшие посевную площадь картофеля, гектаров						
	до 0,06	0,06 - 0,08	0,09 - 0,12	0,13 - 0,15	0,16 - 0,20	0,21 - 0,25	0,26 - 0,30
Курганская область							
Число хозяйств, единиц	79472	28609	14256	3554	1713	380	153
в процентах от общего числа хозяйств	59,4	21,4	10,7	2,7	1,3	0,3	0,1
в процентах от числа хозяйств, имевших посевную площадь	62,0	22,3	11,1	2,8	1,3	0,3	0,1
Посевная площадь картофеля, га	2504,7	1947,7	1434,6	503,1	304,9	86,8	43,2
в процентах от общей посевной площади картофеля	35,6	27,7	20,4	7,1	4,3	1,2	0,6
в среднем на одно хозяйство, га	0,0	0,1	0,1	0,1	0,2	0,2	0,3
Муниципальные районы							
Число хозяйств, единиц	79472	28609	14255	3554	1713	380	153
в процентах от общего числа хозяйств	59,4	21,4	10,7	2,7	1,3	0,3	0,1
в процентах от числа хозяйств, имевших посевную площадь	62,0	22,3	11,1	2,8	1,3	0,3	0,1
Посевная площадь картофеля, га	2504,7	1947,7	1434,5	503,1	304,9	86,8	43,2
в процентах от общей посевной площади картофеля	35,6	27,7	20,4	7,1	4,3	1,2	0,6
в среднем на одно хозяйство, га	0,0	0,1	0,1	0,1	0,2	0,2	0,3
Альменевский район							
Число хозяйств, единиц	2039	1027	413	119	47	-	-
в процентах от общего числа хозяйств	51,0	25,7	10,3	3,0	1,2	-	-



**ГРУППИРОВКИ ЛИЧНЫХ ПОДСОБНЫХ И ДРУГИХ ИНДИВИДУАЛЬНЫХ ХОЗЯЙСТВ ГРАЖДАН
ПО РАЗМЕРАМ ПОСЕВНЫХ ПЛОЩАДЕЙ**

	Хозяйства, имевшие посевную площадь картофеля, гектаров						
	до 0,06	0,06 - 0,08	0,09 - 0,12	0,13 - 0,15	0,16 - 0,20	0,21 - 0,25	0,26 - 0,30
в процентах от числа хозяйств, имевших посевную площадь	55,9	28,2	11,3	3,3	1,3	-	-
Посевная площадь картофеля, га	67,2	70,4	41,9	17,0	8,4	-	-
в процентах от общей посевной площади картофеля	32,6	34,2	20,4	8,3	4,1	-	-
в среднем на одно хозяйство, га	0,0	0,1	0,1	0,1	0,2	-	-
Белозерский район							
Число хозяйств, единиц	3200	1503	869	343	118	22	8
в процентах от общего числа хозяйств	51,1	24,0	13,9	5,5	1,9	0,4	0,1
в процентах от числа хозяйств, имевших посевную площадь	52,7	24,8	14,3	5,6	1,9	0,4	0,1
Посевная площадь картофеля, га	105,3	102,0	87,4	48,3	20,4	4,9	2,3
в процентах от общей посевной площади картофеля	27,4	26,5	22,7	12,6	5,3	1,3	0,6
в среднем на одно хозяйство, га	0,0	0,1	0,1	0,1	0,2	0,2	0,3
Варгашинский район							
Число хозяйств, единиц	1322	991	719	198	117	26	4
в процентах от общего числа хозяйств	38,2	28,6	20,8	5,7	3,4	0,8	0,1
в процентах от числа хозяйств, имевших посевную площадь	39,1	29,3	21,3	5,9	3,5	0,8	0,1
Посевная площадь картофеля, га	47,7	68,0	72,5	27,9	20,6	5,9	1,1
в процентах от общей посевной площади картофеля	18,4	26,3	28,0	10,8	8,0	2,3	0,4
в среднем на одно хозяйство, га	0,0	0,1	0,1	0,1	0,2	0,2	0,3
Далматовский район							
Число хозяйств, единиц	3463	1288	558	97	40	10	2



**ГРУППИРОВКИ ЛИЧНЫХ ПОДСОБНЫХ И ДРУГИХ ИНДИВИДУАЛЬНЫХ ХОЗЯЙСТВ ГРАЖДАН
ПО РАЗМЕРАМ ПОСЕВНЫХ ПЛОЩАДЕЙ**

	Хозяйства, имевшие посевную площадь картофеля, гектаров						
	до 0,06	0,06 - 0,08	0,09 - 0,12	0,13 - 0,15	0,16 - 0,20	0,21 - 0,25	0,26 - 0,30
в процентах от общего числа хозяйств	60,9	22,6	9,8	1,7	0,7	0,2	0,0
в процентах от числа хозяйств, имевших посевную площадь	63,3	23,6	10,2	1,8	0,7	0,2	0,0
Посевная площадь картофеля, га	115,2	87,7	55,9	13,8	7,1	2,3	0,6
в процентах от общей посевной площади картофеля	32,8	24,9	15,9	3,9	2,0	0,7	0,2
в среднем на одно хозяйство, га	0,0	0,1	0,1	0,1	0,2	0,2	0,3
Звериноголовский район							
Число хозяйств, единиц	2324	533	155	11	1	-	-
в процентах от общего числа хозяйств	74,5	17,1	5,0	0,4	0,0	-	-
в процентах от числа хозяйств, имевших посевную площадь	76,9	17,6	5,1	0,4	0,0	-	-
Посевная площадь картофеля, га	68,8	35,9	15,0	1,5	0,2	-	-
в процентах от общей посевной площади картофеля	56,6	29,6	12,4	1,3	0,2	-	-
в среднем на одно хозяйство, га	0,0	0,1	0,1	0,1	0,2	-	-
Каргапольский район							
Число хозяйств, единиц	7182	1790	483	52	21	1	-
в процентах от общего числа хозяйств	70,8	17,7	4,8	0,5	0,2	0,0	-
в процентах от числа хозяйств, имевших посевную площадь	75,3	18,8	5,1	0,5	0,2	0,0	-
Посевная площадь картофеля, га	213,1	121,0	48,7	7,4	3,9	0,3	-
в процентах от общей посевной площади картофеля	53,9	30,6	12,3	1,9	1,0	0,1	-
в среднем на одно хозяйство, га	0,0	0,1	0,1	0,1	0,2	0,3	-

**ГРУППИРОВКИ ЛИЧНЫХ ПОДСОБНЫХ И ДРУГИХ ИНДИВИДУАЛЬНЫХ ХОЗЯЙСТВ ГРАЖДАН
ПО РАЗМЕРАМ ПОСЕВНЫХ ПЛОЩАДЕЙ**

	Хозяйства, имевшие посевную площадь картофеля, гектаров						
	до 0,06	0,06 - 0,08	0,09 - 0,12	0,13 - 0,15	0,16 - 0,20	0,21 - 0,25	0,26 - 0,30
Катайский район							
Число хозяйств, единиц	3698	1019	466	91	40	9	2
в процентах от общего числа хозяйств	66,8	18,4	8,4	1,6	0,7	0,2	0,0
в процентах от числа хозяйств, имевших посевную площадь	69,4	19,1	8,7	1,7	0,8	0,2	0,0
Посевная площадь картофеля, га	115,9	70,4	46,8	13,1	7,4	2,2	0,6
в процентах от общей посевной площади картофеля	41,7	25,3	16,8	4,7	2,7	0,8	0,2
в среднем на одно хозяйство, га	0,0	0,1	0,1	0,1	0,2	0,2	0,3
Кетовский район							
Число хозяйств, единиц	10510	3024	1528	309	145	26	19
в процентах от общего числа хозяйств	64,0	18,4	9,3	1,9	0,9	0,2	0,1
в процентах от числа хозяйств, имевших посевную площадь	67,5	19,4	9,8	2,0	0,9	0,2	0,1
Посевная площадь картофеля, га	320,0	205,8	153,8	44,5	26,8	6,0	5,5
в процентах от общей посевной площади картофеля	41,6	26,7	20,0	5,8	3,5	0,8	0,7
в среднем на одно хозяйство, га	0,0	0,1	0,1	0,1	0,2	0,2	0,3
Куртамышский район							
Число хозяйств, единиц	2907	1220	559	123	59	14	2
в процентах от общего числа хозяйств	57,3	24,1	11,0	2,4	1,2	0,3	0,0
в процентах от числа хозяйств, имевших посевную площадь	59,5	25,0	11,4	2,5	1,2	0,3	0,0
Посевная площадь картофеля, га	96,3	83,5	56,1	17,4	10,7	3,2	0,6
в процентах от общей посевной площади картофеля	32,3	28,0	18,8	5,8	3,6	1,1	0,2



**ГРУППИРОВКИ ЛИЧНЫХ ПОДСОБНЫХ И ДРУГИХ ИНДИВИДУАЛЬНЫХ ХОЗЯЙСТВ ГРАЖДАН
ПО РАЗМЕРАМ ПОСЕВНЫХ ПЛОЩАДЕЙ**

	Хозяйства, имевшие посевную площадь картофеля, гектаров						
	до 0,06	0,06 - 0,08	0,09 - 0,12	0,13 - 0,15	0,16 - 0,20	0,21 - 0,25	0,26 - 0,30
посевная площадь картофеля							
в среднем на одно хозяйство, га	0,0	0,1	0,1	0,1	0,2	0,2	0,3
Лебяжьеvский район							
Число хозяйств, единиц	2523	1059	555	121	64	4	2
в процентах от общего числа хозяйств	56,8	23,8	12,5	2,7	1,4	0,1	0,0
в процентах от числа хозяйств, имевших посевную площадь	58,3	24,5	12,8	2,8	1,5	0,1	0,0
Посевная площадь картофеля, га	81,4	71,4	55,6	17,0	11,6	0,8	0,6
в процентах от общей посевной площади картофеля	32,6	28,6	22,3	6,8	4,7	0,3	0,2
в среднем на одно хозяйство, га	0,0	0,1	0,1	0,1	0,2	0,2	0,3
Макушинский район							
Число хозяйств, единиц	3291	846	313	94	19	1	2
в процентах от общего числа хозяйств	66,4	17,1	6,3	1,9	0,4	0,0	0,0
в процентах от числа хозяйств, имевших посевную площадь	72,1	18,5	6,9	2,1	0,4	0,0	0,0
Посевная площадь картофеля, га	94,8	57,1	31,3	13,6	3,4	0,2	0,6
в процентах от общей посевной площади картофеля	46,9	28,3	15,5	6,7	1,7	0,1	0,3
в среднем на одно хозяйство, га	0,0	0,1	0,1	0,1	0,2	0,2	0,3
Мишкинский район							
Число хозяйств, единиц	4456	1266	553	167	76	11	3
в процентах от общего числа хозяйств	67,3	19,1	8,4	2,5	1,1	0,2	0,0
в процентах от числа хозяйств, имевших посевную площадь	68,2	19,4	8,5	2,6	1,2	0,2	0,0

**ГРУППИРОВКИ ЛИЧНЫХ ПОДСОБНЫХ И ДРУГИХ ИНДИВИДУАЛЬНЫХ ХОЗЯЙСТВ ГРАЖДАН
ПО РАЗМЕРАМ ПОСЕВНЫХ ПЛОЩАДЕЙ**

	Хозяйства, имевшие посевную площадь картофеля, гектаров						
	до 0,06	0,06 - 0,08	0,09 - 0,12	0,13 - 0,15	0,16 - 0,20	0,21 - 0,25	0,26 - 0,30
Посевная площадь картофеля, га	135,9	84,8	55,6	23,2	12,9	2,5	0,9
в процентах от общей посевной площади картофеля	43,0	26,8	17,6	7,3	4,1	0,8	0,3
в среднем на одно хозяйство, га	0,0	0,1	0,1	0,1	0,2	0,2	0,3
Мокроусовский район							
Число хозяйств, единиц	1433	1291	735	309	239	112	60
в процентах от общего числа хозяйств	33,7	30,4	17,3	7,3	5,6	2,6	1,4
в процентах от числа хозяйств, имевших посевную площадь	34,1	30,7	17,5	7,3	5,7	2,7	1,4
Посевная площадь картофеля, га	48,8	90,0	74,1	43,7	43,1	25,7	16,9
в процентах от общей посевной площади картофеля	13,8	25,5	21,0	12,4	12,2	7,3	4,8
в среднем на одно хозяйство, га	0,0	0,1	0,1	0,1	0,2	0,2	0,3
Петуховский район							
Число хозяйств, единиц	1837	561	241	53	36	7	1
в процентах от общего числа хозяйств	65,2	19,9	8,6	1,9	1,3	0,2	0,0
в процентах от числа хозяйств, имевших посевную площадь	67,1	20,5	8,8	1,9	1,3	0,3	0,0
Посевная площадь картофеля, га	58,0	37,8	24,1	7,4	6,3	1,6	0,3
в процентах от общей посевной площади картофеля	41,9	27,3	17,4	5,4	4,6	1,1	0,2
в среднем на одно хозяйство, га	0,0	0,1	0,1	0,1	0,2	0,2	0,3
Половинский район							
Число хозяйств, единиц	2212	979	288	18	16	2	-
в процентах от общего числа хозяйств	62,0	27,4	8,1	0,5	0,4	0,1	-



**ГРУППИРОВКИ ЛИЧНЫХ ПОДСОБНЫХ И ДРУГИХ ИНДИВИДУАЛЬНЫХ ХОЗЯЙСТВ ГРАЖДАН
ПО РАЗМЕРАМ ПОСЕВНЫХ ПЛОЩАДЕЙ**

	Хозяйства, имевшие посевную площадь картофеля, гектаров						
	до 0,06	0,06 - 0,08	0,09 - 0,12	0,13 - 0,15	0,16 - 0,20	0,21 - 0,25	0,26 - 0,30
в процентах от числа хозяйств, имевших посевную площадь	62,9	27,8	8,2	0,5	0,5	0,1	-
Посевная площадь картофеля, га	81,5	63,9	28,3	2,6	2,9	0,5	-
в процентах от общей посевной площади картофеля	45,2	35,5	15,7	1,4	1,6	0,3	-
в среднем на одно хозяйство, га	0,0	0,1	0,1	0,1	0,2	0,2	-
Притобольный район							
Число хозяйств, единиц	3508	1018	582	112	62	8	2
в процентах от общего числа хозяйств	65,0	18,9	10,8	2,1	1,1	0,1	0,0
в процентах от числа хозяйств, имевших посевную площадь	66,3	19,2	11,0	2,1	1,2	0,2	0,0
Посевная площадь картофеля, га	110,8	69,4	59,2	15,9	10,9	1,8	0,6
в процентах от общей посевной площади картофеля	40,6	25,4	21,7	5,8	4,0	0,7	0,2
в среднем на одно хозяйство, га	0,0	0,1	0,1	0,1	0,2	0,2	0,3
Сафакулевский район							
Число хозяйств, единиц	1896	931	609	170	116	23	9
в процентах от общего числа хозяйств	48,7	23,9	15,7	4,4	3,0	0,6	0,2
в процентах от числа хозяйств, имевших посевную площадь	50,5	24,8	16,2	4,5	3,1	0,6	0,2
Посевная площадь картофеля, га	64,0	63,6	62,7	24,3	20,6	5,3	2,6
в процентах от общей посевной площади картофеля	26,2	26,0	25,7	10,0	8,4	2,2	1,1
в среднем на одно хозяйство, га	0,0	0,1	0,1	0,1	0,2	0,2	0,3
Целинный район							
Число хозяйств, единиц	3750	889	482	87	40	6	4

**ГРУППИРОВКИ ЛИЧНЫХ ПОДСОБНЫХ И ДРУГИХ ИНДИВИДУАЛЬНЫХ ХОЗЯЙСТВ ГРАЖДАН
ПО РАЗМЕРАМ ПОСЕВНЫХ ПЛОЩАДЕЙ**

	Хозяйства, имевшие посевную площадь картофеля, гектаров						
	до 0,06	0,06 - 0,08	0,09 - 0,12	0,13 - 0,15	0,16 - 0,20	0,21 - 0,25	0,26 - 0,30
в процентах от общего числа хозяйств	63,0	14,9	8,1	1,5	0,7	0,1	0,1
в процентах от числа хозяйств, имевших посевную площадь	71,3	16,9	9,2	1,7	0,8	0,1	0,1
Посевная площадь картофеля, га	107,3	60,9	48,8	12,4	7,2	1,4	1,1
в процентах от общей посевной площади картофеля	44,8	25,4	20,4	5,2	3,0	0,6	0,5
в среднем на одно хозяйство, га	0,0	0,1	0,1	0,1	0,2	0,2	0,3
Частоозерский район							
Число хозяйств, единиц	1095	426	215	49	15	2	-
в процентах от общего числа хозяйств	55,8	21,7	11,0	2,5	0,8	0,1	-
в процентах от числа хозяйств, имевших посевную площадь	60,2	23,4	11,8	2,7	0,8	0,1	-
Посевная площадь картофеля, га	33,3	28,7	21,4	6,8	2,7	0,4	-
в процентах от общей посевной площади картофеля	32,0	27,6	20,6	6,6	2,6	0,4	-
в среднем на одно хозяйство, га	0,0	0,1	0,1	0,1	0,2	0,2	-
Шадринский район							
Число хозяйств, единиц	6129	2269	1265	291	106	5	1
в процентах от общего числа хозяйств	58,8	21,8	12,1	2,8	1,0	0,0	0,0
в процентах от числа хозяйств, имевших посевную площадь	60,9	22,5	12,6	2,9	1,1	0,0	0,0
Посевная площадь картофеля, га	189,5	156,0	127,4	41,0	18,3	1,1	0,3
в процентах от общей посевной площади картофеля	34,8	28,7	23,4	7,5	3,4	0,2	0,1
в среднем на одно хозяйство, га	0,0	0,1	0,1	0,1	0,2	0,2	0,3



**ГРУППИРОВКИ ЛИЧНЫХ ПОДСОБНЫХ И ДРУГИХ ИНДИВИДУАЛЬНЫХ ХОЗЯЙСТВ ГРАЖДАН
ПО РАЗМЕРАМ ПОСЕВНЫХ ПЛОЩАДЕЙ**

	Хозяйства, имевшие посевную площадь картофеля, гектаров						
	до 0,06	0,06 - 0,08	0,09 - 0,12	0,13 - 0,15	0,16 - 0,20	0,21 - 0,25	0,26 - 0,30
Шатровский район							
Число хозяйств, единиц	3958	1497	898	319	157	53	21
в процентах от общего числа хозяйств	55,9	21,2	12,7	4,5	2,2	0,7	0,3
в процентах от числа хозяйств, имевших посевную площадь	57,3	21,7	13,0	4,6	2,3	0,8	0,3
Посевная площадь картофеля, га	121,1	101,5	89,5	44,3	27,2	12,1	5,8
в процентах от общей посевной площади картофеля	30,0	25,1	22,2	11,0	6,7	3,0	1,4
в среднем на одно хозяйство, га	0,0	0,1	0,1	0,1	0,2	0,2	0,3
Шумихинский район							
Число хозяйств, единиц	1747	940	572	183	41	6	5
в процентах от общего числа хозяйств	47,9	25,8	15,7	5,0	1,1	0,2	0,1
в процентах от числа хозяйств, имевших посевную площадь	50,0	26,9	16,4	5,2	1,2	0,2	0,1
Посевная площадь картофеля, га	61,9	64,7	57,8	25,9	7,2	1,4	1,4
в процентах от общей посевной площади картофеля	28,1	29,4	26,2	11,8	3,3	0,6	0,6
в среднем на одно хозяйство, га	0,0	0,1	0,1	0,1	0,2	0,2	0,3
Щучанский район							
Число хозяйств, единиц	2728	1153	669	127	77	25	3
в процентах от общего числа хозяйств	54,8	23,2	13,4	2,6	1,5	0,5	0,1
в процентах от числа хозяйств, имевших посевную площадь	57,0	24,1	14,0	2,7	1,6	0,5	0,1
Посевная площадь картофеля, га	88,8	79,1	67,4	18,0	14,0	5,6	0,9
в процентах от общей посевной площади картофеля	32,4	28,8	24,5	6,6	5,1	2,1	0,3

**ГРУППИРОВКИ ЛИЧНЫХ ПОДСОБНЫХ И ДРУГИХ ИНДИВИДУАЛЬНЫХ ХОЗЯЙСТВ ГРАЖДАН
ПО РАЗМЕРАМ ПОСЕВНЫХ ПЛОЩАДЕЙ**

	Хозяйства, имевшие посевную площадь картофеля, гектаров						
	до 0,06	0,06 - 0,08	0,09 - 0,12	0,13 - 0,15	0,16 - 0,20	0,21 - 0,25	0,26 - 0,30
посевной площади картофеля							
в среднем на одно хозяйство, га	0,0	0,1	0,1	0,1	0,2	0,2	0,3
Юргамышский район							
Число хозяйств, единиц	2264	1089	528	111	61	7	3
в процентах от общего числа хозяйств	54,7	26,3	12,8	2,7	1,5	0,2	0,1
в процентах от числа хозяйств, имевших посевную площадь	55,6	26,8	13,0	2,7	1,5	0,2	0,1
Посевная площадь картофеля, га	78,0	74,3	53,1	15,9	11,1	1,5	0,8
в процентах от общей посевной площади картофеля	32,9	31,4	22,4	6,7	4,7	0,6	0,4
в среднем на одно хозяйство, га	0,0	0,1	0,1	0,1	0,2	0,2	0,3
Городские округа							
Число хозяйств, единиц	-	-	1	-	-	-	-
в процентах от общего числа хозяйств	-	-	100,0	-	-	-	-
в процентах от числа хозяйств, имевших посевную площадь	-	-	100,0	-	-	-	-
Посевная площадь картофеля, га	-	-	0,1	-	-	-	-
в процентах от общей посевной площади картофеля	-	-	100,0	-	-	-	-
в среднем на одно хозяйство, га	-	-	0,1	-	-	-	-
город Курган							
Число хозяйств, единиц	-	-	1	-	-	-	-
в процентах от общего числа хозяйств	-	-	100,0	-	-	-	-
в процентах от числа хозяйств, имевших посевную площадь	-	-	100,0	-	-	-	-



**ГРУППИРОВКИ ЛИЧНЫХ ПОДСОБНЫХ И ДРУГИХ ИНДИВИДУАЛЬНЫХ ХОЗЯЙСТВ ГРАЖДАН
ПО РАЗМЕРАМ ПОСЕВНЫХ ПЛОЩАДЕЙ**

	Хозяйства, имевшие посевную площадь картофеля, гектаров						
	до 0,06	0,06 - 0,08	0,09 - 0,12	0,13 - 0,15	0,16 - 0,20	0,21 - 0,25	0,26 - 0,30
Посевная площадь картофеля, га	-	-	0,1	-	-	-	-
в процентах от общей посевной площади картофеля	-	-	100,0	-	-	-	-
в среднем на одно хозяйство, га	-	-	0,1	-	-	-	-
город Шадринск							
Число хозяйств, единиц	-	-	-	-	-	-	-
в процентах от общего числа хозяйств	-	-	-	-	-	-	-
в процентах от числа хозяйств, имевших посевную площадь	-	-	-	-	-	-	-
Посевная площадь картофеля, га	-	-	-	-	-	-	-
в процентах от общей посевной площади картофеля	-	-	-	-	-	-	-
в среднем на одно хозяйство, га	-	-	-	-	-	-	-

**ГРУППИРОВКИ ЛИЧНЫХ ПОДСОБНЫХ И ДРУГИХ ИНДИВИДУАЛЬНЫХ ХОЗЯЙСТВ ГРАЖДАН
ПО РАЗМЕРАМ ПОСЕВНЫХ ПЛОЩАДЕЙ**

продолжение таблицы 117

	Хозяйства, имевшие посевную площадь картофеля, гектаров					Хозяйства, не имевшие посевной площади	Итого
	0,31 - 0,40	0,41 - 1,00	1,01 - 5,0	свыше 5,0	всего		
Курганская область							
Число хозяйств, единиц	65	36	12	11	128261	5570	133831
в процентах от общего числа хозяйств	0,0	0,0	0,0	0,0	95,8	4,2	100
в процентах от числа хозяйств, имевших посевную площадь	0,1	0,0	0,0	0,0	100	х	х
Посевная площадь картофеля, га	22,5	21,5	27,9	146,4	7043,3	х	7043,3
в процентах от общей посевной площади картофеля	0,3	0,3	0,4	2,1	100	х	100
в среднем на одно хозяйство, га	0,3	0,6	2,3	13,3	0,1	х	0,1
Муниципальные районы							
Число хозяйств, единиц	65	36	12	11	128260	5570	133830
в процентах от общего числа хозяйств	0,0	0,0	0,0	0,0	95,8	4,2	100
в процентах от числа хозяйств, имевших посевную площадь	0,1	0,0	0,0	0,0	100	х	х
Посевная площадь картофеля, га	22,5	21,5	27,9	146,4	7043,2	х	7043,2
в процентах от общей посевной площади картофеля	0,3	0,3	0,4	2,1	100	х	100
в среднем на одно хозяйство, га	0,3	0,6	2,3	13,3	0,1	х	0,1
Альменевский район							
Число хозяйств, единиц	-	1	-	-	3646	351	3997
в процентах от общего числа хозяйств	-	0,0	-	-	91,2	8,8	100
в процентах от числа хозяйств, имевших посевную площадь	-	0,0	-	-	100	х	х
Посевная площадь картофеля, га	-	1,0	-	-	206,0	х	206,0



**ГРУППИРОВКИ ЛИЧНЫХ ПОДСОБНЫХ И ДРУГИХ ИНДИВИДУАЛЬНЫХ ХОЗЯЙСТВ ГРАЖДАН
ПО РАЗМЕРАМ ПОСЕВНЫХ ПЛОЩАДЕЙ**

	Хозяйства, имевшие посевную площадь картофеля, гектаров					Хозяйства, не имевшие посевной площади	Итого
	0,31 - 0,40	0,41 - 1,00	1,01 - 5,0	свыше 5,0	всего		
в процентах от общей посевной площади картофеля	-	0,5	-	-	100	х	100
в среднем на одно хозяйство, га	-	1,0	-	-	0,1	х	0,1
Белозерский район							
Число хозяйств, единиц	4	2	1	1	6071	194	6265
в процентах от общего числа хозяйств	0,1	0,0	0,0	0,0	96,9	3,1	100
в процентах от числа хозяйств, имевших посевную площадь	0,1	0,0	0,0	0,0	100	х	х
Посевная площадь картофеля, га	1,4	1,0	2,0	10,1	385,1	х	385,1
в процентах от общей посевной площади картофеля	0,4	0,3	0,5	2,6	100	х	100
в среднем на одно хозяйство, га	0,3	0,5	2,0	10,1	0,1	х	0,1
Варгашинский район							
Число хозяйств, единиц	2	1	2	1	3383	78	3461
в процентах от общего числа хозяйств	0,1	0,0	0,1	0,0	97,7	2,3	100
в процентах от числа хозяйств, имевших посевную площадь	0,1	0,0	0,1	0,0	100	х	х
Посевная площадь картофеля, га	0,6	1,0	5,5	8,0	258,9	х	258,9
в процентах от общей посевной площади картофеля	0,2	0,4	2,1	3,1	100	х	100
в среднем на одно хозяйство, га	0,3	1,0	2,8	8,0	0,1	х	0,1
Далматовский район							
Число хозяйств, единиц	1	1	3	4	5467	223	5690
в процентах от общего числа хозяйств	0,0	0,0	0,1	0,1	96,1	3,9	100
в процентах от числа хозяйств, имевших посевную площадь	0,0	0,0	0,1	0,1	100	х	х

**ГРУППИРОВКИ ЛИЧНЫХ ПОДСОБНЫХ И ДРУГИХ ИНДИВИДУАЛЬНЫХ ХОЗЯЙСТВ ГРАЖДАН
ПО РАЗМЕРАМ ПОСЕВНЫХ ПЛОЩАДЕЙ**

	Хозяйства, имевшие посевную площадь картофеля, гектаров					Хозяйства, не имевшие посевной площади	Итого
	0,31 - 0,40	0,41 - 1,00	1,01 - 5,0	свыше 5,0	всего		
Посевная площадь картофеля, га	0,3	0,5	8,0	60,2	351,7	х	351,7
в процентах от общей посевной площади картофеля	0,1	0,1	2,3	17,1	100	х	100
в среднем на одно хозяйство, га	0,3	0,5	2,7	15,1	0,1	х	0,1
Звериноголовский район							
Число хозяйств, единиц	-	-	-	-	3024	95	3119
в процентах от общего числа хозяйств	-	-	-	-	97,0	3,0	100
в процентах от числа хозяйств, имевших посевную площадь	-	-	-	-	100	х	х
Посевная площадь картофеля, га	-	-	-	-	121,4	х	121,4
в процентах от общей посевной площади картофеля	-	-	-	-	100	х	100
в среднем на одно хозяйство, га	-	-	-	-	0,0	х	0,0
Каргапольский район							
Число хозяйств, единиц	3	-	-	-	9532	605	10137
в процентах от общего числа хозяйств	0,0	-	-	-	94,0	6,0	100
в процентах от числа хозяйств, имевших посевную площадь	0,0	-	-	-	100	х	х
Посевная площадь картофеля, га	1,2	-	-	-	395,5	х	395,5
в процентах от общей посевной площади картофеля	0,3	-	-	-	100	х	100
в среднем на одно хозяйство, га	0,4	-	-	-	0,0	х	0,0
Катайский район							
Число хозяйств, единиц	1	-	1	1	5328	205	5533
в процентах от общего числа хозяйств	0,0	-	0,0	0,0	96,3	3,7	100
в процентах от числа хозяйств,	0,0	-	0,0	0,0	100	х	х



**ГРУППИРОВКИ ЛИЧНЫХ ПОДСОБНЫХ И ДРУГИХ ИНДИВИДУАЛЬНЫХ ХОЗЯЙСТВ ГРАЖДАН
ПО РАЗМЕРАМ ПОСЕВНЫХ ПЛОЩАДЕЙ**

	Хозяйства, имевшие посевную площадь картофеля, гектаров					Хозяйства, не имевшие посевной площади	Итого
	0,31 - 0,40	0,41 - 1,00	1,01 - 5,0	свыше 5,0	всего		
имевших посевную площадь							
Посевная площадь картофеля, га	0,3	-	1,2	20,0	277,8	х	277,8
в процентах от общей посевной площади картофеля	0,1	-	0,4	7,2	100	х	100
в среднем на одно хозяйство, га	0,3	-	1,2	20,0	0,1	х	0,1
Кетовский район							
Число хозяйств, единиц	10	7	-	-	15578	856	16434
в процентах от общего числа хозяйств	0,1	0,0	-	-	94,8	5,2	100
в процентах от числа хозяйств, имевших посевную площадь	0,1	0,0	-	-	100	х	х
Посевная площадь картофеля, га	3,5	3,5	-	-	769,4	х	769,4
в процентах от общей посевной площади картофеля	0,5	0,5	-	-	100	х	100
в среднем на одно хозяйство, га	0,3	0,5	-	-	0,0	х	0,0
Куртамышский район							
Число хозяйств, единиц	2	-	1	2	4889	181	5070
в процентах от общего числа хозяйств	0,0	-	0,0	0,0	96,4	3,6	100
в процентах от числа хозяйств, имевших посевную площадь	0,0	-	0,0	0,0	100	х	х
Посевная площадь картофеля, га	0,7	-	2,0	28,1	298,4	х	298,4
в процентах от общей посевной площади картофеля	0,2	-	0,7	9,4	100	х	100
в среднем на одно хозяйство, га	0,3	-	2,0	14,1	0,1	х	0,1
Лебяжьеvский район							
Число хозяйств, единиц	-	2	-	1	4331	110	4441
в процентах от общего числа хозяйств	-	0,0	-	0,0	97,5	2,5	100

**ГРУППИРОВКИ ЛИЧНЫХ ПОДСОБНЫХ И ДРУГИХ ИНДИВИДУАЛЬНЫХ ХОЗЯЙСТВ ГРАЖДАН
ПО РАЗМЕРАМ ПОСЕВНЫХ ПЛОЩАДЕЙ**

	Хозяйства, имевшие посевную площадь картофеля, гектаров					Хозяйства, не имевшие посевной площади	Итого
	0,31 - 0,40	0,41 - 1,00	1,01 - 5,0	свыше 5,0	всего		
в процентах от числа хозяйств, имевших посевную площадь	-	0,0	-	0,0	100	x	x
Посевная площадь картофеля, га	-	1,1	-	10,0	249,4	x	249,4
в процентах от общей посевной площади картофеля	-	0,4	-	4,0	100	x	100
в среднем на одно хозяйство, га	-	0,6	-	10,0	0,1	x	0,1
Макушинский район							
Число хозяйств, единиц	-	1	-	-	4567	392	4959
в процентах от общего числа хозяйств	-	0,0	-	-	92,1	7,9	100
в процентах от числа хозяйств, имевших посевную площадь	-	0,0	-	-	100	x	x
Посевная площадь картофеля, га	-	0,9	-	-	201,9	x	201,9
в процентах от общей посевной площади картофеля	-	0,5	-	-	100	x	100
в среднем на одно хозяйство, га	-	0,9	-	-	0,0	x	0,0
Мишкинский район							
Число хозяйств, единиц	1	-	-	-	6533	87	6620
в процентах от общего числа хозяйств	0,0	-	-	-	98,7	1,3	100
в процентах от числа хозяйств, имевших посевную площадь	0,0	-	-	-	100	x	x
Посевная площадь картофеля, га	0,3	-	-	-	316,1	x	316,1
в процентах от общей посевной площади картофеля	0,1	-	-	-	100	x	100
в среднем на одно хозяйство, га	0,3	-	-	-	0,0	x	0,0
Мокроусовский район							
Число хозяйств, единиц	23	2	1	-	4205	48	4253
в процентах от общего числа хо-	0,5	0,0	0,0	-	98,9	1,1	100



**ГРУППИРОВКИ ЛИЧНЫХ ПОДСОБНЫХ И ДРУГИХ ИНДИВИДУАЛЬНЫХ ХОЗЯЙСТВ ГРАЖДАН
ПО РАЗМЕРАМ ПОСЕВНЫХ ПЛОЩАДЕЙ**

	Хозяйства, имевшие посевную площадь картофеля, гектаров					Хозяйства, не имевшие посевной площади	Итого
	0,31 - 0,40	0,41 - 1,00	1,01 - 5,0	свыше 5,0	всего		
зайств							
в процентах от числа хозяйств, имевших посевную площадь	0,5	0,0	0,0	-	100	х	х
Посевная площадь картофеля, га	7,9	1,0	1,1	-	352,3	х	352,3
в процентах от общей посевной площади картофеля	2,2	0,3	0,3	-	100	х	100
в среднем на одно хозяйство, га	0,3	0,5	1,1	-	0,1	х	0,1
Петуховский район							
Число хозяйств, единиц	-	-	1	-	2737	80	2817
в процентах от общего числа хозяйств	-	-	0,0	-	97,2	2,8	100
в процентах от числа хозяйств, имевших посевную площадь	-	-	0,0	-	100	х	х
Посевная площадь картофеля, га	-	-	3,0	-	138,5	х	138,5
в процентах от общей посевной площади картофеля	-	-	2,2	-	100	х	100
в среднем на одно хозяйство, га	-	-	3,0	-	0,1	х	0,0
Половинский район							
Число хозяйств, единиц	-	1	-	-	3516	53	3569
в процентах от общего числа хозяйств	-	0,0	-	-	98,5	1,5	100
в процентах от числа хозяйств, имевших посевную площадь	-	0,0	-	-	100	х	х
Посевная площадь картофеля, га	-	0,5	-	-	180,3	х	180,3
в процентах от общей посевной площади картофеля	-	0,3	-	-	100	х	100
в среднем на одно хозяйство, га	-	0,5	-	-	0,1	х	0,1
Притобольный район							
Число хозяйств, единиц	1	-	1	-	5294	100	5394

**ГРУППИРОВКИ ЛИЧНЫХ ПОДСОБНЫХ И ДРУГИХ ИНДИВИДУАЛЬНЫХ ХОЗЯЙСТВ ГРАЖДАН
ПО РАЗМЕРАМ ПОСЕВНЫХ ПЛОЩАДЕЙ**

	Хозяйства, имевшие посевную площадь картофеля, гектаров					Хозяйства, не имевшие посевной площади	Итого
	0,31 - 0,40	0,41 - 1,00	1,01 - 5,0	свыше 5,0	всего		
в процентах от общего числа хозяйств	0,0	-	0,0	-	98,1	1,9	100
в процентах от числа хозяйств, имевших посевную площадь	0,0	-	0,0	-	100	х	х
Посевная площадь картофеля, га	0,4	-	4,1	-	273,0	х	273,0
в процентах от общей посевной площади картофеля	0,1	-	1,5	-	100	х	100
в среднем на одно хозяйство, га	0,4	-	4,1	-	0,1	х	0,1
Сафакулевский район							
Число хозяйств, единиц	3	-	-	-	3757	133	3890
в процентах от общего числа хозяйств	0,1	-	-	-	96,6	3,4	100
в процентах от числа хозяйств, имевших посевную площадь	0,1	-	-	-	100	х	х
Посевная площадь картофеля, га	1,1	-	-	-	244,2	х	244,2
в процентах от общей посевной площади картофеля	0,4	-	-	-	100	х	100
в среднем на одно хозяйство, га	0,4	-	-	-	0,1	х	0,1
Целинный район							
Число хозяйств, единиц	1	-	-	-	5259	695	5954
в процентах от общего числа хозяйств	0,0	-	-	-	88,3	11,7	100
в процентах от числа хозяйств, имевших посевную площадь	0,0	-	-	-	100	х	х
Посевная площадь картофеля, га	0,4	-	-	-	239,4	х	239,4
в процентах от общей посевной площади картофеля	0,1	-	-	-	100	х	100
в среднем на одно хозяйство, га	0,4	-	-	-	0,0	х	0,0
Частоозерский район							



**ГРУППИРОВКИ ЛИЧНЫХ ПОДСОБНЫХ И ДРУГИХ ИНДИВИДУАЛЬНЫХ ХОЗЯЙСТВ ГРАЖДАН
ПО РАЗМЕРАМ ПОСЕВНЫХ ПЛОЩАДЕЙ**

	Хозяйства, имевшие посевную площадь картофеля, гектаров					Хозяйства, не имевшие посевной площади	Итого
	0,31 - 0,40	0,41 - 1,00	1,01 - 5,0	свыше 5,0	всего		
Число хозяйств, единиц	-	16	1	-	1819	144	1963
в процентах от общего числа хозяйств	-	0,8	0,1	-	92,7	7,3	100
в процентах от числа хозяйств, имевших посевную площадь	-	0,9	0,1	-	100	х	х
Посевная площадь картофеля, га	-	9,7	1,0	-	104,1	х	104,1
в процентах от общей посевной площади картофеля	-	9,3	1,0	-	100	х	100
в среднем на одно хозяйство, га	-	0,6	1,0	-	0,1	х	0,1
Шадринский район							
Число хозяйств, единиц	-	1	-	1	10068	358	10426
в процентах от общего числа хозяйств	-	0,0	-	0,0	96,6	3,4	100
в процентах от числа хозяйств, имевших посевную площадь	-	0,0	-	0,0	100	х	х
Посевная площадь картофеля, га	-	0,9	-	10,0	544,5	х	544,5
в процентах от общей посевной площади картофеля	-	0,2	-	1,8	100	х	100
в среднем на одно хозяйство, га	-	0,9	-	10,0	0,1	х	0,1
Шатровский район							
Число хозяйств, единиц	5	1	-	-	6909	169	7078
в процентах от общего числа хозяйств	0,1	0,0	-	-	97,6	2,4	100
в процентах от числа хозяйств, имевших посевную площадь	0,1	0,0	-	-	100	х	х
Посевная площадь картофеля, га	1,7	0,4	-	-	403,7	х	403,7
в процентах от общей посевной площади картофеля	0,4	0,1	-	-	100	х	100
в среднем на одно хозяйство, га	0,3	0,4	-	-	0,1	х	0,1

**ГРУППИРОВКИ ЛИЧНЫХ ПОДСОБНЫХ И ДРУГИХ ИНДИВИДУАЛЬНЫХ ХОЗЯЙСТВ ГРАЖДАН
ПО РАЗМЕРАМ ПОСЕВНЫХ ПЛОЩАДЕЙ**

	Хозяйства, имевшие посевную площадь картофеля, гектаров					Хозяйства, не имевшие посевной площади	Итого
	0,31 - 0,40	0,41 - 1,00	1,01 - 5,0	свыше 5,0	всего		
Шумихинский район							
Число хозяйств, единиц	-	-	-	-	3494	154	3648
в процентах от общего числа хозяйств	-	-	-	-	95,8	4,2	100
в процентах от числа хозяйств, имевших посевную площадь	-	-	-	-	100	х	х
Посевная площадь картофеля, га	-	-	-	-	220,3	х	220,3
в процентах от общей посевной площади картофеля	-	-	-	-	100	х	100
в среднем на одно хозяйство, га	-	-	-	-	0,1	х	0,1
Шучанский район							
Число хозяйств, единиц	2	-	-	-	4784	190	4974
в процентах от общего числа хозяйств	0,0	-	-	-	96,2	3,8	100
в процентах от числа хозяйств, имевших посевную площадь	0,0	-	-	-	100	х	х
Посевная площадь картофеля, га	0,6	-	-	-	274,4	х	274,4
в процентах от общей посевной площади картофеля	0,2	-	-	-	100	х	100
в среднем на одно хозяйство, га	0,3	-	-	-	0,1	х	0,1
Юргамышский район							
Число хозяйств, единиц	6	-	-	-	4069	69	4138
в процентах от общего числа хозяйств	0,1	-	-	-	98,3	1,7	100
в процентах от числа хозяйств, имевших посевную площадь	0,1	-	-	-	100	х	х
Посевная площадь картофеля, га	2,1	-	-	-	236,8	х	236,8
в процентах от общей посевной площади картофеля	0,9	-	-	-	100	х	100



**ГРУППИРОВКИ ЛИЧНЫХ ПОДСОБНЫХ И ДРУГИХ ИНДИВИДУАЛЬНЫХ ХОЗЯЙСТВ ГРАЖДАН
ПО РАЗМЕРАМ ПОСЕВНЫХ ПЛОЩАДЕЙ**

	Хозяйства, имевшие посевную площадь картофеля, гектаров					Хозяйства, не имевшие посевной площади	Итого
	0,31 - 0,40	0,41 - 1,00	1,01 - 5,0	свыше 5,0	всего		
в среднем на одно хозяйство, га	0,4	-	-	-	0,1	х	0,1
Городские округа							
Число хозяйств, единиц	-	-	-	-	1	-	1
в процентах от общего числа хозяйств	-	-	-	-	100,0	-	100
в процентах от числа хозяйств, имевших посевную площадь	-	-	-	-	100	х	х
Посевная площадь картофеля, га	-	-	-	-	0,1	х	0,1
в процентах от общей посевной площади картофеля	-	-	-	-	100	х	100
в среднем на одно хозяйство, га	-	-	-	-	0,1	х	0,1
город Курган							
Число хозяйств, единиц	-	-	-	-	1	-	1
в процентах от общего числа хозяйств	-	-	-	-	100,0	-	100
в процентах от числа хозяйств, имевших посевную площадь	-	-	-	-	100	х	х
Посевная площадь картофеля, га	-	-	-	-	0,1	х	0,1
в процентах от общей посевной площади картофеля	-	-	-	-	100	х	100
в среднем на одно хозяйство, га	-	-	-	-	0,1	х	0,1
город Шадринск							
Число хозяйств, единиц	-	-	-	-	-	-	-
в процентах от общего числа хозяйств	-	-	-	-	-	-	100
в процентах от числа хозяйств, имевших посевную площадь	-	-	-	-	100	х	х
Посевная площадь картофеля, га	-	-	-	-	-	х	-
в процентах от общей посевной	-	-	-	-	100	х	100

**ГРУППИРОВКИ ЛИЧНЫХ ПОДСОБНЫХ И ДРУГИХ ИНДИВИДУАЛЬНЫХ ХОЗЯЙСТВ ГРАЖДАН
ПО РАЗМЕРАМ ПОСЕВНЫХ ПЛОЩАДЕЙ**

	Хозяйства, имевшие посевную площадь картофеля, гектаров					Хозяйства, не имевшие посевной площади	Итого
	0,31 - 0,40	0,41 - 1,00	1,01 - 5,0	свыше 5,0	всего		
площади картофеля							
в среднем на одно хозяйство, га	-	-	-	-	-	х	-



**ГРУППИРОВКИ ЛИЧНЫХ ПОДСОБНЫХ И ДРУГИХ ИНДИВИДУАЛЬНЫХ ХОЗЯЙСТВ ГРАЖДАН
ПО РАЗМЕРАМ ПОСЕВНЫХ ПЛОЩАДЕЙ**

Таблица 118

**118. ГРУППИРОВКА ЛИЧНЫХ ПОДСОБНЫХ И ДРУГИХ ИНДИВИДУАЛЬНЫХ ХОЗЯЙСТВ ГРАЖДАН
ПО РАЗМЕРАМ ПОСЕВНОЙ ПЛОЩАДИ ОВОЩЕЙ ОТКРЫТОГО ГРУНТА ПОД УРОЖАЙ 2016 ГОДА**

	Хозяйства, имевшие посевную площадь овощей, гектаров						
	до 0,03	0,03 - 0,05	0,06 - 0,08	0,09 - 0,12	0,13 - 0,15	0,16 - 0,20	0,21 - 0,30
Курганская область							
Число хозяйств, единиц	146180	15250	1717	454	52	23	21
в процентах от общего числа хозяйств	81,8	8,5	1,0	0,3	0,0	0,0	0,0
в процентах от числа хозяйств, имевших посевную площадь	89,3	9,3	1,0	0,3	0,0	0,0	0,0
Посевная площадь овощей, га	1101,4	440,3	105,7	42,7	6,9	3,9	4,8
в процентах от общей посевной площади овощей	63,8	25,5	6,1	2,5	0,4	0,2	0,3
в среднем на одно хозяйство, га	0,0	0,0	0,1	0,1	0,1	0,2	0,2
Муниципальные районы							
Число хозяйств, единиц	125591	14612	1712	454	52	23	21
в процентах от общего числа хозяйств	80,3	9,3	1,1	0,3	0,0	0,0	0,0
в процентах от числа хозяйств, имевших посевную площадь	88,2	10,3	1,2	0,3	0,0	0,0	0,0
Посевная площадь овощей, га	962,3	423,9	105,3	42,7	6,9	3,9	4,8
в процентах от общей посевной площади овощей	61,3	27,0	6,7	2,7	0,4	0,3	0,3
в среднем на одно хозяйство, га	0,0	0,0	0,1	0,1	0,1	0,2	0,2
Альменевский район							
Число хозяйств, единиц	2645	595	171	1	-	-	-
в процентах от общего числа хозяйств	64,8	14,6	4,2	0,0	-	-	-
в процентах от числа хозяйств,	77,5	17,4	5,0	0,0	-	-	-



**ГРУППИРОВКИ ЛИЧНЫХ ПОДСОБНЫХ И ДРУГИХ ИНДИВИДУАЛЬНЫХ ХОЗЯЙСТВ ГРАЖДАН
ПО РАЗМЕРАМ ПОСЕВНЫХ ПЛОЩАДЕЙ**

	Хозяйства, имевшие посевную площадь овощей, гектаров						
	до 0,03	0,03 - 0,05	0,06 - 0,08	0,09 - 0,12	0,13 - 0,15	0,16 - 0,20	0,21 - 0,30
имевших посевную площадь							
Посевная площадь овощей, га	18,4	20,2	9,3	0,1	-	-	-
в процентах от общей посевной площади овощей	38,4	42,0	19,4	0,2	-	-	-
в среднем на одно хозяйство, га	0,0	0,0	0,1	0,1	-	-	-
Белозерский район							
Число хозяйств, единиц	4440	1336	216	10	5	1	-
в процентах от общего числа хозяйств	70,3	21,1	3,4	0,2	0,1	0,0	-
в процентах от числа хозяйств, имевших посевную площадь	73,9	22,2	3,6	0,2	0,1	0,0	-
Посевная площадь овощей, га	39,5	36,7	12,8	1,0	0,7	0,2	-
в процентах от общей посевной площади овощей	43,5	40,4	14,1	1,1	0,8	0,2	-
в среднем на одно хозяйство, га	0,0	0,0	0,1	0,1	0,1	0,2	-
Варгашинский район							
Число хозяйств, единиц	4857	507	31	10	2	1	-
в процентах от общего числа хозяйств	81,4	8,5	0,5	0,2	0,0	0,0	-
в процентах от числа хозяйств, имевших посевную площадь	89,8	9,4	0,6	0,2	0,0	0,0	-
Посевная площадь овощей, га	29,2	12,6	1,9	1,0	0,3	0,2	-
в процентах от общей посевной площади овощей	64,8	28,0	4,2	2,1	0,6	0,4	-
в среднем на одно хозяйство, га	0,0	0,0	0,1	0,1	0,1	0,2	-
Далматовский район							
Число хозяйств, единиц	6812	533	74	13	4	1	1
в процентах от общего числа хозяйств	84,2	6,6	0,9	0,2	0,0	0,0	0,0
в процентах от числа хозяйств,	91,6	7,2	1,0	0,2	0,1	0,0	0,0



**ГРУППИРОВКИ ЛИЧНЫХ ПОДСОБНЫХ И ДРУГИХ ИНДИВИДУАЛЬНЫХ ХОЗЯЙСТВ ГРАЖДАН
ПО РАЗМЕРАМ ПОСЕВНЫХ ПЛОЩАДЕЙ**

	Хозяйства, имевшие посевную площадь овощей, гектаров						
	до 0,03	0,03 - 0,05	0,06 - 0,08	0,09 - 0,12	0,13 - 0,15	0,16 - 0,20	0,21 - 0,30
имевших посевную площадь							
Посевная площадь овощей, га	44,3	16,5	4,5	1,3	0,5	0,2	0,2
в процентах от общей посевной площади овощей	55,0	20,5	5,6	1,6	0,7	0,2	0,3
в среднем на одно хозяйство, га	0,0	0,0	0,1	0,1	0,1	0,2	0,2
Звериноголовский район							
Число хозяйств, единиц	2293	655	13	-	-	-	-
в процентах от общего числа хозяйств	73,5	21,0	0,4	-	-	-	-
в процентах от числа хозяйств, имевших посевную площадь	77,4	22,1	0,4	-	-	-	-
Посевная площадь овощей, га	22,5	17,6	0,8	-	-	-	-
в процентах от общей посевной площади овощей	55,0	43,0	2,0	-	-	-	-
в среднем на одно хозяйство, га	0,0	0,0	0,1	-	-	-	-
Каргапольский район							
Число хозяйств, единиц	8918	483	29	9	1	-	-
в процентах от общего числа хозяйств	84,5	4,6	0,3	0,1	0,0	-	-
в процентах от числа хозяйств, имевших посевную площадь	94,5	5,1	0,3	0,1	0,0	-	-
Посевная площадь овощей, га	71,7	13,3	1,8	0,9	0,1	-	-
в процентах от общей посевной площади овощей	81,7	15,2	2,0	1,0	0,2	-	-
в среднем на одно хозяйство, га	0,0	0,0	0,1	0,1	0,1	-	-
Катайский район							
Число хозяйств, единиц	5047	220	38	20	7	-	-
в процентах от общего числа хозяйств	87,4	3,8	0,7	0,3	0,1	-	-
в процентах от числа хозяйств,	94,7	4,1	0,7	0,4	0,1	-	-



**ГРУППИРОВКИ ЛИЧНЫХ ПОДСОБНЫХ И ДРУГИХ ИНДИВИДУАЛЬНЫХ ХОЗЯЙСТВ ГРАЖДАН
ПО РАЗМЕРАМ ПОСЕВНЫХ ПЛОЩАДЕЙ**

	Хозяйства, имевшие посевную площадь овощей, гектаров						
	до 0,03	0,03 - 0,05	0,06 - 0,08	0,09 - 0,12	0,13 - 0,15	0,16 - 0,20	0,21 - 0,30
имевших посевную площадь							
Посевная площадь овощей, га	29,9	6,4	2,3	1,8	0,9	-	-
в процентах от общей посевной площади овощей	72,4	15,5	5,6	4,3	2,1	-	-
в среднем на одно хозяйство, га	0,0	0,0	0,1	0,1	0,1	-	-
Кетовский район							
Число хозяйств, единиц	12364	1650	501	119	10	1	3
в процентах от общего числа хозяйств	75,2	10,0	3,0	0,7	0,1	0,0	0,0
в процентах от числа хозяйств, имевших посевную площадь	84,4	11,3	3,4	0,8	0,1	0,0	0,0
Посевная площадь овощей, га	104,6	51,7	31,9	10,8	1,3	0,2	0,7
в процентах от общей посевной площади овощей	52,0	25,7	15,9	5,4	0,7	0,1	0,3
в среднем на одно хозяйство, га	0,0	0,0	0,1	0,1	0,1	0,2	0,2
Куртамышский район							
Число хозяйств, единиц	8063	1129	128	42	8	6	2
в процентах от общего числа хозяйств	79,7	11,2	1,3	0,4	0,1	0,1	0,0
в процентах от числа хозяйств, имевших посевную площадь	86,0	12,0	1,4	0,4	0,1	0,1	0,0
Посевная площадь овощей, га	70,2	32,0	7,9	4,1	1,1	1,0	0,5
в процентах от общей посевной площади овощей	57,1	26,0	6,5	3,3	0,9	0,8	0,4
в среднем на одно хозяйство, га	0,0	0,0	0,1	0,1	0,1	0,2	0,2
Лебяжьевский район							
Число хозяйств, единиц	3985	191	8	1	-	1	-
в процентах от общего числа хозяйств	89,7	4,3	0,2	0,0	-	0,0	-
в процентах от числа хозяйств,	95,2	4,6	0,2	0,0	-	0,0	-



**ГРУППИРОВКИ ЛИЧНЫХ ПОДСОБНЫХ И ДРУГИХ ИНДИВИДУАЛЬНЫХ ХОЗЯЙСТВ ГРАЖДАН
ПО РАЗМЕРАМ ПОСЕВНЫХ ПЛОЩАДЕЙ**

	Хозяйства, имевшие посевную площадь овощей, гектаров						
	до 0,03	0,03 - 0,05	0,06 - 0,08	0,09 - 0,12	0,13 - 0,15	0,16 - 0,20	0,21 - 0,30
имевших посевную площадь							
Посевная площадь овощей, га	32,1	5,0	0,5	0,1	-	0,2	-
в процентах от общей посевной площади овощей	84,8	13,3	1,3	0,3	-	0,4	-
в среднем на одно хозяйство, га	0,0	0,0	0,1	0,1	-	0,2	-
Макушинский район							
Число хозяйств, единиц	4151	160	12	-	-	-	-
в процентах от общего числа хозяйств	83,7	3,2	0,2	-	-	-	-
в процентах от числа хозяйств, имевших посевную площадь	96,0	3,7	0,3	-	-	-	-
Посевная площадь овощей, га	30,8	4,3	0,7	-	-	-	-
в процентах от общей посевной площади овощей	86,0	11,9	2,0	-	-	-	-
в среднем на одно хозяйство, га	0,0	0,0	0,1	-	-	-	-
Мишкинский район							
Число хозяйств, единиц	5477	658	23	4	3	-	-
в процентах от общего числа хозяйств	82,0	9,8	0,3	0,1	0,0	-	-
в процентах от числа хозяйств, имевших посевную площадь	88,8	10,7	0,4	0,1	0,0	-	-
Посевная площадь овощей, га	46,2	17,0	1,4	0,4	0,4	-	-
в процентах от общей посевной площади овощей	70,6	26,0	2,1	0,6	0,6	-	-
в среднем на одно хозяйство, га	0,0	0,0	0,1	0,1	0,1	-	-
Мокроусовский район							
Число хозяйств, единиц	3577	187	11	3	-	1	-
в процентах от общего числа хозяйств	84,1	4,4	0,3	0,1	-	0,0	-
в процентах от числа хозяйств,	94,7	4,9	0,3	0,1	-	0,0	-

**ГРУППИРОВКИ ЛИЧНЫХ ПОДСОБНЫХ И ДРУГИХ ИНДИВИДУАЛЬНЫХ ХОЗЯЙСТВ ГРАЖДАН
ПО РАЗМЕРАМ ПОСЕВНЫХ ПЛОЩАДЕЙ**

	Хозяйства, имевшие посевную площадь овощей, гектаров						
	до 0,03	0,03 - 0,05	0,06 - 0,08	0,09 - 0,12	0,13 - 0,15	0,16 - 0,20	0,21 - 0,30
имевших посевную площадь							
Посевная площадь овощей, га	23,3	5,3	0,7	0,3	-	0,2	-
в процентах от общей посевной площади овощей	78,4	17,7	2,3	0,9	-	0,7	-
в среднем на одно хозяйство, га	0,0	0,0	0,1	0,1	-	0,2	-
Петуховский район							
Число хозяйств, единиц	4448	213	72	88	2	-	-
в процентах от общего числа хозяйств	86,6	4,1	1,4	1,7	0,0	-	-
в процентах от числа хозяйств, имевших посевную площадь	92,2	4,4	1,5	1,8	0,0	-	-
Посевная площадь овощей, га	35,2	5,8	5,0	8,5	0,3	-	-
в процентах от общей посевной площади овощей	64,3	10,6	9,1	15,5	0,5	-	-
в среднем на одно хозяйство, га	0,0	0,0	0,1	0,1	0,1	-	-
Половинский район							
Число хозяйств, единиц	3418	113	4	1	-	-	-
в процентах от общего числа хозяйств	95,8	3,2	0,1	0,0	-	-	-
в процентах от числа хозяйств, имевших посевную площадь	96,7	3,2	0,1	0,0	-	-	-
Посевная площадь овощей, га	33,8	2,8	0,3	0,1	-	-	-
в процентах от общей посевной площади овощей	91,2	7,7	0,8	0,3	-	-	-
в среднем на одно хозяйство, га	0,0	0,0	0,1	0,1	-	-	-
Притобольный район							
Число хозяйств, единиц	4228	442	109	20	-	-	-
в процентах от общего числа хозяйств	78,4	8,2	2,0	0,4	-	-	-
в процентах от числа хозяйств,	88,1	9,2	2,3	0,4	-	-	-



**ГРУППИРОВКИ ЛИЧНЫХ ПОДСОБНЫХ И ДРУГИХ ИНДИВИДУАЛЬНЫХ ХОЗЯЙСТВ ГРАЖДАН
ПО РАЗМЕРАМ ПОСЕВНЫХ ПЛОЩАДЕЙ**

	Хозяйства, имевшие посевную площадь овощей, гектаров						
	до 0,03	0,03 - 0,05	0,06 - 0,08	0,09 - 0,12	0,13 - 0,15	0,16 - 0,20	0,21 - 0,30
имевших посевную площадь							
Посевная площадь овощей, га	26,7	15,7	6,8	1,8	-	-	-
в процентах от общей посевной площади овощей	52,4	30,8	13,3	3,6	-	-	-
в среднем на одно хозяйство, га	0,0	0,0	0,1	0,1	-	-	-
Сафакулевский район							
Число хозяйств, единиц	3175	245	14	3	-	1	-
в процентах от общего числа хозяйств	81,6	6,3	0,4	0,1	-	0,0	-
в процентах от числа хозяйств, имевших посевную площадь	92,4	7,1	0,4	0,1	-	0,0	-
Посевная площадь овощей, га	16,0	7,3	0,9	0,3	-	0,2	-
в процентах от общей посевной площади овощей	65,0	29,5	3,5	1,2	-	0,7	-
в среднем на одно хозяйство, га	0,0	0,0	0,1	0,1	-	0,2	-
Целинный район							
Число хозяйств, единиц	4637	906	43	10	-	-	-
в процентах от общего числа хозяйств	77,9	15,2	0,7	0,2	-	-	-
в процентах от числа хозяйств, имевших посевную площадь	82,9	16,2	0,8	0,2	-	-	-
Посевная площадь овощей, га	39,4	24,7	2,5	1,0	-	-	-
в процентах от общей посевной площади овощей	58,2	36,6	3,7	1,5	-	-	-
в среднем на одно хозяйство, га	0,0	0,0	0,1	0,1	-	-	-
Частоозерский район							
Число хозяйств, единиц	1562	107	44	63	8	6	14
в процентах от общего числа хозяйств	79,6	5,5	2,2	3,2	0,4	0,3	0,7
в процентах от числа хозяйств,	86,6	5,9	2,4	3,5	0,4	0,3	0,8

**ГРУППИРОВКИ ЛИЧНЫХ ПОДСОБНЫХ И ДРУГИХ ИНДИВИДУАЛЬНЫХ ХОЗЯЙСТВ ГРАЖДАН
ПО РАЗМЕРАМ ПОСЕВНЫХ ПЛОЩАДЕЙ**

	Хозяйства, имевшие посевную площадь овощей, гектаров						
	до 0,03	0,03 - 0,05	0,06 - 0,08	0,09 - 0,12	0,13 - 0,15	0,16 - 0,20	0,21 - 0,30
имевших посевную площадь							
Посевная площадь овощей, га	9,4	3,3	3,0	5,9	1,0	1,1	3,1
в процентах от общей посевной площади овощей	35,1	12,2	11,3	21,9	3,8	3,9	11,7
в среднем на одно хозяйство, га	0,0	0,0	0,1	0,1	0,1	0,2	0,2
Шадринский район							
Число хозяйств, единиц	8182	1215	71	13	1	3	1
в процентах от общего числа хозяйств	77,4	11,5	0,7	0,1	0,0	0,0	0,0
в процентах от числа хозяйств, имевших посевную площадь	86,2	12,8	0,7	0,1	0,0	0,0	0,0
Посевная площадь овощей, га	67,4	37,1	4,4	1,2	0,1	0,5	0,2
в процентах от общей посевной площади овощей	60,0	33,0	3,9	1,1	0,1	0,5	0,2
в среднем на одно хозяйство, га	0,0	0,0	0,1	0,1	0,1	0,2	0,2
Шатровский район							
Число хозяйств, единиц	5601	1006	40	11	1	-	-
в процентах от общего числа хозяйств	79,1	14,2	0,6	0,2	0,0	-	-
в процентах от числа хозяйств, имевших посевную площадь	84,1	15,1	0,6	0,2	0,0	-	-
Посевная площадь овощей, га	39,0	33,4	2,4	1,1	0,2	-	-
в процентах от общей посевной площади овощей	51,3	44,0	3,1	1,4	0,2	-	-
в среднем на одно хозяйство, га	0,0	0,0	0,1	0,1	0,2	-	-
Шумихинский район							
Число хозяйств, единиц	6687	561	21	6	-	-	-
в процентах от общего числа хозяйств	78,5	6,6	0,2	0,1	-	-	-
в процентах от числа хозяйств,	91,9	7,7	0,3	0,1	-	-	-



**ГРУППИРОВКИ ЛИЧНЫХ ПОДСОБНЫХ И ДРУГИХ ИНДИВИДУАЛЬНЫХ ХОЗЯЙСТВ ГРАЖДАН
ПО РАЗМЕРАМ ПОСЕВНЫХ ПЛОЩАДЕЙ**

	Хозяйства, имевшие посевную площадь овощей, гектаров						
	до 0,03	0,03 - 0,05	0,06 - 0,08	0,09 - 0,12	0,13 - 0,15	0,16 - 0,20	0,21 - 0,30
имевших посевную площадь							
Посевная площадь овощей, га	59,3	15,4	1,3	0,6	-	-	-
в процентах от общей посевной площади овощей	77,5	20,1	1,6	0,7	-	-	-
в среднем на одно хозяйство, га	0,0	0,0	0,1	0,1	-	-	-
Щучанский район							
Число хозяйств, единиц	6317	155	12	2	-	-	-
в процентах от общего числа хозяйств	88,6	2,2	0,2	0,0	-	-	-
в процентах от числа хозяйств, имевших посевную площадь	97,4	2,4	0,2	0,0	-	-	-
Посевная площадь овощей, га	39,3	4,2	0,7	0,2	-	-	-
в процентах от общей посевной площади овощей	88,5	9,5	1,6	0,4	-	-	-
в среднем на одно хозяйство, га	0,0	0,0	0,1	0,1	-	-	-
Юргамышский район							
Число хозяйств, единиц	4707	1345	27	5	-	1	-
в процентах от общего числа хозяйств	73,6	21,0	0,4	0,1	-	0,0	-
в процентах от числа хозяйств, имевших посевную площадь	77,4	22,1	0,4	0,1	-	0,0	-
Посевная площадь овощей, га	34,2	35,5	1,6	0,5	-	0,2	-
в процентах от общей посевной площади овощей	47,5	49,4	2,2	0,7	-	0,2	-
в среднем на одно хозяйство, га	0,0	0,0	0,1	0,1	-	0,2	-
Городские округа							
Число хозяйств, единиц	20589	638	5	-	-	-	-
в процентах от общего числа хозяйств	92,3	2,9	0,0	-	-	-	-
в процентах от числа хозяйств,	97,0	3,0	0,0	-	-	-	-



**ГРУППИРОВКИ ЛИЧНЫХ ПОДСОБНЫХ И ДРУГИХ ИНДИВИДУАЛЬНЫХ ХОЗЯЙСТВ ГРАЖДАН
ПО РАЗМЕРАМ ПОСЕВНЫХ ПЛОЩАДЕЙ**

	Хозяйства, имевшие посевную площадь овощей, гектаров						
	до 0,03	0,03 - 0,05	0,06 - 0,08	0,09 - 0,12	0,13 - 0,15	0,16 - 0,20	0,21 - 0,30
имевших посевную площадь							
Посевная площадь овощей, га	139,1	16,4	0,4	-	-	-	-
в процентах от общей посевной площади овощей	89,2	10,5	0,3	-	-	-	-
в среднем на одно хозяйство, га	0,0	0,0	0,1	-	-	-	-
город Курган							
Число хозяйств, единиц	12429	222	5	-	-	-	-
в процентах от общего числа хозяйств	93,9	1,7	0,0	-	-	-	-
в процентах от числа хозяйств, имевших посевную площадь	98,2	1,8	0,0	-	-	-	-
Посевная площадь овощей, га	73,7	5,7	0,4	-	-	-	-
в процентах от общей посевной площади овощей	92,3	7,2	0,5	-	-	-	-
в среднем на одно хозяйство, га	0,0	0,0	0,1	-	-	-	-
город Шадринск							
Число хозяйств, единиц	8160	416	-	-	-	-	-
в процентах от общего числа хозяйств	90,0	4,6	-	-	-	-	-
в процентах от числа хозяйств, имевших посевную площадь	95,1	4,9	-	-	-	-	-
Посевная площадь овощей, га	65,4	10,7	-	-	-	-	-
в процентах от общей посевной площади овощей	85,9	14,1	-	-	-	-	-
в среднем на одно хозяйство, га	0,0	0,0	-	-	-	-	-



**ГРУППИРОВКИ ЛИЧНЫХ ПОДСОБНЫХ И ДРУГИХ ИНДИВИДУАЛЬНЫХ ХОЗЯЙСТВ ГРАЖДАН
ПО РАЗМЕРАМ ПОСЕВНЫХ ПЛОЩАДЕЙ**

продолжение таблицы 118

	Хозяйства, имевшие посевную площадь овощей, гектаров					Хозяйства, не имевшие посевной площади	Итого
	0,31 - 0,50	0,51 - 1,00	1,01 - 5,0	свыше 5,0	всего		
Курганская область							
Число хозяйств, единиц	1	1	3	1	163703	14986	178689
в процентах от общего числа хозяйств	0,0	0,0	0,0	0,0	91,6	8,4	100
в процентах от числа хозяйств, имевших посевную площадь	0,0	0,0	0,0	0,0	100	х	х
Посевная площадь овощей, га	0,5	1,0	11,1	8,0	1726,3	х	1726,3
в процентах от общей посевной площади овощей	0,0	0,1	0,6	0,5	100	х	100
в среднем на одно хозяйство, га	0,5	1,0	3,7	8,0	0,0	х	0,0
Муниципальные районы							
Число хозяйств, единиц	1	1	3	1	142471	13920	156391
в процентах от общего числа хозяйств	0,0	0,0	0,0	0,0	91,1	8,9	100
в процентах от числа хозяйств, имевших посевную площадь	0,0	0,0	0,0	0,0	100	х	х
Посевная площадь овощей, га	0,5	1,0	11,1	8,0	1570,4	х	1570,4
в процентах от общей посевной площади овощей	0,0	0,1	0,7	0,5	100	х	100
в среднем на одно хозяйство, га	0,5	1,0	3,7	8,0	0,0	х	0,0
Альменевский район							
Число хозяйств, единиц	-	-	-	-	3412	671	4083
в процентах от общего числа хозяйств	-	-	-	-	83,6	16,4	100
в процентах от числа хозяйств, имевших посевную площадь	-	-	-	-	100	х	х
Посевная площадь овощей, га	-	-	-	-	48,0	х	48,0

**ГРУППИРОВКИ ЛИЧНЫХ ПОДСОБНЫХ И ДРУГИХ ИНДИВИДУАЛЬНЫХ ХОЗЯЙСТВ ГРАЖДАН
ПО РАЗМЕРАМ ПОСЕВНЫХ ПЛОЩАДЕЙ**

	Хозяйства, имевшие посевную площадь овощей, гектаров					Хозяйства, не имевшие посевной площади	Итого
	0,31 - 0,50	0,51 - 1,00	1,01 - 5,0	свыше 5,0	всего		
в процентах от общей посевной площади овощей	-	-	-	-	100	х	100
в среднем на одно хозяйство, га	-	-	-	-	0,0	х	0,0
Белозерский район							
Число хозяйств, единиц	-	-	-	-	6008	310	6318
в процентах от общего числа хозяйств	-	-	-	-	95,1	4,9	100
в процентах от числа хозяйств, имевших посевную площадь	-	-	-	-	100	х	х
Посевная площадь овощей, га	-	-	-	-	90,9	х	90,9
в процентах от общей посевной площади овощей	-	-	-	-	100	х	100
в среднем на одно хозяйство, га	-	-	-	-	0,0	х	0,0
Варгашинский район							
Число хозяйств, единиц	-	-	-	-	5408	561	5969
в процентах от общего числа хозяйств	-	-	-	-	90,6	9,4	100
в процентах от числа хозяйств, имевших посевную площадь	-	-	-	-	100	х	х
Посевная площадь овощей, га	-	-	-	-	45,1	х	45,1
в процентах от общей посевной площади овощей	-	-	-	-	100	х	100
в среднем на одно хозяйство, га	-	-	-	-	0,0	х	0,0
Далматовский район							
Число хозяйств, единиц	-	-	1	1	7440	647	8087
в процентах от общего числа хозяйств	-	-	0,0	0,0	92,0	8,0	100
в процентах от числа хозяйств, имевших посевную площадь	-	-	0,0	0,0	100	х	х



**ГРУППИРОВКИ ЛИЧНЫХ ПОДСОБНЫХ И ДРУГИХ ИНДИВИДУАЛЬНЫХ ХОЗЯЙСТВ ГРАЖДАН
ПО РАЗМЕРАМ ПОСЕВНЫХ ПЛОЩАДЕЙ**

	Хозяйства, имевшие посевную площадь овощей, гектаров					Хозяйства, не имевшие посевной площади	Итого
	0,31 - 0,50	0,51 - 1,00	1,01 - 5,0	свыше 5,0	всего		
Посевная площадь овощей, га	-	-	5,0	8,0	80,5	х	80,5
в процентах от общей посевной площади овощей	-	-	6,2	9,9	100	х	100
в среднем на одно хозяйство, га	-	-	5,0	8,0	0,0	х	0,0
Звериноголовский район							
Число хозяйств, единиц	-	-	-	-	2961	158	3119
в процентах от общего числа хозяйств	-	-	-	-	94,9	5,1	100
в процентах от числа хозяйств, имевших посевную площадь	-	-	-	-	100	х	х
Посевная площадь овощей, га	-	-	-	-	41,0	х	41,0
в процентах от общей посевной площади овощей	-	-	-	-	100	х	100
в среднем на одно хозяйство, га	-	-	-	-	0,0	х	0,0
Каргапольский район							
Число хозяйств, единиц	-	-	-	-	9440	1114	10554
в процентах от общего числа хозяйств	-	-	-	-	89,4	10,6	100
в процентах от числа хозяйств, имевших посевную площадь	-	-	-	-	100	х	х
Посевная площадь овощей, га	-	-	-	-	87,7	х	87,7
в процентах от общей посевной площади овощей	-	-	-	-	100	х	100
в среднем на одно хозяйство, га	-	-	-	-	0,0	х	0,0
Катайский район							
Число хозяйств, единиц	-	-	-	-	5332	444	5776
в процентах от общего числа хозяйств	-	-	-	-	92,3	7,7	100
в процентах от числа хозяйств,	-	-	-	-	100	х	х



**ГРУППИРОВКИ ЛИЧНЫХ ПОДСОБНЫХ И ДРУГИХ ИНДИВИДУАЛЬНЫХ ХОЗЯЙСТВ ГРАЖДАН
ПО РАЗМЕРАМ ПОСЕВНЫХ ПЛОЩАДЕЙ**

	Хозяйства, имевшие посевную площадь овощей, гектаров					Хозяйства, не имевшие посевной площади	Итого
	0,31 - 0,50	0,51 - 1,00	1,01 - 5,0	свыше 5,0	всего		
имевших посевную площадь							
Посевная площадь овощей, га	-	-	-	-	41,4	х	41,4
в процентах от общей посевной площади овощей	-	-	-	-	100	х	100
в среднем на одно хозяйство, га	-	-	-	-	0,0	х	0,0
Кетовский район							
Число хозяйств, единиц	-	-	-	-	14648	1786	16434
в процентах от общего числа хозяйств	-	-	-	-	89,1	10,9	100
в процентах от числа хозяйств, имевших посевную площадь	-	-	-	-	100	х	х
Посевная площадь овощей, га	-	-	-	-	201,2	х	201,2
в процентах от общей посевной площади овощей	-	-	-	-	100	х	100
в среднем на одно хозяйство, га	-	-	-	-	0,0	х	0,0
Куртамышский район							
Число хозяйств, единиц	-	-	2	-	9380	740	10120
в процентах от общего числа хозяйств	-	-	0,0	-	92,7	7,3	100
в процентах от числа хозяйств, имевших посевную площадь	-	-	0,0	-	100	х	х
Посевная площадь овощей, га	-	-	6,1	-	122,8	х	122,8
в процентах от общей посевной площади овощей	-	-	5,0	-	100	х	100
в среднем на одно хозяйство, га	-	-	3,0	-	0,0	х	0,0
Лебяжьеvский район							
Число хозяйств, единиц	-	-	-	-	4186	256	4442
в процентах от общего числа хозяйств	-	-	-	-	94,2	5,8	100



**ГРУППИРОВКИ ЛИЧНЫХ ПОДСОБНЫХ И ДРУГИХ ИНДИВИДУАЛЬНЫХ ХОЗЯЙСТВ ГРАЖДАН
ПО РАЗМЕРАМ ПОСЕВНЫХ ПЛОЩАДЕЙ**

	Хозяйства, имевшие посевную площадь овощей, гектаров					Хозяйства, не имевшие посевной площади	Итого
	0,31 - 0,50	0,51 - 1,00	1,01 - 5,0	свыше 5,0	всего		
в процентах от числа хозяйств, имевших посевную площадь	-	-	-	-	100	х	х
Посевная площадь овощей, га	-	-	-	-	37,9	х	37,9
в процентах от общей посевной площади овощей	-	-	-	-	100	х	100
в среднем на одно хозяйство, га	-	-	-	-	0,0	х	0,0
Макушинский район							
Число хозяйств, единиц	-	-	-	-	4323	636	4959
в процентах от общего числа хозяйств	-	-	-	-	87,2	12,8	100
в процентах от числа хозяйств, имевших посевную площадь	-	-	-	-	100	х	х
Посевная площадь овощей, га	-	-	-	-	35,8	х	35,8
в процентах от общей посевной площади овощей	-	-	-	-	100	х	100
в среднем на одно хозяйство, га	-	-	-	-	0,0	х	0,0
Мишкинский район							
Число хозяйств, единиц	-	-	-	-	6165	518	6683
в процентах от общего числа хозяйств	-	-	-	-	92,2	7,8	100
в процентах от числа хозяйств, имевших посевную площадь	-	-	-	-	100	х	х
Посевная площадь овощей, га	-	-	-	-	65,4	х	65,4
в процентах от общей посевной площади овощей	-	-	-	-	100	х	100
в среднем на одно хозяйство, га	-	-	-	-	0,0	х	0,0
Мокроусовский район							
Число хозяйств, единиц	-	-	-	-	3779	474	4253
в процентах от общего числа хо-	-	-	-	-	88,9	11,1	100

**ГРУППИРОВКИ ЛИЧНЫХ ПОДСОБНЫХ И ДРУГИХ ИНДИВИДУАЛЬНЫХ ХОЗЯЙСТВ ГРАЖДАН
ПО РАЗМЕРАМ ПОСЕВНЫХ ПЛОЩАДЕЙ**

	Хозяйства, имевшие посевную площадь овощей, гектаров					Хозяйства, не имевшие посевной площади	Итого
	0,31 - 0,50	0,51 - 1,00	1,01 - 5,0	свыше 5,0	всего		
зайств							
в процентах от числа хозяйств, имевших посевную площадь	-	-	-	-	100	x	x
Посевная площадь овощей, га	-	-	-	-	29,8	x	29,8
в процентах от общей посевной площади овощей	-	-	-	-	100	x	100
в среднем на одно хозяйство, га	-	-	-	-	0,0	x	0,0
Петуховский район							
Число хозяйств, единиц	-	-	-	-	4823	313	5136
в процентах от общего числа хозяйств	-	-	-	-	93,9	6,1	100
в процентах от числа хозяйств, имевших посевную площадь	-	-	-	-	100	x	x
Посевная площадь овощей, га	-	-	-	-	54,7	x	54,7
в процентах от общей посевной площади овощей	-	-	-	-	100	x	100
в среднем на одно хозяйство, га	-	-	-	-	0,0	x	0,0
Половинский район							
Число хозяйств, единиц	-	-	-	-	3536	33	3569
в процентах от общего числа хозяйств	-	-	-	-	99,1	0,9	100
в процентах от числа хозяйств, имевших посевную площадь	-	-	-	-	100	x	x
Посевная площадь овощей, га	-	-	-	-	37,0	x	37,0
в процентах от общей посевной площади овощей	-	-	-	-	100	x	100
в среднем на одно хозяйство, га	-	-	-	-	0,0	x	0,0
Притобольный район							
Число хозяйств, единиц	-	-	-	-	4799	595	5394



**ГРУППИРОВКИ ЛИЧНЫХ ПОДСОБНЫХ И ДРУГИХ ИНДИВИДУАЛЬНЫХ ХОЗЯЙСТВ ГРАЖДАН
ПО РАЗМЕРАМ ПОСЕВНЫХ ПЛОЩАДЕЙ**

	Хозяйства, имевшие посевную площадь овощей, гектаров					Хозяйства, не имевшие посевной площади	Итого
	0,31 - 0,50	0,51 - 1,00	1,01 - 5,0	свыше 5,0	всего		
в процентах от общего числа хозяйств	-	-	-	-	89,0	11,0	100
в процентах от числа хозяйств, имевших посевную площадь	-	-	-	-	100	х	х
Посевная площадь овощей, га	-	-	-	-	50,9	х	50,9
в процентах от общей посевной площади овощей	-	-	-	-	100	х	100
в среднем на одно хозяйство, га	-	-	-	-	0,0	х	0,0
Сафакулевский район							
Число хозяйств, единиц	-	-	-	-	3438	452	3890
в процентах от общего числа хозяйств	-	-	-	-	88,4	11,6	100
в процентах от числа хозяйств, имевших посевную площадь	-	-	-	-	100	х	х
Посевная площадь овощей, га	-	-	-	-	24,6	х	24,6
в процентах от общей посевной площади овощей	-	-	-	-	100	х	100
в среднем на одно хозяйство, га	-	-	-	-	0,0	х	0,0
Целинный район							
Число хозяйств, единиц	-	-	-	-	5596	358	5954
в процентах от общего числа хозяйств	-	-	-	-	94,0	6,0	100
в процентах от числа хозяйств, имевших посевную площадь	-	-	-	-	100	х	х
Посевная площадь овощей, га	-	-	-	-	67,7	х	67,7
в процентах от общей посевной площади овощей	-	-	-	-	100	х	100
в среднем на одно хозяйство, га	-	-	-	-	0,0	х	0,0
Частоозерский район							

**ГРУППИРОВКИ ЛИЧНЫХ ПОДСОБНЫХ И ДРУГИХ ИНДИВИДУАЛЬНЫХ ХОЗЯЙСТВ ГРАЖДАН
ПО РАЗМЕРАМ ПОСЕВНЫХ ПЛОЩАДЕЙ**

	Хозяйства, имевшие посевную площадь овощей, гектаров					Хозяйства, не имевшие посевной площади	Итого
	0,31 - 0,50	0,51 - 1,00	1,01 - 5,0	свыше 5,0	всего		
Число хозяйств, единиц	-	-	-	-	1804	159	1963
в процентах от общего числа хозяйств	-	-	-	-	91,9	8,1	100
в процентах от числа хозяйств, имевших посевную площадь	-	-	-	-	100	х	х
Посевная площадь овощей, га	-	-	-	-	26,8	х	26,8
в процентах от общей посевной площади овощей	-	-	-	-	100	х	100
в среднем на одно хозяйство, га	-	-	-	-	0,0	х	0,0
Шадринский район							
Число хозяйств, единиц	1	1	-	-	9488	1081	10569
в процентах от общего числа хозяйств	0,0	0,0	-	-	89,8	10,2	100
в процентах от числа хозяйств, имевших посевную площадь	0,0	0,0	-	-	100	х	х
Посевная площадь овощей, га	0,5	1,0	-	-	112,4	х	112,4
в процентах от общей посевной площади овощей	0,4	0,8	-	-	100	х	100
в среднем на одно хозяйство, га	0,5	1,0	-	-	0,0	х	0,0
Шатровский район							
Число хозяйств, единиц	-	-	-	-	6659	419	7078
в процентах от общего числа хозяйств	-	-	-	-	94,1	5,9	100
в процентах от числа хозяйств, имевших посевную площадь	-	-	-	-	100	х	х
Посевная площадь овощей, га	-	-	-	-	76,0	х	76,0
в процентах от общей посевной площади овощей	-	-	-	-	100	х	100
в среднем на одно хозяйство, га	-	-	-	-	0,0	х	0,0



**ГРУППИРОВКИ ЛИЧНЫХ ПОДСОБНЫХ И ДРУГИХ ИНДИВИДУАЛЬНЫХ ХОЗЯЙСТВ ГРАЖДАН
ПО РАЗМЕРАМ ПОСЕВНЫХ ПЛОЩАДЕЙ**

	Хозяйства, имевшие посевную площадь овощей, гектаров					Хозяйства, не имевшие посевной площади	Итого
	0,31 - 0,50	0,51 - 1,00	1,01 - 5,0	свыше 5,0	всего		
Шумихинский район							
Число хозяйств, единиц	-	-	-	-	7275	1244	8519
в процентах от общего числа хозяйств	-	-	-	-	85,4	14,6	100
в процентах от числа хозяйств, имевших посевную площадь	-	-	-	-	100	х	х
Посевная площадь овощей, га	-	-	-	-	76,6	х	76,6
в процентах от общей посевной площади овощей	-	-	-	-	100	х	100
в среднем на одно хозяйство, га	-	-	-	-	0,0	х	0,0
Щучанский район							
Число хозяйств, единиц	-	-	-	-	6486	643	7129
в процентах от общего числа хозяйств	-	-	-	-	91,0	9,0	100
в процентах от числа хозяйств, имевших посевную площадь	-	-	-	-	100	х	х
Посевная площадь овощей, га	-	-	-	-	44,4	х	44,4
в процентах от общей посевной площади овощей	-	-	-	-	100	х	100
в среднем на одно хозяйство, га	-	-	-	-	0,0	х	0,0
Юргамышский район							
Число хозяйств, единиц	-	-	-	-	6085	308	6393
в процентах от общего числа хозяйств	-	-	-	-	95,2	4,8	100
в процентах от числа хозяйств, имевших посевную площадь	-	-	-	-	100	х	х
Посевная площадь овощей, га	-	-	-	-	72,0	х	72,0
в процентах от общей посевной площади овощей	-	-	-	-	100	х	100

**ГРУППИРОВКИ ЛИЧНЫХ ПОДСОБНЫХ И ДРУГИХ ИНДИВИДУАЛЬНЫХ ХОЗЯЙСТВ ГРАЖДАН
ПО РАЗМЕРАМ ПОСЕВНЫХ ПЛОЩАДЕЙ**

	Хозяйства, имевшие посевную площадь овощей, гектаров					Хозяйства, не имевшие посевной площади	Итого
	0,31 - 0,50	0,51 - 1,00	1,01 - 5,0	свыше 5,0	всего		
в среднем на одно хозяйство, га	-	-	-	-	0,0	х	0,0
Городские округа							
Число хозяйств, единиц	-	-	-	-	21232	1066	22298
в процентах от общего числа хозяйств	-	-	-	-	95,2	4,8	100
в процентах от числа хозяйств, имевших посевную площадь	-	-	-	-	100	х	х
Посевная площадь овощей, га	-	-	-	-	155,9	х	155,9
в процентах от общей посевной площади овощей	-	-	-	-	100	х	100
в среднем на одно хозяйство, га	-	-	-	-	0,0	х	0,0
город Курган							
Число хозяйств, единиц	-	-	-	-	12656	574	13230
в процентах от общего числа хозяйств	-	-	-	-	95,7	4,3	100
в процентах от числа хозяйств, имевших посевную площадь	-	-	-	-	100	х	х
Посевная площадь овощей, га	-	-	-	-	79,8	х	79,8
в процентах от общей посевной площади овощей	-	-	-	-	100	х	100
в среднем на одно хозяйство, га	-	-	-	-	0,0	х	0,0
город Шадринск							
Число хозяйств, единиц	-	-	-	-	8576	492	9068
в процентах от общего числа хозяйств	-	-	-	-	94,6	5,4	100
в процентах от числа хозяйств, имевших посевную площадь	-	-	-	-	100	х	х
Посевная площадь овощей, га	-	-	-	-	76,1	х	76,1
в процентах от общей посевной пло-	-	-	-	-	100	х	100



**ГРУППИРОВКИ ЛИЧНЫХ ПОДСОБНЫХ И ДРУГИХ ИНДИВИДУАЛЬНЫХ ХОЗЯЙСТВ ГРАЖДАН
ПО РАЗМЕРАМ ПОСЕВНЫХ ПЛОЩАДЕЙ**

	Хозяйства, имевшие посевную площадь овощей, гектаров					Хозяйства, не имевшие посевной площади	Итого
	0,31 - 0,50	0,51 - 1,00	1,01 - 5,0	свыше 5,0	всего		
щади овощей							
в среднем на одно хозяйство, га	-	-	-	-	0,0	х	0,0

**ГРУППИРОВКИ ЛИЧНЫХ ПОДСОБНЫХ И ДРУГИХ ИНДИВИДУАЛЬНЫХ ХОЗЯЙСТВ ГРАЖДАН
ПО РАЗМЕРАМ ПОСЕВНЫХ ПЛОЩАДЕЙ**

Таблица 119

**119. ГРУППИРОВКА ЛИЧНЫХ ПОДСОБНЫХ ХОЗЯЙСТВ
ПО РАЗМЕРАМ ПОСЕВНОЙ ПЛОЩАДИ ОВОЩЕЙ ОТКРЫТОГО ГРУНТА ПОД УРОЖАЙ 2016 ГОДА**

	Хозяйства, имевшие посевную площадь овощей, гектаров						
	до 0,03	0,03 - 0,05	0,06 - 0,08	0,09 - 0,12	0,13 - 0,15	0,16 - 0,20	0,21 - 0,30
Курганская область							
Число хозяйств, единиц	106659	13199	1702	449	52	23	21
в процентах от общего числа хозяйств	79,7	9,9	1,3	0,3	0,0	0,0	0,0
в процентах от числа хозяйств, имевших посевную площадь	87,3	10,8	1,4	0,4	0,0	0,0	0,0
Посевная площадь овощей, га	814,9	388,3	104,7	42,3	6,9	3,9	4,8
в процентах от общей посевной площади овощей	58,8	28,0	7,6	3,0	0,5	0,3	0,3
в среднем на одно хозяйство, га	0,0	0,0	0,1	0,1	0,1	0,2	0,2
Муниципальные районы							
Число хозяйств, единиц	106659	13198	1702	449	52	23	21
в процентах от общего числа хозяйств	79,7	9,9	1,3	0,3	0,0	0,0	0,0
в процентах от числа хозяйств, имевших посевную площадь	87,3	10,8	1,4	0,4	0,0	0,0	0,0
Посевная площадь овощей, га	814,9	388,3	104,7	42,3	6,9	3,9	4,8
в процентах от общей посевной площади овощей	58,8	28,0	7,6	3,0	0,5	0,3	0,3
в среднем на одно хозяйство, га	0,0	0,0	0,1	0,1	0,1	0,2	0,2
Альменевский район							
Число хозяйств, единиц	2596	577	170	1	-	-	-
в процентах от общего числа хозяйств	64,9	14,4	4,3	0,0	-	-	-
в процентах от числа хозяйств, имевших посевную площадь	77,6	17,3	5,1	0,0	-	-	-
Посевная площадь овощей, га	18,1	19,5	9,3	0,1	-	-	-
в процентах от общей посевной пло-	38,6	41,6	19,7	0,2	-	-	-



**ГРУППИРОВКИ ЛИЧНЫХ ПОДСОБНЫХ И ДРУГИХ ИНДИВИДУАЛЬНЫХ ХОЗЯЙСТВ ГРАЖДАН
ПО РАЗМЕРАМ ПОСЕВНЫХ ПЛОЩАДЕЙ**

	Хозяйства, имевшие посевную площадь овощей, гектаров						
	до 0,03	0,03 - 0,05	0,06 - 0,08	0,09 - 0,12	0,13 - 0,15	0,16 - 0,20	0,21 - 0,30
щади овощей							
в среднем на одно хозяйство, га	0,0	0,0	0,1	0,1	-	-	-
Белозерский район							
Число хозяйств, единиц	4401	1330	214	10	5	1	-
в процентах от общего числа хозяйств	70,2	21,2	3,4	0,2	0,1	0,0	-
в процентах от числа хозяйств, имевших посевную площадь	73,8	22,3	3,6	0,2	0,1	0,0	-
Посевная площадь овощей, га	39,2	36,5	12,7	1,0	0,7	0,2	-
в процентах от общей посевной площади овощей	43,4	40,5	14,1	1,1	0,8	0,2	-
в среднем на одно хозяйство, га	0,0	0,0	0,1	0,1	0,1	0,2	-
Варгашинский район							
Число хозяйств, единиц	2780	329	31	10	2	1	-
в процентах от общего числа хозяйств	80,3	9,5	0,9	0,3	0,1	0,0	-
в процентах от числа хозяйств, имевших посевную площадь	88,2	10,4	1,0	0,3	0,1	0,0	-
Посевная площадь овощей, га	18,7	8,4	1,9	1,0	0,3	0,2	-
в процентах от общей посевной площади овощей	61,5	27,7	6,2	3,2	0,9	0,5	-
в среднем на одно хозяйство, га	0,0	0,0	0,1	0,1	0,1	0,2	-
Далматовский район							
Число хозяйств, единиц	4680	523	74	13	4	1	1
в процентах от общего числа хозяйств	82,2	9,2	1,3	0,2	0,1	0,0	0,0
в процентах от числа хозяйств, имевших посевную площадь	88,3	9,9	1,4	0,2	0,1	0,0	0,0
Посевная площадь овощей, га	30,8	16,2	4,5	1,3	0,5	0,2	0,2
в процентах от общей посевной площади овощей	46,1	24,3	6,7	1,9	0,8	0,3	0,3
в среднем на одно хозяйство, га	0,0	0,0	0,1	0,1	0,1	0,2	0,2
Звериноголовский район							

**ГРУППИРОВКИ ЛИЧНЫХ ПОДСОБНЫХ И ДРУГИХ ИНДИВИДУАЛЬНЫХ ХОЗЯЙСТВ ГРАЖДАН
ПО РАЗМЕРАМ ПОСЕВНЫХ ПЛОЩАДЕЙ**

	Хозяйства, имевшие посевную площадь овощей, гектаров						
	до 0,03	0,03 - 0,05	0,06 - 0,08	0,09 - 0,12	0,13 - 0,15	0,16 - 0,20	0,21 - 0,30
Число хозяйств, единиц	2293	655	13	-	-	-	-
в процентах от общего числа хозяйств	73,5	21,0	0,4	-	-	-	-
в процентах от числа хозяйств, имевших посевную площадь	77,4	22,1	0,4	-	-	-	-
Посевная площадь овощей, га	22,5	17,6	0,8	-	-	-	-
в процентах от общей посевной площади овощей	55,0	43,0	2,0	-	-	-	-
в среднем на одно хозяйство, га	0,0	0,0	0,1	-	-	-	-
Каргапольский район							
Число хозяйств, единиц	8578	483	29	9	1	-	-
в процентах от общего числа хозяйств	84,6	4,8	0,3	0,1	0,0	-	-
в процентах от числа хозяйств, имевших посевную площадь	94,3	5,3	0,3	0,1	0,0	-	-
Посевная площадь овощей, га	68,9	13,3	1,8	0,9	0,1	-	-
в процентах от общей посевной площади овощей	81,1	15,7	2,1	1,0	0,2	-	-
в среднем на одно хозяйство, га	0,0	0,0	0,1	0,1	0,1	-	-
Катайский район							
Число хозяйств, единиц	4868	215	38	20	7	-	-
в процентах от общего числа хозяйств	88,0	3,9	0,7	0,4	0,1	-	-
в процентах от числа хозяйств, имевших посевную площадь	94,6	4,2	0,7	0,4	0,1	-	-
Посевная площадь овощей, га	28,8	6,2	2,3	1,8	0,9	-	-
в процентах от общей посевной площади овощей	72,0	15,6	5,8	4,5	2,2	-	-
в среднем на одно хозяйство, га	0,0	0,0	0,1	0,1	0,1	-	-
Кетовский район							
Число хозяйств, единиц	12364	1650	501	119	10	1	3
в процентах от общего числа хозяйств	75,2	10,0	3,0	0,7	0,1	0,0	0,0
в процентах от числа хозяйств, имев-	84,4	11,3	3,4	0,8	0,1	0,0	0,0



**ГРУППИРОВКИ ЛИЧНЫХ ПОДСОБНЫХ И ДРУГИХ ИНДИВИДУАЛЬНЫХ ХОЗЯЙСТВ ГРАЖДАН
ПО РАЗМЕРАМ ПОСЕВНЫХ ПЛОЩАДЕЙ**

	Хозяйства, имевшие посевную площадь овощей, гектаров						
	до 0,03	0,03 - 0,05	0,06 - 0,08	0,09 - 0,12	0,13 - 0,15	0,16 - 0,20	0,21 - 0,30
ших посевную площадь							
Посевная площадь овощей, га	104,6	51,7	31,9	10,8	1,3	0,2	0,7
в процентах от общей посевной площади овощей	52,0	25,7	15,9	5,4	0,7	0,1	0,3
в среднем на одно хозяйство, га	0,0	0,0	0,1	0,1	0,1	0,2	0,2
Куртамышский район							
Число хозяйств, единиц	3780	682	127	37	8	6	2
в процентах от общего числа хозяйств	74,6	13,5	2,5	0,7	0,2	0,1	0,0
в процентах от числа хозяйств, имевших посевную площадь	81,4	14,7	2,7	0,8	0,2	0,1	0,0
Посевная площадь овощей, га	30,9	20,8	7,9	3,6	1,1	1,0	0,5
в процентах от общей посевной площади овощей	43,0	28,9	11,0	5,1	1,5	1,4	0,7
в среднем на одно хозяйство, га	0,0	0,0	0,1	0,1	0,1	0,2	0,2
Лебяжьевский район							
Число хозяйств, единиц	3984	191	8	1	-	1	-
в процентах от общего числа хозяйств	89,7	4,3	0,2	0,0	-	0,0	-
в процентах от числа хозяйств, имевших посевную площадь	95,2	4,6	0,2	0,0	-	0,0	-
Посевная площадь овощей, га	32,1	5,0	0,5	0,1	-	0,2	-
в процентах от общей посевной площади овощей	84,7	13,3	1,3	0,3	-	0,4	-
в среднем на одно хозяйство, га	0,0	0,0	0,1	0,1	-	0,2	-
Макушинский район							
Число хозяйств, единиц	4151	160	12	-	-	-	-
в процентах от общего числа хозяйств	83,7	3,2	0,2	-	-	-	-
в процентах от числа хозяйств, имевших посевную площадь	96,0	3,7	0,3	-	-	-	-
Посевная площадь овощей, га	30,8	4,3	0,7	-	-	-	-
в процентах от общей посевной пло-	86,0	11,9	2,0	-	-	-	-

**ГРУППИРОВКИ ЛИЧНЫХ ПОДСОБНЫХ И ДРУГИХ ИНДИВИДУАЛЬНЫХ ХОЗЯЙСТВ ГРАЖДАН
ПО РАЗМЕРАМ ПОСЕВНЫХ ПЛОЩАДЕЙ**

	Хозяйства, имевшие посевную площадь овощей, гектаров						
	до 0,03	0,03 - 0,05	0,06 - 0,08	0,09 - 0,12	0,13 - 0,15	0,16 - 0,20	0,21 - 0,30
щади овощей							
в среднем на одно хозяйство, га	0,0	0,0	0,1	-	-	-	-
Мишкинский район							
Число хозяйств, единиц	5414	658	23	4	3	-	-
в процентах от общего числа хозяйств	81,8	9,9	0,3	0,1	0,0	-	-
в процентах от числа хозяйств, имевших посевную площадь	88,7	10,8	0,4	0,1	0,0	-	-
Посевная площадь овощей, га	45,3	17,0	1,4	0,4	0,4	-	-
в процентах от общей посевной площади овощей	70,2	26,4	2,2	0,6	0,7	-	-
в среднем на одно хозяйство, га	0,0	0,0	0,1	0,1	0,1	-	-
Мокроусовский район							
Число хозяйств, единиц	3577	187	11	3	-	1	-
в процентах от общего числа хозяйств	84,1	4,4	0,3	0,1	-	0,0	-
в процентах от числа хозяйств, имевших посевную площадь	94,7	4,9	0,3	0,1	-	0,0	-
Посевная площадь овощей, га	23,3	5,3	0,7	0,3	-	0,2	-
в процентах от общей посевной площади овощей	78,4	17,7	2,3	0,9	-	0,7	-
в среднем на одно хозяйство, га	0,0	0,0	0,1	0,1	-	0,2	-
Петуховский район							
Число хозяйств, единиц	2252	129	72	88	2	-	-
в процентах от общего числа хозяйств	79,9	4,6	2,6	3,1	0,1	-	-
в процентах от числа хозяйств, имевших посевную площадь	88,6	5,1	2,8	3,5	0,1	-	-
Посевная площадь овощей, га	12,2	3,8	5,0	8,5	0,3	-	-
в процентах от общей посевной площади овощей	40,9	12,9	16,8	28,5	0,9	-	-
в среднем на одно хозяйство, га	0,0	0,0	0,1	0,1	0,1	-	-
Половинский район							



**ГРУППИРОВКИ ЛИЧНЫХ ПОДСОБНЫХ И ДРУГИХ ИНДИВИДУАЛЬНЫХ ХОЗЯЙСТВ ГРАЖДАН
ПО РАЗМЕРАМ ПОСЕВНЫХ ПЛОЩАДЕЙ**

	Хозяйства, имевшие посевную площадь овощей, гектаров						
	до 0,03	0,03 - 0,05	0,06 - 0,08	0,09 - 0,12	0,13 - 0,15	0,16 - 0,20	0,21 - 0,30
Число хозяйств, единиц	3418	113	4	1	-	-	-
в процентах от общего числа хозяйств	95,8	3,2	0,1	0,0	-	-	-
в процентах от числа хозяйств, имевших посевную площадь	96,7	3,2	0,1	0,0	-	-	-
Посевная площадь овощей, га	33,8	2,8	0,3	0,1	-	-	-
в процентах от общей посевной площади овощей	91,2	7,7	0,8	0,3	-	-	-
в среднем на одно хозяйство, га	0,0	0,0	0,1	0,1	-	-	-
Притобольный район							
Число хозяйств, единиц	4228	442	109	20	-	-	-
в процентах от общего числа хозяйств	78,4	8,2	2,0	0,4	-	-	-
в процентах от числа хозяйств, имевших посевную площадь	88,1	9,2	2,3	0,4	-	-	-
Посевная площадь овощей, га	26,7	15,7	6,8	1,8	-	-	-
в процентах от общей посевной площади овощей	52,4	30,8	13,3	3,6	-	-	-
в среднем на одно хозяйство, га	0,0	0,0	0,1	0,1	-	-	-
Сафакулевский район							
Число хозяйств, единиц	3175	245	14	3	-	1	-
в процентах от общего числа хозяйств	81,6	6,3	0,4	0,1	-	0,0	-
в процентах от числа хозяйств, имевших посевную площадь	92,4	7,1	0,4	0,1	-	0,0	-
Посевная площадь овощей, га	16,0	7,3	0,9	0,3	-	0,2	-
в процентах от общей посевной площади овощей	65,0	29,5	3,5	1,2	-	0,7	-
в среднем на одно хозяйство, га	0,0	0,0	0,1	0,1	-	0,2	-
Целинный район							
Число хозяйств, единиц	4637	906	43	10	-	-	-
в процентах от общего числа хозяйств	77,9	15,2	0,7	0,2	-	-	-
в процентах от числа хозяйств, имев-	82,9	16,2	0,8	0,2	-	-	-

**ГРУППИРОВКИ ЛИЧНЫХ ПОДСОБНЫХ И ДРУГИХ ИНДИВИДУАЛЬНЫХ ХОЗЯЙСТВ ГРАЖДАН
ПО РАЗМЕРАМ ПОСЕВНЫХ ПЛОЩАДЕЙ**

	Хозяйства, имевшие посевную площадь овощей, гектаров						
	до 0,03	0,03 - 0,05	0,06 - 0,08	0,09 - 0,12	0,13 - 0,15	0,16 - 0,20	0,21 - 0,30
ших посевную площадь							
Посевная площадь овощей, га	39,4	24,7	2,5	1,0	-	-	-
в процентах от общей посевной площади овощей	58,2	36,6	3,7	1,5	-	-	-
в среднем на одно хозяйство, га	0,0	0,0	0,1	0,1	-	-	-
Частоозерский район							
Число хозяйств, единиц	1562	107	44	63	8	6	14
в процентах от общего числа хозяйств	79,6	5,5	2,2	3,2	0,4	0,3	0,7
в процентах от числа хозяйств, имевших посевную площадь	86,6	5,9	2,4	3,5	0,4	0,3	0,8
Посевная площадь овощей, га	9,4	3,3	3,0	5,9	1,0	1,1	3,1
в процентах от общей посевной площади овощей	35,1	12,2	11,3	21,9	3,8	3,9	11,7
в среднем на одно хозяйство, га	0,0	0,0	0,1	0,1	0,1	0,2	0,2
Шадринский район							
Число хозяйств, единиц	8123	1179	70	13	1	3	1
в процентах от общего числа хозяйств	77,9	11,3	0,7	0,1	0,0	0,0	0,0
в процентах от числа хозяйств, имевших посевную площадь	86,5	12,6	0,7	0,1	0,0	0,0	0,0
Посевная площадь овощей, га	66,8	36,0	4,4	1,2	0,1	0,5	0,2
в процентах от общей посевной площади овощей	60,4	32,5	3,9	1,1	0,1	0,5	0,2
в среднем на одно хозяйство, га	0,0	0,0	0,1	0,1	0,1	0,2	0,2
Шатровский район							
Число хозяйств, единиц	5601	1006	40	11	1	-	-
в процентах от общего числа хозяйств	79,1	14,2	0,6	0,2	0,0	-	-
в процентах от числа хозяйств, имевших посевную площадь	84,1	15,1	0,6	0,2	0,0	-	-
Посевная площадь овощей, га	39,0	33,4	2,4	1,1	0,2	-	-
в процентах от общей посевной площади	51,3	44,0	3,1	1,4	0,2	-	-



**ГРУППИРОВКИ ЛИЧНЫХ ПОДСОБНЫХ И ДРУГИХ ИНДИВИДУАЛЬНЫХ ХОЗЯЙСТВ ГРАЖДАН
ПО РАЗМЕРАМ ПОСЕВНЫХ ПЛОЩАДЕЙ**

	Хозяйства, имевшие посевную площадь овощей, гектаров						
	до 0,03	0,03 - 0,05	0,06 - 0,08	0,09 - 0,12	0,13 - 0,15	0,16 - 0,20	0,21 - 0,30
щади овощей							
в среднем на одно хозяйство, га	0,0	0,0	0,1	0,1	0,2	-	-
Шумихинский район							
Число хозяйств, единиц	2794	476	16	6	-	-	-
в процентах от общего числа хозяйств	76,6	13,0	0,4	0,2	-	-	-
в процентах от числа хозяйств, имевших посевную площадь	84,9	14,5	0,5	0,2	-	-	-
Посевная площадь овощей, га	25,8	13,4	1,0	0,6	-	-	-
в процентах от общей посевной площади овощей	63,5	32,8	2,3	1,4	-	-	-
в среднем на одно хозяйство, га	0,0	0,0	0,1	0,1	-	-	-
Щучанский район							
Число хозяйств, единиц	4336	153	12	2	-	-	-
в процентах от общего числа хозяйств	87,2	3,1	0,2	0,0	-	-	-
в процентах от числа хозяйств, имевших посевную площадь	96,3	3,4	0,3	0,0	-	-	-
Посевная площадь овощей, га	29,2	4,1	0,7	0,2	-	-	-
в процентах от общей посевной площади овощей	85,3	12,1	2,1	0,5	-	-	-
в среднем на одно хозяйство, га	0,0	0,0	0,1	0,1	-	-	-
Юргамышский район							
Число хозяйств, единиц	3067	802	27	5	-	1	-
в процентах от общего числа хозяйств	74,1	19,4	0,7	0,1	-	0,0	-
в процентах от числа хозяйств, имевших посевную площадь	78,6	20,6	0,7	0,1	-	0,0	-
Посевная площадь овощей, га	22,6	21,8	1,6	0,5	-	0,2	-
в процентах от общей посевной площади овощей	48,5	46,6	3,4	1,1	-	0,3	-
в среднем на одно хозяйство, га	0,0	0,0	0,1	0,1	-	0,2	-
Городские округа							

**ГРУППИРОВКИ ЛИЧНЫХ ПОДСОБНЫХ И ДРУГИХ ИНДИВИДУАЛЬНЫХ ХОЗЯЙСТВ ГРАЖДАН
ПО РАЗМЕРАМ ПОСЕВНЫХ ПЛОЩАДЕЙ**

	Хозяйства, имевшие посевную площадь овощей, гектаров						
	до 0,03	0,03 - 0,05	0,06 - 0,08	0,09 - 0,12	0,13 - 0,15	0,16 - 0,20	0,21 - 0,30
Число хозяйств, единиц	-	1	-	-	-	-	-
в процентах от общего числа хозяйств	-	100,0	-	-	-	-	-
в процентах от числа хозяйств, имевших посевную площадь	-	100,0	-	-	-	-	-
Посевная площадь овощей, га	-	0,0	-	-	-	-	-
в процентах от общей посевной площади овощей	-	100,0	-	-	-	-	-
в среднем на одно хозяйство, га	-	0,0	-	-	-	-	-
город Курган							
Число хозяйств, единиц	-	1	-	-	-	-	-
в процентах от общего числа хозяйств	-	100,0	-	-	-	-	-
в процентах от числа хозяйств, имевших посевную площадь	-	100,0	-	-	-	-	-
Посевная площадь овощей, га	-	0,0	-	-	-	-	-
в процентах от общей посевной площади овощей	-	100,0	-	-	-	-	-
в среднем на одно хозяйство, га	-	0,0	-	-	-	-	-
город Шадринск							
Число хозяйств, единиц	-	-	-	-	-	-	-
в процентах от общего числа хозяйств	-	-	-	-	-	-	-
в процентах от числа хозяйств, имевших посевную площадь	-	-	-	-	-	-	-
Посевная площадь овощей, га	-	-	-	-	-	-	-
в процентах от общей посевной площади овощей	-	-	-	-	-	-	-
в среднем на одно хозяйство, га	-	-	-	-	-	-	-



**ГРУППИРОВКИ ЛИЧНЫХ ПОДСОБНЫХ И ДРУГИХ ИНДИВИДУАЛЬНЫХ ХОЗЯЙСТВ ГРАЖДАН
ПО РАЗМЕРАМ ПОСЕВНЫХ ПЛОЩАДЕЙ**

продолжение таблицы 119

	Хозяйства, имевшие посевную площадь овощей, гектаров					Хозяйства, не имевшие посевной площади	Итого
	0,31 - 0,50	0,51 - 1,00	1,01 - 5,0	свыше 5,0	всего		
Курганская область							
Число хозяйств, единиц	1	1	3	1	122111	11720	133831
в процентах от общего числа хозяйств	0,0	0,0	0,0	0,0	91,2	8,8	100
в процентах от числа хозяйств, имевших посевную площадь	0,0	0,0	0,0	0,0	100	х	х
Посевная площадь овощей, га	0,5	1,0	11,1	8,0	1386,4	х	1386,4
в процентах от общей посевной площади овощей	0,0	0,1	0,8	0,6	100	х	100
в среднем на одно хозяйство, га	0,5	1,0	3,7	8,0	0,0	х	0,0
Муниципальные районы							
Число хозяйств, единиц	1	1	3	1	122110	11720	133830
в процентах от общего числа хозяйств	0,0	0,0	0,0	0,0	91,2	8,8	100
в процентах от числа хозяйств, имевших посевную площадь	0,0	0,0	0,0	0,0	100	х	х
Посевная площадь овощей, га	0,5	1,0	11,1	8,0	1386,3	х	1386,3
в процентах от общей посевной площади овощей	0,0	0,1	0,8	0,6	100	х	100
в среднем на одно хозяйство, га	0,5	1,0	3,7	8,0	0,0	х	0,0
Альменевский район							
Число хозяйств, единиц	-	-	-	-	3344	653	3997
в процентах от общего числа хозяйств	-	-	-	-	83,7	16,3	100
в процентах от числа хозяйств, имевших посевную площадь	-	-	-	-	100	х	х
Посевная площадь овощей, га	-	-	-	-	47,0	х	47,0
в процентах от общей посевной площади овощей	-	-	-	-	100	х	100
в среднем на одно хозяйство, га	-	-	-	-	0,0	х	0,0

**ГРУППИРОВКИ ЛИЧНЫХ ПОДСОБНЫХ И ДРУГИХ ИНДИВИДУАЛЬНЫХ ХОЗЯЙСТВ ГРАЖДАН
ПО РАЗМЕРАМ ПОСЕВНЫХ ПЛОЩАДЕЙ**

	Хозяйства, имевшие посевную площадь овощей, гектаров					Хозяйства, не имевшие посевной площади	Итого
	0,31 - 0,50	0,51 - 1,00	1,01 - 5,0	свыше 5,0	всего		
Белозерский район							
Число хозяйств, единиц	-	-	-	-	5961	304	6265
в процентах от общего числа хозяйств	-	-	-	-	95,1	4,9	100
в процентах от числа хозяйств, имевших посевную площадь	-	-	-	-	100	х	х
Посевная площадь овощей, га	-	-	-	-	90,2	х	90,2
в процентах от общей посевной площади овощей	-	-	-	-	100	х	100
в среднем на одно хозяйство, га	-	-	-	-	0,0	х	0,0
Варгашинский район							
Число хозяйств, единиц	-	-	-	-	3153	308	3461
в процентах от общего числа хозяйств	-	-	-	-	91,1	8,9	100
в процентах от числа хозяйств, имевших посевную площадь	-	-	-	-	100	х	х
Посевная площадь овощей, га	-	-	-	-	30,4	х	30,4
в процентах от общей посевной площади овощей	-	-	-	-	100	х	100
в среднем на одно хозяйство, га	-	-	-	-	0,0	х	0,0
Далматовский район							
Число хозяйств, единиц	-	-	1	1	5298	392	5690
в процентах от общего числа хозяйств	-	-	0,0	0,0	93,1	6,9	100
в процентах от числа хозяйств, имевших посевную площадь	-	-	0,0	0,0	100	х	х
Посевная площадь овощей, га	-	-	5,0	8,0	66,7	х	66,7
в процентах от общей посевной площади овощей	-	-	7,5	12,0	100	х	100
в среднем на одно хозяйство, га	-	-	5,0	8,0	0,0	х	0,0
Звериноголовский район							
Число хозяйств, единиц	-	-	-	-	2961	158	3119



**ГРУППИРОВКИ ЛИЧНЫХ ПОДСОБНЫХ И ДРУГИХ ИНДИВИДУАЛЬНЫХ ХОЗЯЙСТВ ГРАЖДАН
ПО РАЗМЕРАМ ПОСЕВНЫХ ПЛОЩАДЕЙ**

	Хозяйства, имевшие посевную площадь овощей, гектаров					Хозяйства, не имевшие посевной площади	Итого
	0,31 - 0,50	0,51 - 1,00	1,01 - 5,0	свыше 5,0	всего		
в процентах от общего числа хозяйств	-	-	-	-	94,9	5,1	100
в процентах от числа хозяйств, имевших посевную площадь	-	-	-	-	100	х	х
Посевная площадь овощей, га	-	-	-	-	41,0	х	41,0
в процентах от общей посевной площади овощей	-	-	-	-	100	х	100
в среднем на одно хозяйство, га	-	-	-	-	0,0	х	0,0
Каргапольский район							
Число хозяйств, единиц	-	-	-	-	9100	1037	10137
в процентах от общего числа хозяйств	-	-	-	-	89,8	10,2	100
в процентах от числа хозяйств, имевших посевную площадь	-	-	-	-	100	х	х
Посевная площадь овощей, га	-	-	-	-	85,0	х	85,0
в процентах от общей посевной площади овощей	-	-	-	-	100	х	100
в среднем на одно хозяйство, га	-	-	-	-	0,0	х	0,0
Катайский район							
Число хозяйств, единиц	-	-	-	-	5148	385	5533
в процентах от общего числа хозяйств	-	-	-	-	93,0	7,0	100
в процентах от числа хозяйств, имевших посевную площадь	-	-	-	-	100	х	х
Посевная площадь овощей, га	-	-	-	-	40,1	х	40,1
в процентах от общей посевной площади овощей	-	-	-	-	100	х	100
в среднем на одно хозяйство, га	-	-	-	-	0,0	х	0,0
Кетовский район							
Число хозяйств, единиц	-	-	-	-	14648	1786	16434
в процентах от общего числа хозяйств	-	-	-	-	89,1	10,9	100
в процентах от числа хозяйств, имев-	-	-	-	-	100	х	х



**ГРУППИРОВКИ ЛИЧНЫХ ПОДСОБНЫХ И ДРУГИХ ИНДИВИДУАЛЬНЫХ ХОЗЯЙСТВ ГРАЖДАН
ПО РАЗМЕРАМ ПОСЕВНЫХ ПЛОЩАДЕЙ**

	Хозяйства, имевшие посевную площадь овощей, гектаров					Хозяйства, не имевшие посевной площади	Итого
	0,31 - 0,50	0,51 - 1,00	1,01 - 5,0	свыше 5,0	всего		
ших посевную площадь							
Посевная площадь овощей, га	-	-	-	-	201,2	х	201,2
в процентах от общей посевной площади овощей	-	-	-	-	100	х	100
в среднем на одно хозяйство, га	-	-	-	-	0,0	х	0,0
Куртамышский район							
Число хозяйств, единиц	-	-	2	-	4644	426	5070
в процентах от общего числа хозяйств	-	-	0,0	-	91,6	8,4	100
в процентах от числа хозяйств, имевших посевную площадь	-	-	0,0	-	100	х	х
Посевная площадь овощей, га	-	-	6,1	-	71,8	х	71,8
в процентах от общей посевной площади овощей	-	-	8,5	-	100	х	100
в среднем на одно хозяйство, га	-	-	3,0	-	0,0	х	0,0
Лебяжьевский район							
Число хозяйств, единиц	-	-	-	-	4185	256	4441
в процентах от общего числа хозяйств	-	-	-	-	94,2	5,8	100
в процентах от числа хозяйств, имевших посевную площадь	-	-	-	-	100	х	х
Посевная площадь овощей, га	-	-	-	-	37,9	х	37,9
в процентах от общей посевной площади овощей	-	-	-	-	100	х	100
в среднем на одно хозяйство, га	-	-	-	-	0,0	х	0,0
Макушинский район							
Число хозяйств, единиц	-	-	-	-	4323	636	4959
в процентах от общего числа хозяйств	-	-	-	-	87,2	12,8	100
в процентах от числа хозяйств, имевших посевную площадь	-	-	-	-	100	х	х
Посевная площадь овощей, га	-	-	-	-	35,8	х	35,8



**ГРУППИРОВКИ ЛИЧНЫХ ПОДСОБНЫХ И ДРУГИХ ИНДИВИДУАЛЬНЫХ ХОЗЯЙСТВ ГРАЖДАН
ПО РАЗМЕРАМ ПОСЕВНЫХ ПЛОЩАДЕЙ**

	Хозяйства, имевшие посевную площадь овощей, гектаров					Хозяйства, не имевшие посевной площади	Итого
	0,31 - 0,50	0,51 - 1,00	1,01 - 5,0	свыше 5,0	всего		
в процентах от общей посевной площади овощей	-	-	-	-	100	х	100
в среднем на одно хозяйство, га	-	-	-	-	0,0	х	0,0
Мишкинский район							
Число хозяйств, единиц	-	-	-	-	6102	518	6620
в процентах от общего числа хозяйств	-	-	-	-	92,2	7,8	100
в процентах от числа хозяйств, имевших посевную площадь	-	-	-	-	100	х	х
Посевная площадь овощей, га	-	-	-	-	64,6	х	64,6
в процентах от общей посевной площади овощей	-	-	-	-	100	х	100
в среднем на одно хозяйство, га	-	-	-	-	0,0	х	0,0
Мокроусовский район							
Число хозяйств, единиц	-	-	-	-	3779	474	4253
в процентах от общего числа хозяйств	-	-	-	-	88,9	11,1	100
в процентах от числа хозяйств, имевших посевную площадь	-	-	-	-	100	х	х
Посевная площадь овощей, га	-	-	-	-	29,8	х	29,8
в процентах от общей посевной площади овощей	-	-	-	-	100	х	100
в среднем на одно хозяйство, га	-	-	-	-	0,0	х	0,0
Петуховский район							
Число хозяйств, единиц	-	-	-	-	2543	274	2817
в процентах от общего числа хозяйств	-	-	-	-	90,3	9,7	100
в процентах от числа хозяйств, имевших посевную площадь	-	-	-	-	100	х	х
Посевная площадь овощей, га	-	-	-	-	29,7	х	29,7
в процентах от общей посевной площади овощей	-	-	-	-	100	х	100

**ГРУППИРОВКИ ЛИЧНЫХ ПОДСОБНЫХ И ДРУГИХ ИНДИВИДУАЛЬНЫХ ХОЗЯЙСТВ ГРАЖДАН
ПО РАЗМЕРАМ ПОСЕВНЫХ ПЛОЩАДЕЙ**

	Хозяйства, имевшие посевную площадь овощей, гектаров					Хозяйства, не имевшие посевной площади	Итого
	0,31 - 0,50	0,51 - 1,00	1,01 - 5,0	свыше 5,0	всего		
в среднем на одно хозяйство, га	-	-	-	-	0,0	х	0,0
Половинский район							
Число хозяйств, единиц	-	-	-	-	3536	33	3569
в процентах от общего числа хозяйств	-	-	-	-	99,1	0,9	100
в процентах от числа хозяйств, имевших посевную площадь	-	-	-	-	100	х	х
Посевная площадь овощей, га	-	-	-	-	37,0	х	37,0
в процентах от общей посевной площади овощей	-	-	-	-	100	х	100
в среднем на одно хозяйство, га	-	-	-	-	0,0	х	0,0
Притобольный район							
Число хозяйств, единиц	-	-	-	-	4799	595	5394
в процентах от общего числа хозяйств	-	-	-	-	89,0	11,0	100
в процентах от числа хозяйств, имевших посевную площадь	-	-	-	-	100	х	х
Посевная площадь овощей, га	-	-	-	-	50,9	х	50,9
в процентах от общей посевной площади овощей	-	-	-	-	100	х	100
в среднем на одно хозяйство, га	-	-	-	-	0,0	х	0,0
Сафакулевский район							
Число хозяйств, единиц	-	-	-	-	3438	452	3890
в процентах от общего числа хозяйств	-	-	-	-	88,4	11,6	100
в процентах от числа хозяйств, имевших посевную площадь	-	-	-	-	100	х	х
Посевная площадь овощей, га	-	-	-	-	24,6	х	24,6
в процентах от общей посевной площади овощей	-	-	-	-	100	х	100
в среднем на одно хозяйство, га	-	-	-	-	0,0	х	0,0
Целинный район							



**ГРУППИРОВКИ ЛИЧНЫХ ПОДСОБНЫХ И ДРУГИХ ИНДИВИДУАЛЬНЫХ ХОЗЯЙСТВ ГРАЖДАН
ПО РАЗМЕРАМ ПОСЕВНЫХ ПЛОЩАДЕЙ**

	Хозяйства, имевшие посевную площадь овощей, гектаров					Хозяйства, не имевшие посевной площади	Итого
	0,31 - 0,50	0,51 - 1,00	1,01 - 5,0	свыше 5,0	всего		
Число хозяйств, единиц	-	-	-	-	5596	358	5954
в процентах от общего числа хозяйств	-	-	-	-	94,0	6,0	100
в процентах от числа хозяйств, имевших посевную площадь	-	-	-	-	100	х	х
Посевная площадь овощей, га	-	-	-	-	67,7	х	67,7
в процентах от общей посевной площади овощей	-	-	-	-	100	х	100
в среднем на одно хозяйство, га	-	-	-	-	0,0	х	0,0
Частоозерский район							
Число хозяйств, единиц	-	-	-	-	1804	159	1963
в процентах от общего числа хозяйств	-	-	-	-	91,9	8,1	100
в процентах от числа хозяйств, имевших посевную площадь	-	-	-	-	100	х	х
Посевная площадь овощей, га	-	-	-	-	26,8	х	26,8
в процентах от общей посевной площади овощей	-	-	-	-	100	х	100
в среднем на одно хозяйство, га	-	-	-	-	0,0	х	0,0
Шадринский район							
Число хозяйств, единиц	1	1	-	-	9392	1034	10426
в процентах от общего числа хозяйств	0,0	0,0	-	-	90,1	9,9	100
в процентах от числа хозяйств, имевших посевную площадь	0,0	0,0	-	-	100	х	х
Посевная площадь овощей, га	0,5	1,0	-	-	110,7	х	110,7
в процентах от общей посевной площади овощей	0,5	0,9	-	-	100	х	100
в среднем на одно хозяйство, га	0,5	1,0	-	-	0,0	х	0,0
Шатровский район							
Число хозяйств, единиц	-	-	-	-	6659	419	7078
в процентах от общего числа хозяйств	-	-	-	-	94,1	5,9	100

**ГРУППИРОВКИ ЛИЧНЫХ ПОДСОБНЫХ И ДРУГИХ ИНДИВИДУАЛЬНЫХ ХОЗЯЙСТВ ГРАЖДАН
ПО РАЗМЕРАМ ПОСЕВНЫХ ПЛОЩАДЕЙ**

	Хозяйства, имевшие посевную площадь овощей, гектаров					Хозяйства, не имевшие посевной площади	Итого
	0,31 - 0,50	0,51 - 1,00	1,01 - 5,0	свыше 5,0	всего		
в процентах от числа хозяйств, имевших посевную площадь	-	-	-	-	100	х	х
Посевная площадь овощей, га	-	-	-	-	76,0	х	76,0
в процентах от общей посевной площади овощей	-	-	-	-	100	х	100
в среднем на одно хозяйство, га	-	-	-	-	0,0	х	0,0
Шумихинский район							
Число хозяйств, единиц	-	-	-	-	3292	356	3648
в процентах от общего числа хозяйств	-	-	-	-	90,2	9,8	100
в процентах от числа хозяйств, имевших посевную площадь	-	-	-	-	100	х	х
Посевная площадь овощей, га	-	-	-	-	40,7	х	40,7
в процентах от общей посевной площади овощей	-	-	-	-	100	х	100
в среднем на одно хозяйство, га	-	-	-	-	0,0	х	0,0
Щучанский район							
Число хозяйств, единиц	-	-	-	-	4503	471	4974
в процентах от общего числа хозяйств	-	-	-	-	90,5	9,5	100
в процентах от числа хозяйств, имевших посевную площадь	-	-	-	-	100	х	х
Посевная площадь овощей, га	-	-	-	-	34,2	х	34,2
в процентах от общей посевной площади овощей	-	-	-	-	100	х	100
в среднем на одно хозяйство, га	-	-	-	-	0,0	х	0,0
Юргамышский район							
Число хозяйств, единиц	-	-	-	-	3902	236	4138



**ГРУППИРОВКИ ЛИЧНЫХ ПОДСОБНЫХ И ДРУГИХ ИНДИВИДУАЛЬНЫХ ХОЗЯЙСТВ ГРАЖДАН
ПО РАЗМЕРАМ ПОСЕВНЫХ ПЛОЩАДЕЙ**

	Хозяйства, имевшие посевную площадь овощей, гектаров					Хозяйства, не имевшие посевной площади	Итого
	0,31 - 0,50	0,51 - 1,00	1,01 - 5,0	свыше 5,0	всего		
в процентах от общего числа хозяйств	-	-	-	-	94,3	5,7	100
в процентах от числа хозяйств, имевших посевную площадь	-	-	-	-	100	х	х
Посевная площадь овощей, га	-	-	-	-	46,7	х	46,7
в процентах от общей посевной площади овощей	-	-	-	-	100	х	100
в среднем на одно хозяйство, га	-	-	-	-	0,0	х	0,0
Городские округа							
Число хозяйств, единиц	-	-	-	-	1	-	1
в процентах от общего числа хозяйств	-	-	-	-	100,0	-	100
в процентах от числа хозяйств, имевших посевную площадь	-	-	-	-	100	х	х
Посевная площадь овощей, га	-	-	-	-	0,0	х	0,0
в процентах от общей посевной площади овощей	-	-	-	-	100	х	100
в среднем на одно хозяйство, га	-	-	-	-	0,0	х	0,0
город Курган							
Число хозяйств, единиц	-	-	-	-	1	-	1
в процентах от общего числа хозяйств	-	-	-	-	100,0	-	100
в процентах от числа хозяйств, имевших посевную площадь	-	-	-	-	100	х	х
Посевная площадь овощей, га	-	-	-	-	0,0	х	0,0
в процентах от общей посевной площади овощей	-	-	-	-	100	х	100
в среднем на одно хозяйство, га	-	-	-	-	0,0	х	0,0
город Шадринск							
Число хозяйств, единиц	-	-	-	-	-	-	-
в процентах от общего числа хозяйств	-	-	-	-	-	-	100

**ГРУППИРОВКИ ЛИЧНЫХ ПОДСОБНЫХ И ДРУГИХ ИНДИВИДУАЛЬНЫХ ХОЗЯЙСТВ ГРАЖДАН
ПО РАЗМЕРАМ ПОСЕВНЫХ ПЛОЩАДЕЙ**

	Хозяйства, имевшие посевную площадь овощей, гектаров					Хозяйства, не имевшие посевной площади	Итого
	0,31 - 0,50	0,51 - 1,00	1,01 - 5,0	свыше 5,0	всего		
в процентах от числа хозяйств, имевших посевную площадь	-	-	-	-	100	х	х
Посевная площадь овощей, га	-	-	-	-	-	х	-
в процентах от общей посевной площади овощей	-	-	-	-	100	х	100
в среднем на одно хозяйство, га	-	-	-	-	-	х	-



МЕТОДОЛОГИЧЕСКИЕ ПОЯСНЕНИЯ

В **хозяйства всех категорий** включены сельскохозяйственные организации, крестьянские (фермерские) хозяйства, индивидуальные предприниматели и хозяйства населения.

К **сельскохозяйственным организациям** отнесены хозяйственные товарищества и партнерства (в том числе публичные и непубличные акционерные общества), производственные кооперативы, родовые общины, унитарные предприятия, подсобные сельскохозяйственные предприятия несельскохозяйственных организаций.

В соответствии с официальной статистической методологией Росстата в рамках Всероссийской сельскохозяйственной переписи 2016 г. к **подсобным сельскохозяйственным предприятиям несельскохозяйственных организаций** отнесены хозяйства, имеющие посевные площади сельскохозяйственных культур не менее 50 гектаров и/ или не менее 10 голов крупного рогатого скота, или не менее 5 голов коров, или не менее 20 голов свиней, или не менее 5 голов овец или коз, или не менее 100 голов птицы, или не менее 10 голов лошадей.

К **малым сельскохозяйственным предприятиям (включая микропредприятия)** отнесены юридические лица – коммерческие организации, внесенные в единый государственный реестр юридических лиц и соответствующие условиям, установленным Федеральным законом от 24 июля 2007 г. № 209 - ФЗ «О развитии малого и среднего предпринимательства в Российской Федерации».

Крестьянское (фермерское) хозяйство – объединение граждан, связанных родством и (или) свойством, имеющих в общей собственности имущество и совместно осуществляющих производственную и иную хозяйственную деятельность (производство, переработку, хранение, транспортировку и реализацию сельскохозяйственной продукции), основанную на их личном участии (статья 1 Федерального закона от 11 июня 2003 г. № 74 – ФЗ «О крестьянском (фермерском) хозяйстве»).

Индивидуальный предприниматель - гражданин (физическое лицо), занимающийся предпринимательской деятельностью без образования юридического лица с момента его государственной регистрации в соответствии со статьей 23 Гражданского кодекса Российской Федерации и заявивший в Свидетельстве о государственной регистрации виды деятельности, отнесенные согласно Общероссийскому классификатору видов экономической деятельности (ОКВЭД) к сельскому хозяйству.

К **хозяйствам населения** отнесены личные подсобные и другие индивидуальные хозяйства граждан, а также хозяйства граждан, имеющих земельные участки в садоводческих, огороднических и дачных некоммерческих объединениях.

Личное подсобное хозяйство – форма непредпринимательской деятельности по производству и переработке сельскохозяйственной продукции, осуществляемой личным трудом гражданина и членов его семьи в целях удовлетворения личных потребностей на земельном участке, предоставленном или приобретенном для ведения личного подсобного хозяйства. Землепользование хозяйств может состоять из приусадебных и полевых участков (статьи 2, 4 Федерального закона от 7 июля 2003 г. № 112 - ФЗ «О личном подсобном хозяйстве»).

К **другим индивидуальным хозяйствам граждан** отнесены:

- граждане, имеющие земельные участки для индивидуального жилищного строительства с площадью 4 и более соток и занимающиеся сельскохозяйственным производством;
- граждане, имеющие земельные участки (садовые, огородные, дачные и другие), не входящие в некоммерческие объединения граждан;



- граждане, не имеющие земли, но имеющие сельскохозяйственных животных.

Садоводческое, огородническое, дачное некоммерческое объединение граждан – некоммерческая организация, учрежденная гражданами на добровольных началах для содействия ее членам в решении общих социально – хозяйственных задач ведения садоводства, огородничества и дачного хозяйства (статья 1 Федерального закона от 15 апреля 1998 г. № 66 - ФЗ «О садоводческих, огороднических и дачных некоммерческих объединениях граждан»).

Итоги по категориям сельскохозяйственных производителей, в том числе по хозяйствам граждан в сельских поселениях, городских округах и городских поселениях сформированы в соответствии с Общероссийским классификатором территорий муниципальных образований (ОКТМО). В данные по хозяйствам граждан в сельских поселениях включены также соответствующие сведения по межселенным территориям.

В соответствии с официальной статистической методологией Росстата, граждане, имеющие земельный участок в садоводческих, огороднических и дачных некоммерческих объединениях, личные подсобные и другие индивидуальные хозяйства граждан в городских поселениях и городских округах, обследовались с применением выборочного метода статистического наблюдения. Сводные данные по этим категориям хозяйств представлены с учетом распространения данных выборочной совокупности на всю генеральную совокупность.

Посевная площадь – часть пашни, занятая под посевы сельскохозяйственных культур.

Посевные площади, засеянные элитными семенами. Элитные семена (семена элиты) – семена сельскохозяйственного растения, которые получены от оригинальных семян и соответствуют требованиям нормативных документов в области семеноводства, утвержденных в порядке, установленном Правительством Российской Федерации (статья 7, глава II Федерального закона от 17 декабря 1997 г. № 149-ФЗ «О семеноводстве»).

Многолетние насаждения – сельскохозяйственное угодье, используемое под искусственные насаждения древесных, кустарниковых (без лесной площади) и некоторых травянистых растений, предназначенных для получения урожая плодово-ягодной, технической и лекарственной продукции.

В площадь многолетних плодовых насаждений и ягодных культур включена площадь, занятая плодовыми деревьями, кустарниками, а также ягодниками на обособленных участках.

Пестициды – химические или биологические препараты, используемые для борьбы с вредителями и болезнями растений, сорными растениями, вредителями хранящейся сельскохозяйственной продукции, бытовыми вредителями и внешними паразитами животных, а также для регулирования роста растений, предуборочного удаления листьев (дефолианты), предуборочного подсушивания растений (десиканты).

ДИАГРАММЫ

1. ОБЩАЯ ПОСЕВНАЯ ПЛОЩАДЬ СЕЛЬСКОХОЗЯЙСТВЕННЫХ КУЛЬТУР ПОД УРОЖАЙ 2006 И 2016 ГОДА В СРЕДНЕМ НА ОДНУ ОРГАНИЗАЦИЮ (ХОЗЯЙСТВО)¹⁾

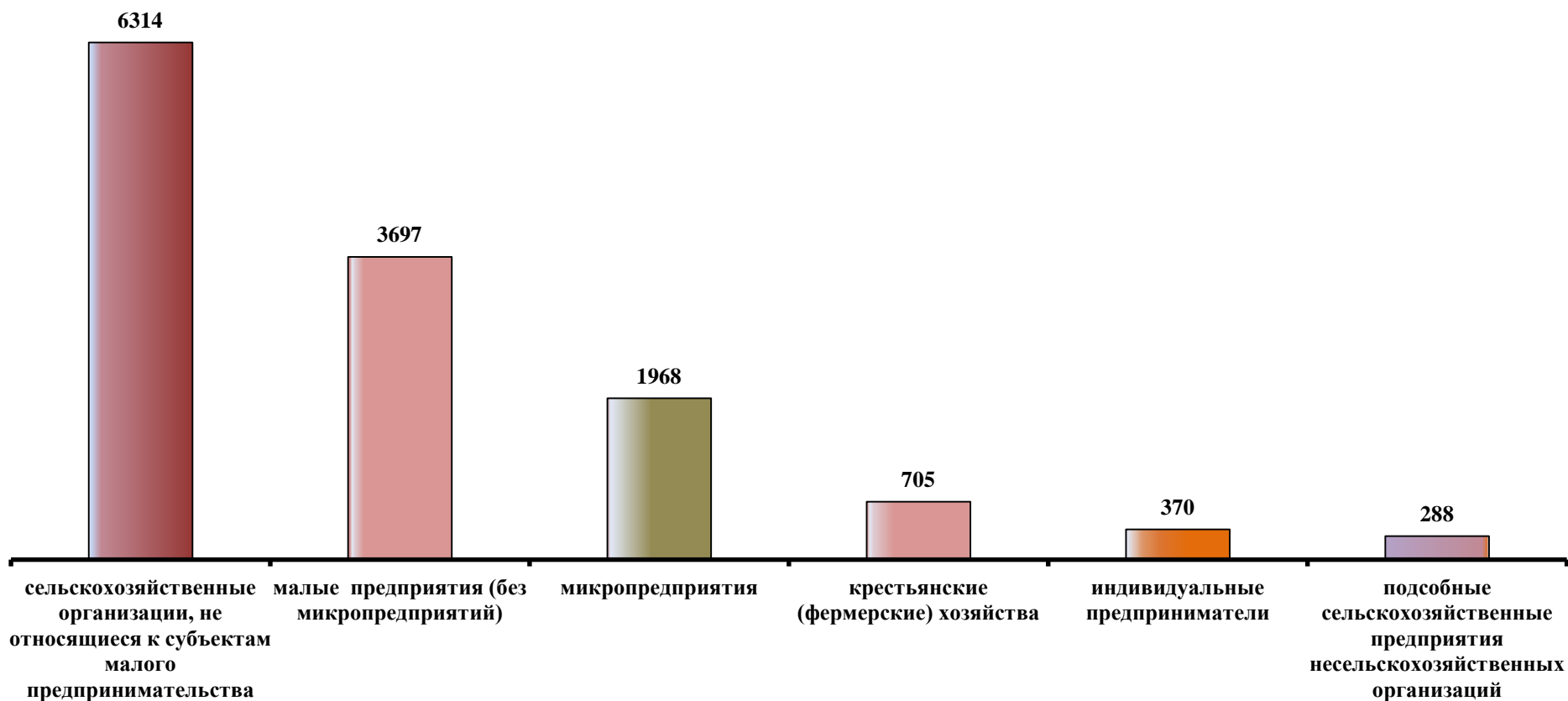
(гектаров)



¹⁾В расчете на одну организацию (хозяйство), имевшую общую посевную площадь.

**2. ОБЩАЯ ПОСЕВНАЯ ПЛОЩАДЬ СЕЛЬСКОХОЗЯЙСТВЕННЫХ КУЛЬТУР ПОД УРОЖАЙ 2016 ГОДА
В СРЕДНЕМ НА ОДНУ ОРГАНИЗАЦИЮ (ХОЗЯЙСТВО)¹⁾**

(гектаров)



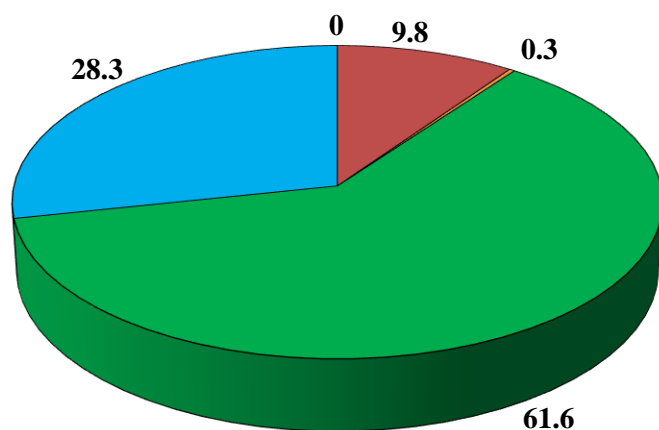
¹⁾ В расчете на одну организацию (хозяйство), имевшую общую посевную площадь.



3. СТРУКТУРА ПЛОЩАДЕЙ МНОГОЛЕТНИХ НАСАЖДЕНИЙ В 2006 И В 2016 ГГ. ПО КАТЕГОРИЯМ ХОЗЯЙСТВ

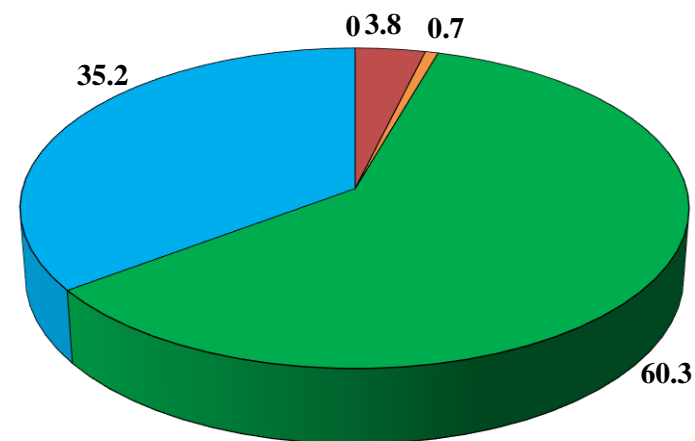
(на 1 июля; в процентах от общей площади многолетних плодовых насаждений и ягодных культур в хозяйствах всех категорий)

2006



- сельскохозяйственные организации
- крестьянские (фермерские) хозяйства и индивидуальные предприниматели

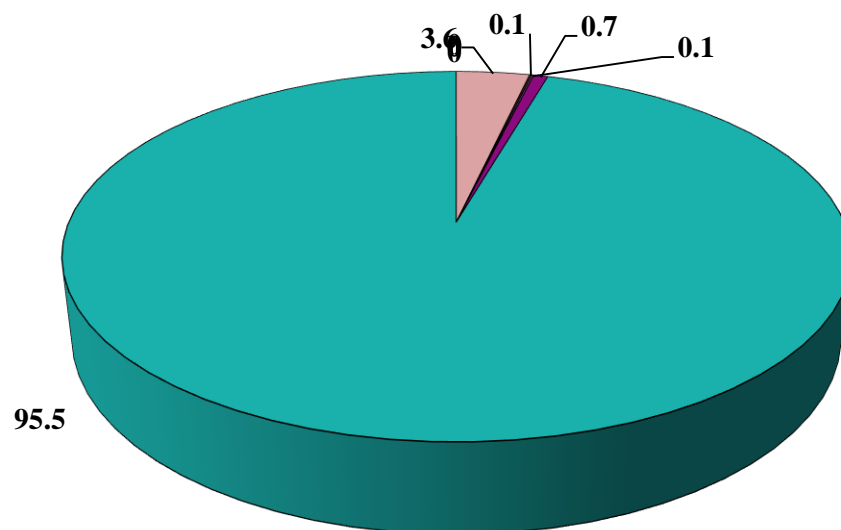
2016



- личные подсобные и другие индивидуальные хозяйства граждан
- некоммерческие объединения граждан

4. СТРУКТУРА ПЛОЩАДЕЙ МНОГОЛЕТНИХ НАСАЖДЕНИЙ В 2016 Г. ПО КАТЕГОРИЯМ ХОЗЯЙСТВ

(на 1 июля; в процентах от общей площади многолетних плодовых насаждений и ягодных культур в хозяйствах всех категорий)

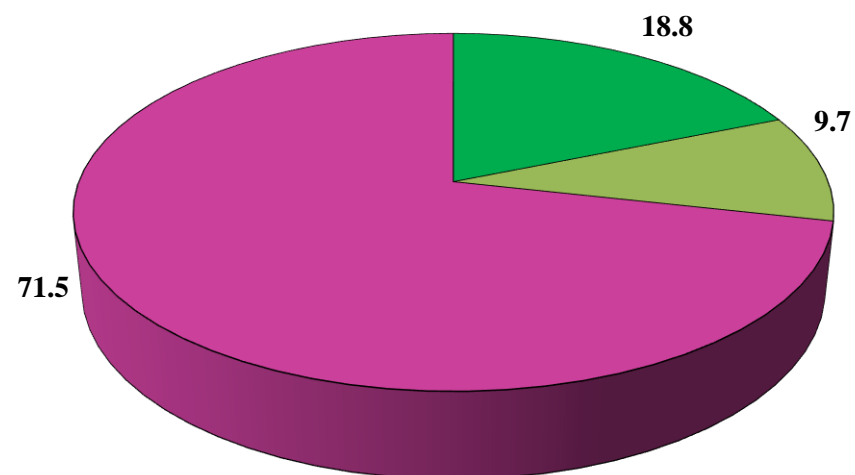


- малые предприятия (без микропредприятий)
- микропредприятия
- подсобные сельскохозяйственные предприятия несельскохозяйственных организаций
- крестьянские (фермерские) хозяйства
- хозяйства населения

**5. СТРУКТУРА ПЛОЩАДЕЙ ПО ВИДАМ МНОГОЛЕТНИХ НАСАЖДЕНИЙ
В СЕЛЬСКОХОЗЯЙСТВЕННЫХ ОРГАНИЗАЦИЯХ**

(на 1 июля; в процентах от общей площади многолетних плодовых насаждений и ягодных культур в соответствующей категории хозяйств)

2016 г.

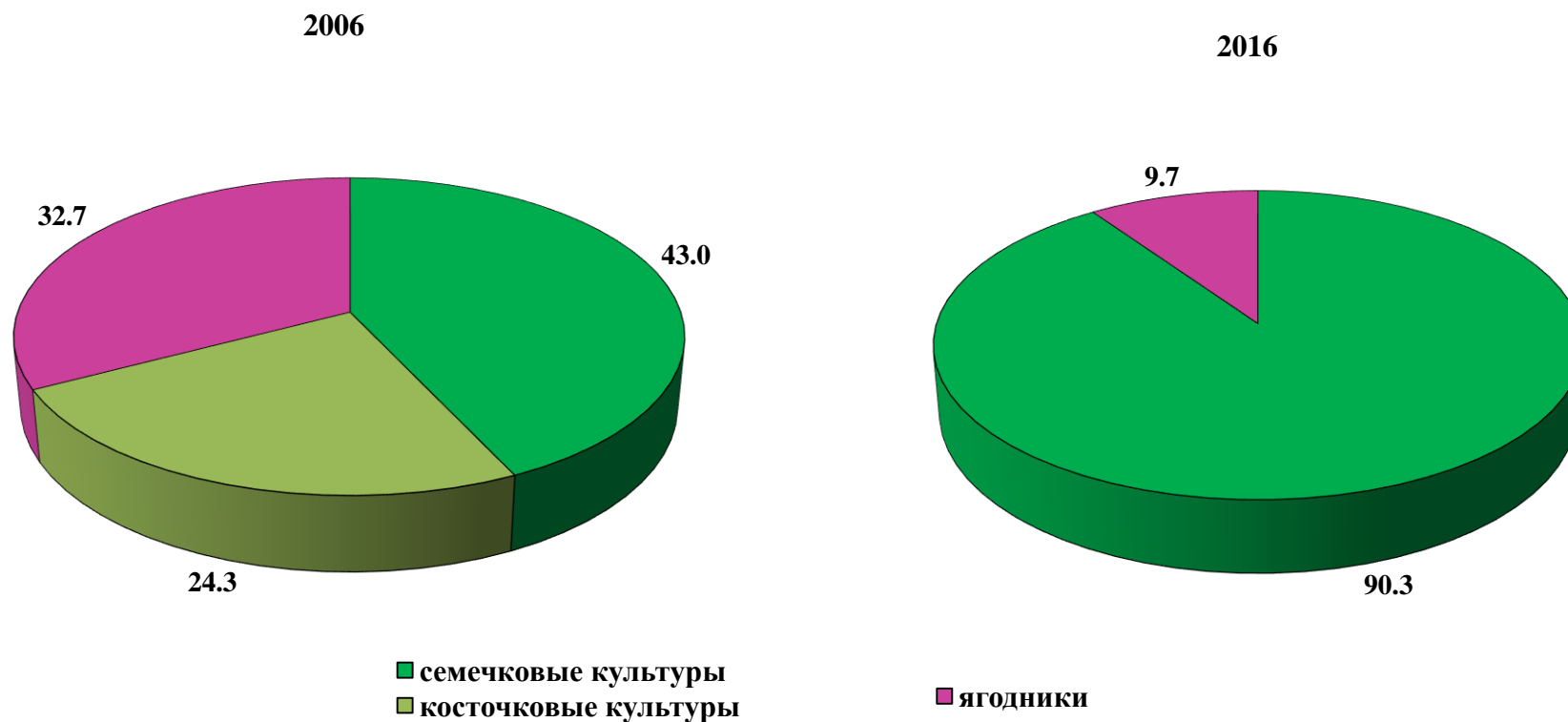


■ семечковые культуры ■ косточковые культуры ■ ягодники

**6. СТРУКТУРА ПЛОЩАДЕЙ ПО ВИДАМ МНОГОЛЕТНИХ НАСАЖДЕНИЙ В 2006 И 2016 ГГ.
ПО КАТЕГОРИЯМ ХОЗЯЙСТВ**

(на 1 июля; в процентах от общей площади многолетних плодовых насаждений и ягодных культур в соответствующей категории хозяйств)

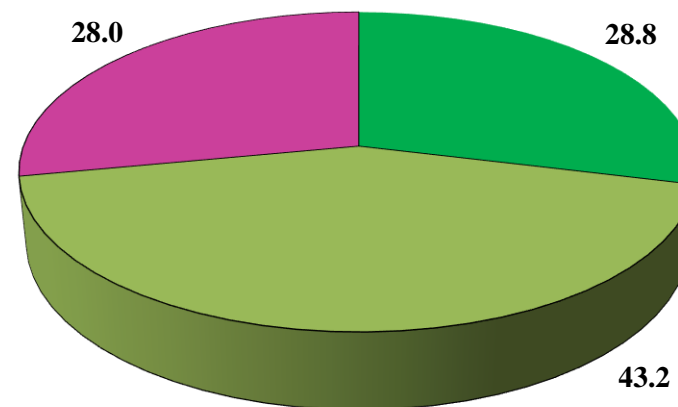
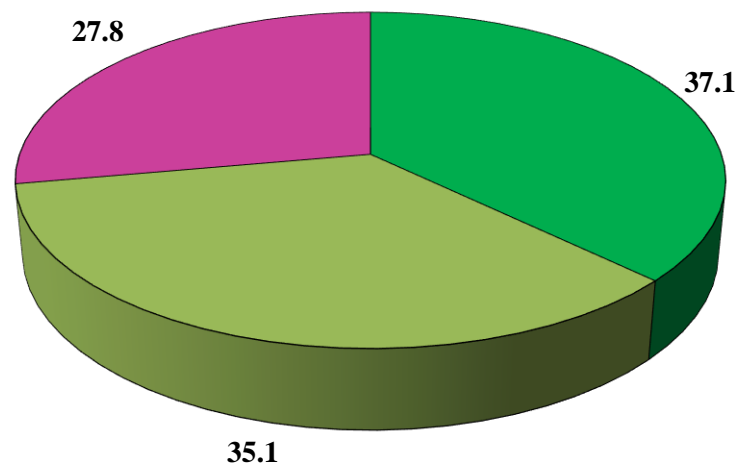
Крестьянские (фермерские) хозяйства и индивидуальные предприниматели



Личные подсобные хозяйства

2006

2016

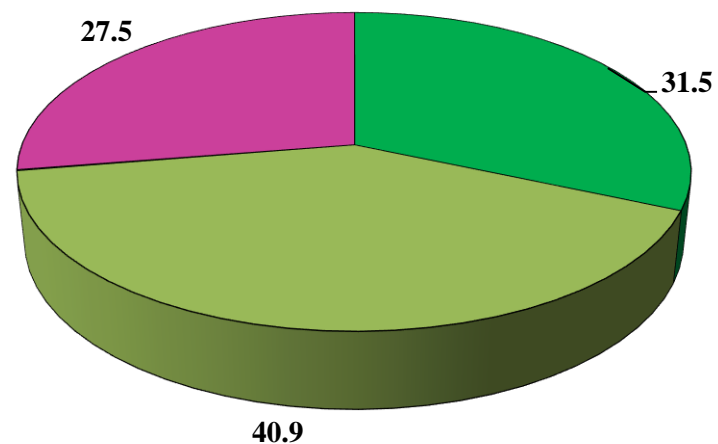
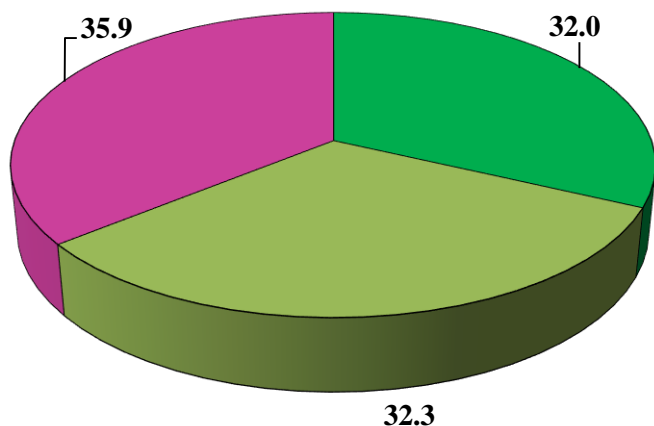


- семечковые культуры
- косточковые культуры
- ягодники

Садоводческие некоммерческие объединения граждан

2006

2016



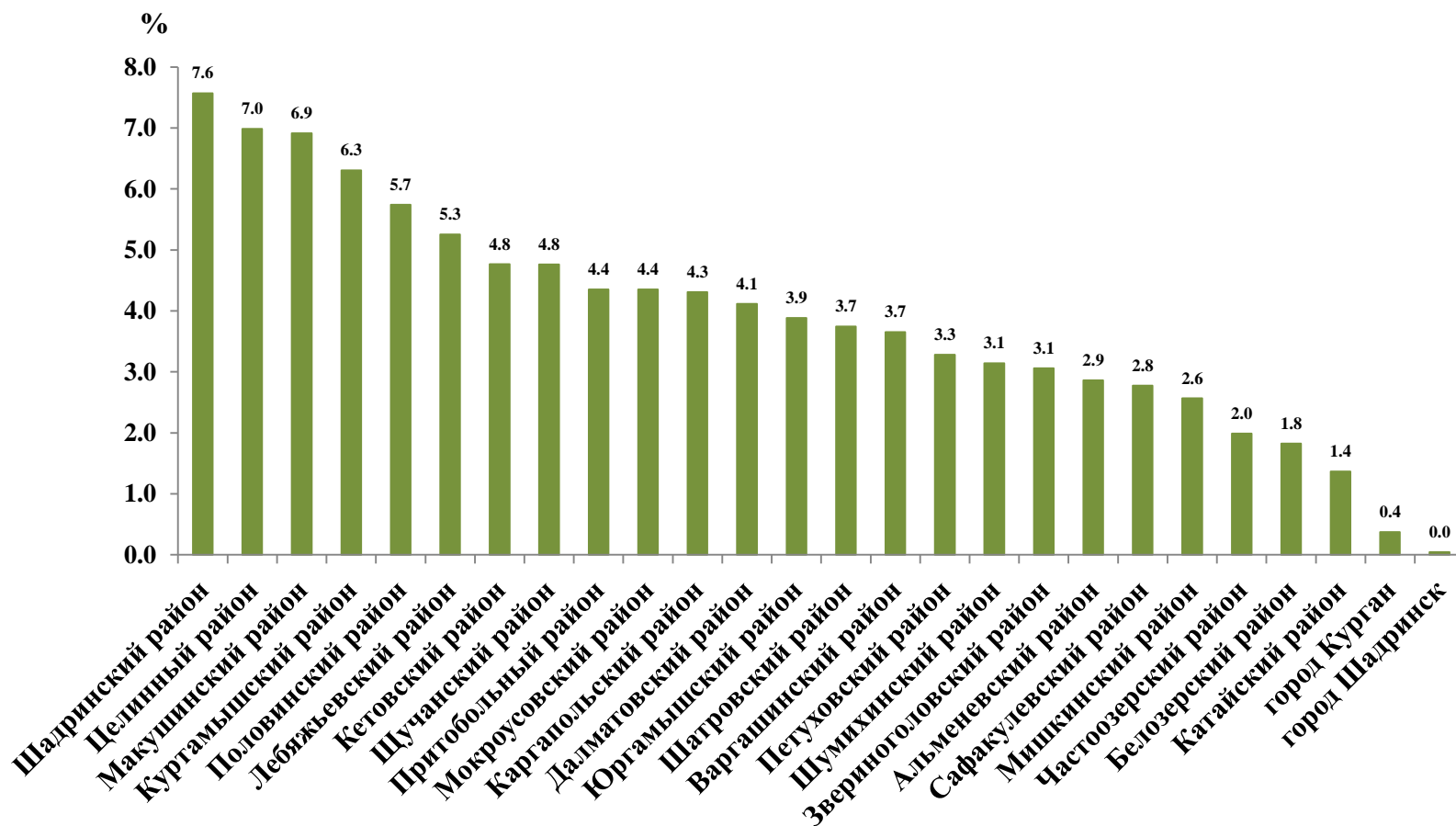
■ семечковые культуры
■ косточковые культуры

■ ягодники



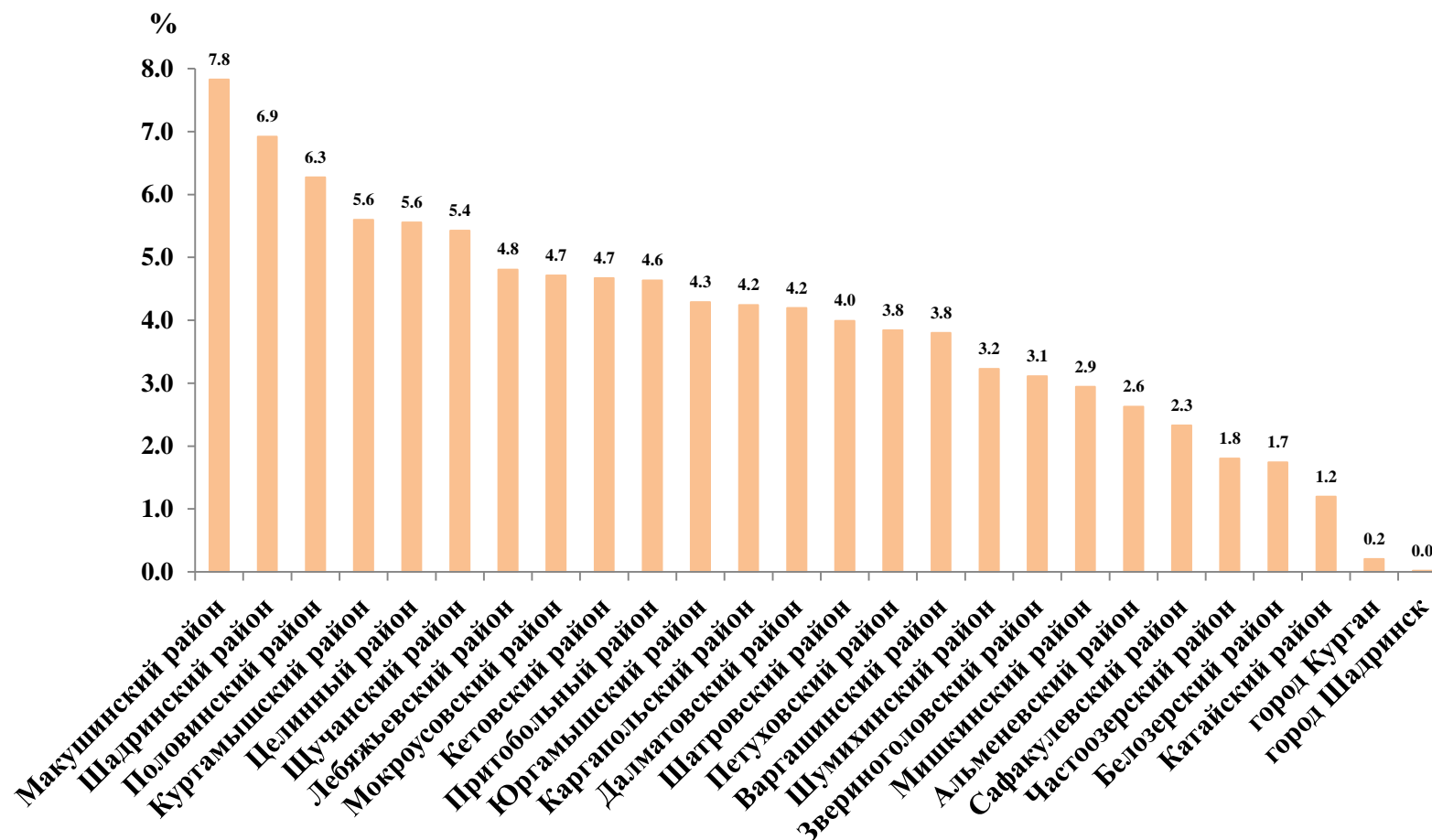
7. УДЕЛЬНЫЙ ВЕС МУНИЦИПАЛЬНЫХ РАЙОНОВ В ОБЩЕЙ ПОСЕВНОЙ ПЛОЩАДИ СЕЛЬСКОХОЗЯЙСТВЕННЫХ КУЛЬТУР ПОД УРОЖАЙ 2016 Г.

(в процентах от общей посевной площади сельскохозяйственных культур в хозяйствах всех категорий Курганской области)



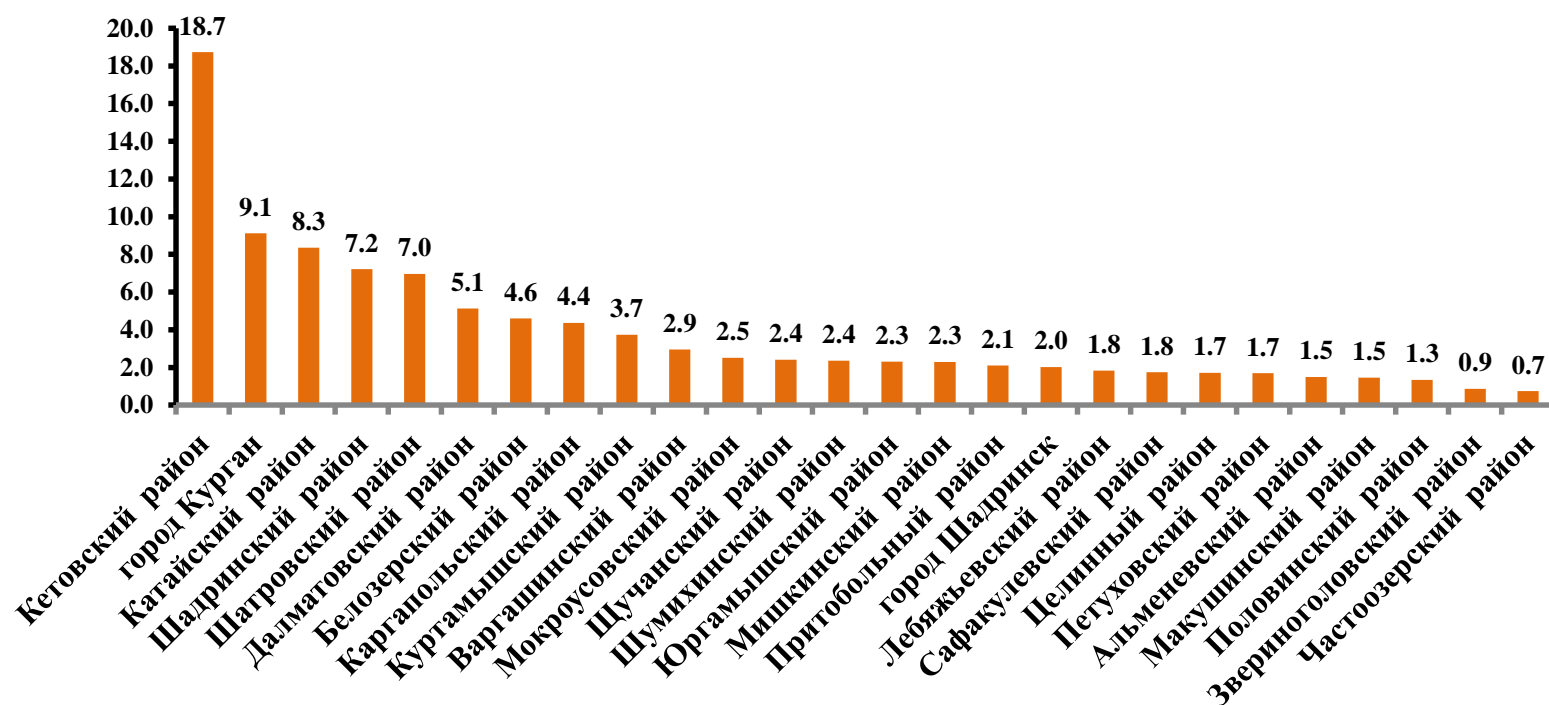
8. УДЕЛЬНЫЙ ВЕС МУНИЦИПАЛЬНЫХ РАЙОНОВ В ОБЩЕЙ ПОСЕВНОЙ ПЛОЩАДИ ЗЕРНОВЫХ И ЗЕРНОБОБОВЫХ КУЛЬТУР ПОД УРОЖАЙ 2016 Г.

(в процентах от общей посевной площади зерновых и зернобобовых культур в хозяйствах всех категорий Курганской области)



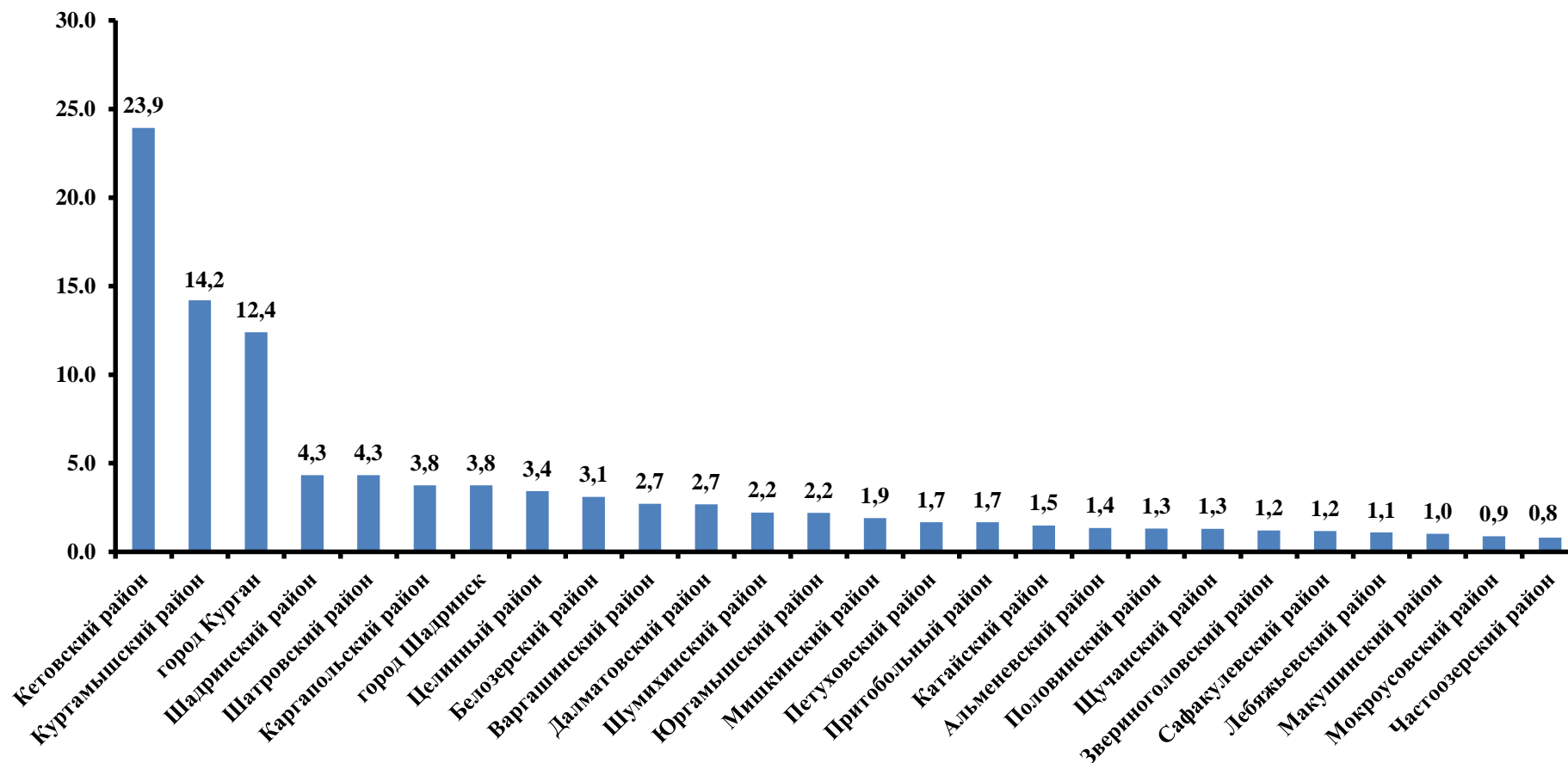
9. УДЕЛЬНЫЙ ВЕС МУНИЦИПАЛЬНЫХ ОБРАЗОВАНИЙ В ОБЩЕЙ ПОСЕВНОЙ ПЛОЩАДИ КАРТОФЕЛЯ ПОД УРОЖАЙ 2016 Г.

(на 1 июля 2016 г.; в процентах от общей площади сельскохозяйственных угодий в хозяйствах всех категорий)



10. УДЕЛЬНЫЙ ВЕС МУНИЦИПАЛЬНЫХ РАЙОНОВ В ОБЩЕЙ ПОСЕВНОЙ ПЛОЩАДИ ОВОЩНЫХ И БАХЧЕВЫХ КУЛЬТУР ПОД УРОЖАЙ 2016 Г.

(в процентах от общей посевной площади овощных и бахчевых культур в хозяйствах всех категорий)



11. УДЕЛЬНЫЙ ВЕС МУНИЦИПАЛЬНЫХ РАЙОНОВ В ОБЩЕЙ ПОСЕВНОЙ ПЛОЩАДИ МНОГОЛЕТНИХ ПЛОДОВЫХ НАСАЖДЕНИЙ И ЯГОДНЫХ КУЛЬТУР ПОД УРОЖАЙ 2016 Г.

(в процентах от общей посевной площади многолетних плодовых насаждений и ягодных культур в хозяйствах всех категорий)

